जलउपयोग गुरुयोजना तथा जीविकोपार्जन कार्यान्वयन योजना

सायल गाउँपालिका
डोटी

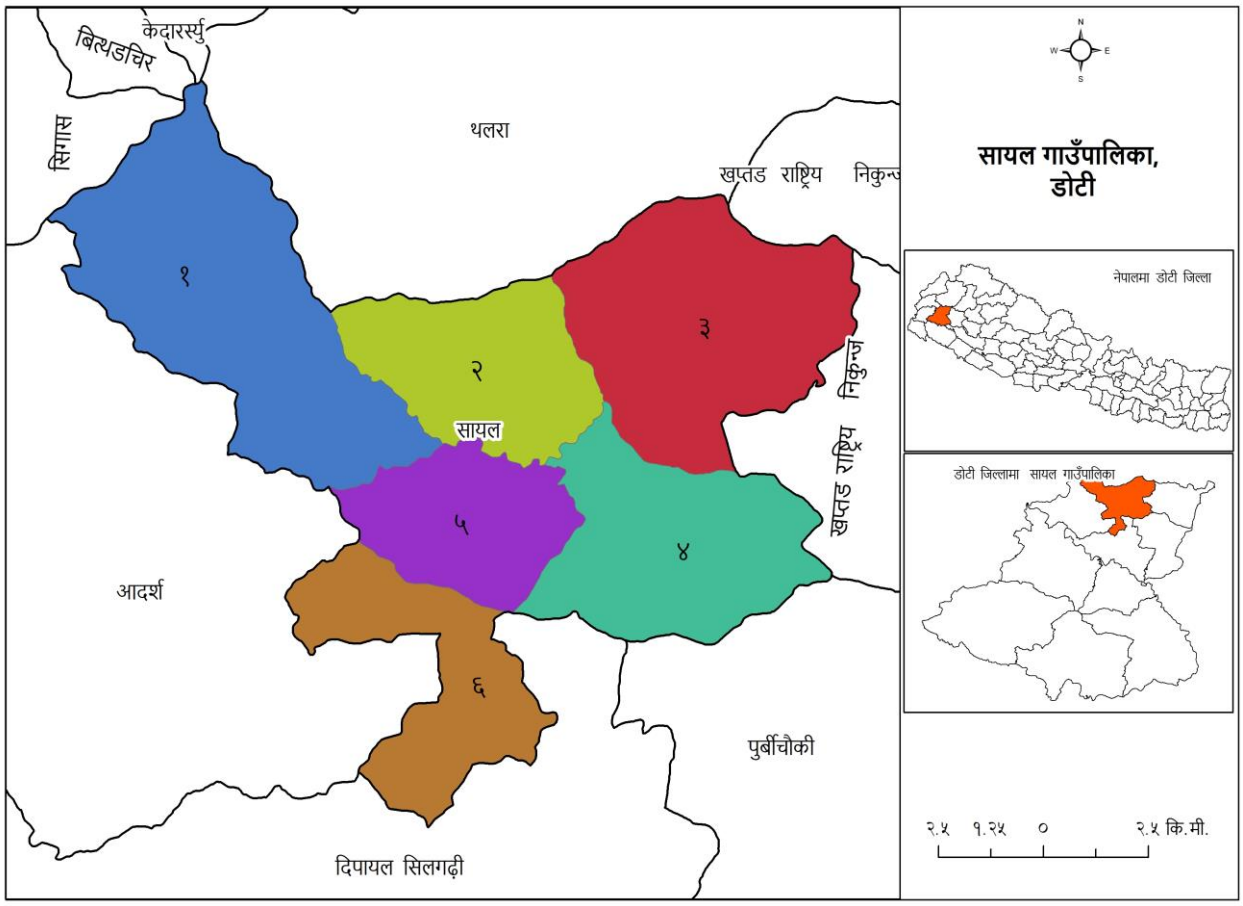

सायल गाउँकार्यपालिकाको कार्यालय, दुदिलेगडा डोटी

प्राविधिक सहयोग : ग्रामीण जलस्रोत व्यवस्थापन परियोजना,तेस्रो चरण

सायल गाउँकार्यपालिकाको कार्यालय,
दुदिलेगडा डोटी
सुदुरपश्चिम प्रदेश, नेपाल

प.सं :
च.नं. :

धन्यवाद ज्ञापन

स्थानीय निकायलाई नेपालको संबिधान एवं स्थानीय सरकार सञ्चालन ऐन २०७४ ले दिएका अधिकार एबम् अन्य प्रचलित कानुनहरुको परीधि भित्र रहि स्थानीय स्रोत साधन एवं सम्पदाहरुको उचित व्यवस्थापन गर्ने कार्य अर्न्तगत आफ्ना क्षेत्रगत योजना निर्माण तथा कार्यान्वयन गर्ने अधिकार भए अनुरुप यस सायल गाउँपालिकामा जलउपयोग गुरुयोजना तथा जीविकोपार्जन कार्यान्वयन योजनाका विभिन्न खुट्किलाहरु सहभागितात्मक र समावेशी योजना प्रकृयाका माध्यमबाट सम्पन्न गर्दै गाउँपालिकाको गुरुयोजना तथा जीविकोपार्जन कार्यान्वयन योजनाको दस्तावेज तयार पार्न सफल भएका छौँ । गाउँपालिका क्षेत्र भित्र प्रत्येक वडामा सघन सामाजिक र प्राविधिक विश्लेषणको आधारमा तयार पारिएको यस गुरूयोजनाले खानेपानी, सिँचाई, उर्जा, वातावरण तथा पर्यावरण संरक्षण, स्वच्छता तथा सरसफाइ प्रवर्द्धनका साथै जीविकोपार्जन सम्बन्धित योजनाहरुलाई समाविष्ट गरेको छ । विद्यमान स्थितिसँग अवगत हुनु र भविष्यका लागि योजना तयार पार्नुले मात्र नागरिकका अपेक्षा सम्बोधन गर्न सक्दैन । योजनाको सफल कार्यान्वयन पक्षलाई समेत लाभ प्राप्तिका लागि उत्तिकै ध्यान दिनु जरुरी हुन्छ । यस सन्दर्भमा यस गाउँपालिकाको जलउपयोग गुरूयोजना तथा जीविकोपार्जन कार्यान्वयन योजना निर्माणमा संलग्न गाउँपालिकाका सर्म्पुण जननिर्वाचित प्रतिनिधिहरु, सम्पूर्ण राजनैतिक दल, समाजसेवी, बुद्धिजिबि, महिला, अगुवा कृषकहरु तथा गाउँपालिकाका कर्मचारीहरु लगायत गाउँपालिकामा क्रियाशिल बिभिन्न संघ-संस्था तथा आम जनसमुदायहरुमा हार्दिक कृतज्ञता व्यक्त गर्न चाहन्छु । जलउपयोग गरूयोजना तथा जीविकोपार्जन कार्यान्वयन योजना निर्माणमा प्राविधिक तथा आर्थिक सहयोग सहित प्रतिवेदन तयार गर्नमा सहयोग गर्ने ग्रामीण जलस्रोत व्यवस्थापन परियोजना, तेश्रो चरण (Rural Vilage Water Resources Management Project, RVWRMP- III), गाउँपालिका लगायत सम्वद्ध संस्था तथा सम्बन्धित विज्ञहरुमा विशेष आभार प्रकट गर्न चाहन्छु ।

यस गाउँपालिकाले भविष्यमा आफ्नै स्रोतबाट सञ्चालन गर्ने जलस्रोत तथा जीविकोपार्जन सम्बन्धी योजनाहरु कार्यान्वयन गर्दा वा अन्य बाह्य निकायको सहयोगमा कार्यान्वयन गर्दा यस गुरुयोजनामा तय गरिएको प्राथमिकताक्रमको अनिवार्य रुपमा अनुशरण एवं पालना गर्ने तथा गराउने प्रतिबद्धता समेत व्यक्त गर्दछु । गाउँपालिका आफैले निर्माण गरेको जलउपयोग गुरूयोजनाको कार्यान्वयनमा समेत योजना निर्माणका समय जस्तै सरोकारवाला सम्पूर्ण महानुभावहरुको साथ सहयोग पाउनेमा आशातित हुँदै जलउपयोग गुरूयोजना तथा जीविकोपार्जन कार्यान्वयन योजनाको सफल कार्यान्वयनका लागि सम्पूर्णमा हार्दिक अपील गर्दछु ।



(तेज बहादुर डुम्रेल)
गाउँपालिका अध्यक्ष

विषय–सूची

१ अध्याय : परिचय..... १

१.१ जलउपयोग गुरुयोजनाको अवधारणा तथा परिचय 1

१.२ जलउपयोग गुरुयोजनाको उद्देश्यहरु 2

१.३ जीविकोपार्जन कार्यान्वयन योजनाको मुख्य दृष्टिकोण तथा उद्देश्यहरु..... 3

१.४ जलउपयोग गुरुयोजना र सुशासन..... 3

१.५ जलउपयोग गुरुयोजनाले समेट्ने क्षेत्र 3

१.६ जलउपयोग गुरुयोजना तयारी प्रकृया तथा चरणहरु 5

१.६.१ तयारी तथा पुर्व योजना तर्जुमा चरण..... 5

१.६.२ क्षमता विकास चरण 5

१.६.३ अध्ययन चरण..... 5

१.६.४ योजना तर्जुमा चरण..... 6

१.६.५ कार्यान्वयन चरण 6

१.७ जलउपयोग गुरुयोजना तयारीका सैद्धान्तिक आधारहरु 7

१.७.१ राष्ट्रिय तथा अन्तर्राष्ट्रिय प्रचलित कानुनहरु..... 7

१.७.२ गाउँपालिकाको जलउपयोग गुरुयोजना तर्जुमा प्रकृया 8

१.७.३ जलउपयोग गुरुयोजना र जीविकोपार्जन कार्यान्वयन योजना तयारीका मुख्य मितिहरु..... 9

२ अध्याय : गाउँपालिकाको पार्श्वचित्र.....११

२.१ अवस्थिति तथा भुगोल 11

२.२ गाउँपालिकाको जातिगत आधारमा घरधुरीहरुको विवरण 12

२.३ भु–उपयोग विवरण 13

२.४ प्रमुख खोलानालाहरु..... 14

२.५ जलउपयोग गुरुयोजनामा जलवायु परिवर्तन र जोखिम व्यवस्थापन..... 14

२.६ गाउँपालिकाको खाद्यान्न आपूर्तीको बर्तमान अवस्था 15

२.७ मौसमी पात्रो..... 16

२.८ स्थानीय दक्ष प्राविधिक जनशक्ति तथा मानव संसाधन..... 17

२.९ उपलब्ध सेवाकेन्द्र, कार्यालय तथा कार्यरत संघ संस्थाहरु..... 17

२.१० स्थानीय निर्माण सामग्रीहरु उपलब्धताको अवस्था 18

२.११ विद्यमान सामुदायिक संस्था तथा सहकारीहरुको बर्तमान अवस्था 18

३ अध्याय : विद्यमान जलस्रोतको अवस्था र प्रयोग १९

३.१ विद्यमान जलस्रोतहरुको विश्लेषण.....19

३.१.१ जलस्रोतको संख्या तथा प्रकारका आधारमा विश्लेषण.....20

३.१.२ जलस्रोतहरुको क्षमता आधारमा विश्लेषण.....20

३.१.३ जलस्रोतहरुको अवस्थितिका आधारमा विश्लेषण.....21

३.१.४ जलस्रोतहरुको गुणस्तरका आधारमा विश्लेषण.....22

३.१.५ जलस्रोतमा विवाद.....23

३.२ विद्यमान खानेपानी, सरसफाइ तथा स्वच्छताको अवस्था विश्लेषण.....23

३.२.१ विद्यमान खानेपानी योजनाहरु, लाभान्वित घरधुरी तथा सञ्चालन अवस्था.....23

३.२.२ विद्यमान खानेपानी योजनाहरुको संस्थागत तथा मर्मत सम्भार व्यवस्थापनको अवस्था.....23

३.२.३ गाउँपालिका स्तरीय सरसफाइ तथा स्वच्छताको विद्यमान अवस्था.....23

३.२.४ संस्थागत तथा विद्यालयहरुको खानेपानी, सरसफाइ तथा स्वच्छताको अवस्था.....24

३.२.५ स्वास्थ्य संस्था तथा क्लिनिक.....25

३.२.६ खानेपानीको वर्तमान अवस्था तथा पहुँच.....26

३.२.७ विद्यमान खानेपानी प्रयोगको सुविधास्तर विश्लेषण.....27

३.३ विद्यमान सिँचाई योजनाहरुको सञ्चालन तथा मर्मत सम्भारको अवस्था.....28

३.३.१ विद्यमान सिँचाइ योजनाहरुको सञ्चालन अवस्था तथा लाभान्वित घरधुरीहरु.....28

३.३.२ विद्यमान सिँचाई योजनाहरुको सस्थागत तथा मर्मत सम्भारको अवस्था.....29

३.३.३ विद्यमान बहुउदेश्यिय योजनाहरुको संचालन, सस्थागत तथा मर्मत सम्भारको अवस्था.....29

३.४ ग्रामीण जलउर्जा.....29

३.४.१ विद्यमान जलउर्जा तथा लाभान्वित क्षेत्रहरु.....29

३.४.२ विद्यमान जलउर्जा क्षेत्रका योजनाहरुको सञ्चालन तथा मर्मत सम्भारको अवस्था.....29

३.५ वैकल्पिक तथा नबिकरणीय उर्जा.....30

३.५.१ विद्यमान वैकल्पीक उर्जाको अवस्था.....30

३.५.२ वातावरण तथा पर्यावरण संरक्षणको विद्यमान अवस्था.....30

३.६ निर्माणाधिन जलस्रोत सम्वन्धी योजनाहरुको वर्तमान अवस्था.....31

४ अध्याय : परिकल्पना तथा रणनीति.....३२

४.१ गाउँपालिकाको क्षेत्रगत परिकल्पना तथा योजना छनौटका आधारहरु.....32

४.१.१ खानेपानी,सरसफाई तथा स्वच्छता क्षेत्रको आवधिक परिकल्पना तथा रणनीतिहरु.....32

४.१.२ सिँचाई तथा जिविकोपार्जन क्षेत्रको आवधिक परिकल्पना तथा रणनीतिहरु.....33

४.१.३ वातावरण तथा पर्यावरण क्षेत्रको आवधिक परिकल्पना तथा रणनीतिहरु 33
४.१.४ ग्रामीण जलउर्जा क्षेत्रको आवधिक परिकल्पना तथा रणनीतिहरु 34

५ अध्याय : जलउपयोग गुरुयोजना ३५

५.१ गाउँपालिकाको पञ्चवर्षीय तथा आवधिक योजना 35
५.१.१ बहुउपयोगी योजना प्रणाली 36
५.१.२ खानेपानी योजनाहरु 37
५.१.३ सिँचाई योजनाहरु 37
५.१.४ ग्रामीण उर्जा योजना 39
५.१.५ वातावरण तथा पर्यावरण 40
५.२ जलउपयोग गुरुयोजना कार्यान्वयन रणनीति 40
५.२.१ खानेपानी तथा सरसफाइ स्वच्छता रणनीति 40
५.२.२ गुरुयोजनाको कार्यान्वयनमा सुशासन तथा लैंगिक समावेशीकरण 41

६ अध्याय : जीविकोपार्जन कार्यान्वयन योजना ४३

६.१ सायल गाउँपालिकाको जीविकोपार्जन कार्यान्वयन आवधिक योजना 43
६.१.१ बस्तु तथा सेवा विकास र विस्तार क्षेत्रका क्रियाकलापहरु 43
६.१.२ उत्पादन सम्बन्धि क्षेत्रका क्रियाकलापहरु 45
६.१.३ व्यवसाय तथा उद्यमशिलता विकास सम्बन्धि क्रियाकलापहरु 46
६.१.४ बजार विकास तथा प्रवर्द्धन सम्बन्धि क्षेत्रका क्रियाकलापहरु 47
६.१.५ घरवारी व्यवस्थापन तथा सिंचाई योजना 48
६.१.६ व्यावसायिक खेती तथा उत्पादनाका लागि प्राथमिकीकरण गरिएका मुख्य बालिहरु 48
६.१.७ जिविकोपार्जन कार्यान्वयन योजना रणनीति 50

७ अध्याय : गुरुयोजनाको अनुगमन,कार्यान्वयन तथा बजारीकरण ५२

७.१ जलउपयोग गुरुयोजना कार्यान्वयन तथा अनुगमन 52
७.२ जलउपयोग गुरुयोजनाको अद्यावधि 52
७.३ जलउपयोग गुरुयोजना बजारीकरण तथा परिचालन रणनीति 52

संलग्न तालिकाहरुको सुची :

तालिका नं. १ : जलउपयोग गुरुयोजना तयारीका प्रमुख चरण तथा मितिहरु 10
तालिका नं. २ : गाउँपालिकाको जातिगत आधारमा घरधुरी विवरण 12
तालिका नं. ३ : गाउँपालिकाको वडागत रुपमा भु-उपयोग सम्बन्धी विवरण 14
तालिका नं. ४ : वडागत रुपमा खाद्यान्न आपूर्तिको अवस्था 16
तालिका नं. ५ : गाउँपालिकाका महिला र पुरुषहरुको मौसमी काममा व्यस्त हुने अवस्था 17
तालिका नं. ६ : वडागत रुपमा उपलब्ध स्थानीय दक्ष जनशक्तिहरुको विवरण 17
तालिका नं. ७ : वडागत रुपमा उपलब्ध स्थानीय सेवाकेन्द्रहरु 18
तालिका नं. ८ : वडागत रुपमा सामुदायिक संस्थाहरुको वर्तमान अवस्था 18
तालिका नं. ९ : वडागत रुपमा जलस्रोतहरुको प्रकारका आधारमा विश्लेषण 20
तालिका नं. १० : वडागत रुपमा पानीका **स्रोतहरु**को क्षमता विश्लेषण 21
तालिका नं. ११ : वडागत रुपमा जलस्रोतहरुको अवस्थिति विश्लेषण 22
तालिका नं. १२ : वडागत रुपमा जलस्रोतहरुको गुणस्तर विश्लेषण 22
तालिका नं. १३ : घरायसी सरसफाइ तथा स्वच्छताको विद्यमान अवस्था 24
तालिका नं. १४ : स्वास्थ्य संस्थावाट उपचार तथा परामर्श लिएका विरामी संख्या र रोगहरुको अवस्था 25
तालिका नं. १५ : वडागत रुपमा खानेपानी उपयोगको वर्तमान अवस्था 26
तालिका नं. १६ : खानेपानीको विद्यमान सुविधास्तर वर्गिकरण तथा विश्लेषण गर्ने सूचकहरु 27
तालिका नं. १७ : गाउँपालिकाको आधार बर्ष र गुरुयोजना समायोजन समयको घरधुरी र सुविधास्तर 28
तालिका नं. १८ : गाउँपालिकाको वडागत रुपमा वैकल्पिक उर्जा प्रयोगको विद्यमान अवस्था 30
तालिका नं. १९ : निर्माणाधिन योजनाहरु र लाभान्वित घरधुरी विवरण 31
तालिका नं. २० : पंञ्चबर्षीय योजनाहरुको सारांश विवरण 36
तालिका नं. २१ : प्रस्तवित बहुउपयोगी योजनाहरुको विवरण 36
तालिका नं. २२ : प्रस्तवित खानेपानी योजनाहरुको विवरण 37
तालिका नं. २३ : प्रस्तवित सिँचाई कुलो योजनाहरुको विवरण 38
तालिका नं. २४ : प्रस्तवित लघु सिँचाई योजनाहरुको विवरण 38
तालिका नं. २५ : प्रस्तवित लघुजलविद्युत् क्षेत्रका योजनाहरुको विवरण 39
तालिका नं. २६ : प्रस्तवित सुघारिएको पानीघट्ट क्षेत्रका योजनाहरुको विवरण 39
तालिका नं. २७ : प्रस्तावित बातावरण तथा पर्यावरण क्षेत्रका योजनाहरुको विवरण 40
तालिका नं. २८ : पालिकाको समग्र जीविकोपार्जनको पञ्चवर्षिय योजना विवरण 43
तालिका नं. २९ : पालिकाको बस्तु तथा सेवा विकास र विस्तारको पञ्चवर्षिय योजना विवरण 44
तालिका नं. ३० : गाउँपालिकाको बस्तु र सेवा विकास सम्बन्धि पञ्चवर्षिय योजनाको वडागत विवरण 44
तालिका नं. ३१ : गाउँपलिकाको जीविकोपार्जनका सम्बन्धि कृषिमा आधारित समग्र योजनाको विवरण 45
तालिका नं. ३२ : गाउँपलिकाको जीविकोपार्जनका सम्बन्धि कृषिमा आधारित योजनाको वडागत विवरण 45
तालिका नं. ३३ : गाउँपलिकाको व्यवसाय तथा उद्यमशिलता विकास सम्बन्धि योजनाको विवरण 46
तालिका नं. ३४ : गाउँपलिकाको पालिकाको बजार विकास तथा प्रवर्द्धन पञ्चवर्षिय योजना विवरण 47
तालिका नं. ३५ : गाउँपलिकाको बजार विकास तथा प्रवर्द्धन सहजताको आधारमा स्थान वा वडागत योजना विवरण 47
तालिका नं. ३६ : गाउँपलिकाको घरबारी व्यवस्थापन सम्बन्धि लक्ष 48
तालिका नं. ३७ : व्यवसायिक उत्पादनका लागि वडा अनुसार प्राथमिकिकरण गरिएका मुख्य बालिहरु 49

संलग्न चित्रहरुको सुची

चित्र नं. १ : जलउपयोग गुरुयोजना तथा जलस्रोत व्यवस्थापनकुर्सी 4
चित्र नं. २ : जलउपयोग गुरुयोजना तयारीका मुख्य चरण तथा खुड्किलाहरु 7
चित्र नं. ३ : गाउँपालिकाको जातिगत आधारमा घरधुरी विश्लेषण 12
चित्र नं. ४ : गाउँपालिकाको भु-उपयोग सम्बन्धि विष्लेशण 13
चित्र नं. ५ : गाउँपालिकाको भु-उपयोगको अवस्था विश्लेषण 13
चित्र नं. ६ : गाउँपालिकाको खाद्यान्न आपुर्तिको अवस्था बिष्लेशण 15
चित्र नं. ७ : गाउँपालिकाका मानिसहरुको मौसमी काममा व्यस्त हुने अवस्था 16
चित्र नं. ८ : गाउँपालिकामा उपलब्ध जलस्रोतहरुको अवस्था विश्लेषण 19
चित्र नं. ९ : जलस्रोतहरुको उलब्धता र प्रकारका आधामा विश्लेषण 20
चित्र नं. १० : जलस्रोतहरुमा उपलब्ध पानीको परिमाण विश्लेषण 20
चित्र नं. ११ : जलस्रोतहरुको अवस्थिति तथा उचाइका (मि) आधारमा विश्लेषण 21
चित्र नं. १२ : जलस्रोतहरुमा उपलब्ध पानीको गुणस्तर विश्लेषण 22
चित्र न. १३ : बिभिन्न रोगहरु सम्बन्धी स्वास्थ्य संस्थाहरुको तथ्यांक बिश्लेषण 25
चित्र नं. १४ : गाउँपालिकाको विद्यमान खानेपानीको अवस्था विश्लेषण 26
चित्र नं. १५ : घरधुरीहरुको बद्यमान खानेपानीको सुबिधास्तर विश्लेषण 28
चित्र न. १६ : क्षेत्रगत योजनाहरुको अनुमानित लागत तथा प्रस्तावित घरधुरी विवरण 35

संलग्न अनुसूचिहरुको सुची

अनुसूचि नं. १ टोल स्तरीय जनसंख्या तथा घरधुरीहरुको विवरण
अनुसूचि नं. २ टोल अनुसार कृषि तथा अन्य पेशागत विवरण
अनुसूचि नं. ३ टोल स्तरीय सरसफाइको बिद्यमन अवस्था
अनुसूचि नं. ४ विद्यमान सामुदायिक संस्थाहरुको हालको अवस्था
अनुसूचि नं. ५ विद्यमान सहकारी संस्थाहरुको बर्तमान सञ्चालन अवस्था
अनुसूचि नं. ६ विद्यमान विद्यालय तथा संस्थागत सरसफाई र खानेपानीको वर्तमान अवस्था
अनुसूचि नं. ७ विद्यमान जलस्रोतहरुको क्षमता, प्रकार, अवस्थिती लगायतको विस्तृत विवरण
अनुसूचि नं. ८ स्वाथ्यचौकी बाट प्राप्त स्वास्थ्य सम्बन्धि विवरण
अनुसूचि नं. ९ गाउँपालिकामा विभिन्न स्थानीय सामाग्रीहरुको उपलब्धताको अवस्था
अनुसूचि नं. १० टोल अनुसार खानेपानी प्रयोगको बर्तमान अवस्था
अनुसूचि नं. ११ टोल अनुसार खानेपानी बर्तमान सुविधास्तर तथा कठिनता विष्लेषण
अनुसूचि नं. १२ विद्यमान खानेपानी योजनाहरुको सञ्चालन अवस्था
अनुसूचि नं. १३ विद्यमान खानेपानी योजनाहरुको मर्मत सम्भार तथा संस्थागत अवस्था
अनुसूचि नं. १४ विद्यमान परम्परागत सिँचाइकुलो योजनाहरुको सञ्चालन तथा व्यवस्थापन को अवस्था
अनुसूचि नं. १५ विद्यमान लघु सिँचाई योजनाहरुको सञ्चालन तथा व्यवस्थापन को अवस्था
अनुसूचि नं. १६ विद्यमान सुधारिएको तथा परम्परागत घट्ट योजनाहरुको वर्तमान सञ्चालन अवस्था
अनुसूचि नं. १७ विद्यमान लघुजलबिधुत् योजनाहरुको हालको सञ्चालन तथा मर्मत सम्भारको अवस्था

अनुसूचि नं. १८ विद्यमान बहुउद्देश्यीय योजनाहरुको हालको सञ्चालन तथा मर्मत सम्भारको अवस्था
अनुसूचि नं. १९ निर्माणाधिन जलश्रोत सम्बन्धि योजनाको बर्तमान अवस्था
अनुसूचि नं. २० तर्जुमा गरिएका बहुउयउपयोगी योजनाहरुको प्राथमिकताक्रम अनुसारको सुचि
अनुसूचि नं. २१ तर्जुमा गरिएका खानेपानी योजनाहरुको प्राथमिकताक्रम अनुसारको सुचि
अनुसूचि नं. २२ तर्जुमा गरिएका परम्परागत सिँचाइ योजनाहरुको प्राथमिकताक्रम अनुसारको सुचि
अनुसूचि नं. २३ तर्जुमा गरिएका आधुनिक तथा लघु सिँचाइ योजनाहरुको प्राथमिकताक्रम अनुसारको सुचि
अनुसूचि नं. २४ तर्जुमा गरिएका लघुजलबिधुत् योजनाहरुको प्राथमिकताक्रम अनुसारको सुचि
अनुसूचि नं. २५ तर्जुमा गरिएका सुधारीएको पानीघट्ट प्राथमिकता क्रम योजनाहरुको सुचि
अनुसूचि नं. २६ तर्जुमा गरिएका बातावरण तथा जलबायु परिवर्तन अनुकुलन सम्बन्धीयोजनाहरुको सुचि

१ अध्याय : परिचय

१.१ जलउपयोग गुरुयोजनाको अवधारणा तथा परिचय

नेपालको संबिधान २०७२ बाट प्राप्त अधिकार, स्थानीय सरकार सञ्चालन ऐन २०७४ मा उल्लेखित अधिकार क्षेत्रहरु, दीगो विकास लक्ष्य (सन् २०१६–२०३०) क्षेत्रगत विकास योजनाहरु, राष्ट्रिय तथा अन्तराष्ट्रिय लक्ष्यहरुलाई प्राप्त गर्न र प्रभावकारी जलस्रोत व्यवस्थापनद्वारा नागरिकको मौलिक अधिकार सुरक्षण गर्न व्यवस्थित योजना तर्जुमा गर्न आवश्यक देखिन्छ ।

नेपालको संबिधान तथा अन्य कानुनी प्राबधान :

संबिधानको भाग-३ मा रहेको मौलिक हक र कर्तव्यमा उल्लेखित

- धारा ३० को उपधारा १ मा स्वच्छ वातावरणको हकमा " प्रत्येक नागरिकलाइ स्वच्छ र स्वस्थ वातावरणमा बाच्न पाउने हक हुनेछ "
- धारा ३ : उपधारा ४ मा स्वास्थ्य सम्वन्धी हकमा "प्रत्येक नागरिकलाई स्वच्छ खानेपानी तथा सरसफाइमा पहुँचको हक हुनेछ"

स्थानीय तहको अधिकारको सूचीमा :

- खानेपानी, साना जलबिधुत आयोजना, बैकल्पीक उर्जा भनी उल्लेखित छ ।

स्थानीय सरकार सञ्चालन ऐन २०७४ :

-परिच्छेद–६, योजना तर्जुमा तथा कार्यान्वयन, २४ मा योजना बनाई कार्यान्वयन गर्ने: " गाउँपालिका तथा नगरपालिकाले आफ्नो अधिकार क्षेत्र भित्रका बिषयमा स्थानीय स्तरको विकासका लागि आवधिक, बार्षिक, रणनीतिगत बिषय क्षेत्रगत योजना बनाई कार्यान्वय गर्नु पर्नेछ " भनी उल्लेख गरेको ।

जलउपयोग गुरुयोजना परिचय:

कुनै निश्चित स्थानमा उपलब्ध पानीका स्रोतहरुको विकास र न्यायोचित तथा समतामूलक वितरण गर्नका लागि समुदायकै सहभागितामा तयार गरिने जलस्रोत क्षेत्रको आवधिक योजना जलउपयोग गुरुयोजना हो । जलउपयोग गुरुयोजनामा उपलब्ध जलस्रोतहरु बिश्लेषण, लागत अनुमान, सहयोगी सरोकारवाला पहिचान गर्नुका साथै लगानी नीति, लक्ष्य, परिकल्पना समेत समेटिन्छ । गुरुयोजना समुदायको क्षमता विकास गर्न, स्रोतहरुको विबेकपूर्ण उपयोग गर्न, वातावरण संरक्षण गर्न, पानीको बहुउपयोगीता गर्न, जलस्रोत सम्बन्धी विबाद समाधान गर्नका साथै सुशासन कायम गरि संस्थागत क्षमता अभिबृद्धी गर्न समेतका लागि क्षेत्रगत योजना तर्जुमाको दीर्घकालिन औजारका रुपमा लिन सकिन्छ ।

१९९२ मा रियोदिजनरियोमा सम्पन्न सयुक्त राष्ट्र संघका वातावरण र विकास सम्मेलनको एजेण्डा २१ मा एकीकृत जलस्रोत व्यवस्थापन सम्बन्धी अवधारणालाई अनुमोदन गरेको । उक्त सम्मेलनले एकीकृत जलस्रोतको सिद्धान्त भनि निम्न बुदाँ पारित गरेको छ :

- शुद्ध पानी सिमित र जोखिमपूर्ण अवस्थामा रहेको छ, जुन बाँच्न विकास गर्न तथा वातावरणीय दृष्टीकोणले अत्यावश्यक छ ।
- पानीको विकास र व्यवस्थापन सहभागितात्मक विधिको आधारमा हुनु पर्छ जसले उपभोक्ता, योजनाविद्, नीति निर्मातालाई समाहित गर्दछ ।
- पानीको सुरक्षात्मक व्यवस्थापनमा महिलाहरुको भुमिका महत्वपुर्ण हुन्छ ।
- पानी सामुदायिक बस्तु हुनुका साथै यसको सामाजिक र आर्थिक रुपले उच्च महत्व रहेको छ ।

यसरी संबिधान, ऐन नियमावलिहरुले गरेका प्रवन्ध तथा दीगो विकास लक्ष्यहरू हासिल गर्नमा जलउपयोग गुरुयोजनाले गाउँपालिकाहरुलाई एकिकृत जलस्रोत व्यवस्थापन गर्न योगदान पुर्‍याउने देखिएको छ । यसका अतिरिक्त गुरुयोजनाको कार्यान्वयन पश्चात् जलवायु परिवर्तन तथा सेवाहरूको न्यायोचित वितरण तथा सेवाहरूमा विद्यमान असमानता घटाउन सहयोग पुऱ्याउनुका साथै स्थानीय स्तरमा उन्नत जीविकोपार्जनका अवसरहरूमा सुधार हुने बिश्वास गरिएको छ । नेपाल सरकारको नीति नियमहरु, अन्तर्राष्ट्रिय स्तरमा जनाएका प्रतिवद्धता तथा छलफल, एकीकृत जलस्रोत व्यवस्थापन कार्यक्रम र यस क्षेत्रमा प्राप्त भएको अनुभवका आधारमा हेल्भटास स्विस इन्टर कोपरेशन नेपालले सन २००१ देखि नै जलउपयोग गुरुयोजना (Water Use Mater Plan) का पद्धतिहरुलाइ अगाल्दै आएको छ भने यसको महत्व र प्रभावकारितालाई वुझेर अन्य संस्थाहरुले पनि अनुसरण गर्दै आएका छन् । त्यस्तै नेपाल सरकार र फिनल्याण्ड सरकारको संयुक्त सहयोगमा सञ्चालित ग्रामीण जलस्रोत व्यवस्थापन परियोजना (Rural Village Water Resources Management Project) ले सन् २००६ देखि नै जलउपयोग गुरुयोजनालाई परियोजना क्रियाकलापको आधार बिन्दु मान्दै स्थानीय निकायहरुमा परियोजनाका क्रियाकलापहरु सञ्चालन गर्दै आएको छ । हाल सम्म नेपालमा विभिन्न संघ संस्था मार्फत साविकका दर्जनौ गाविसहरुमा जलउपयोग गुरुयोजना तयार भई सफल कार्यान्वयनमा आएका छन् । जलउपयोग गुरुयोजनाको सफल सिकाईका आधारमा हाल एशिया तथा अफ्रिकी मूलुकका केही देशहरुमा समेत लोकप्रिय बन्दै गईरहेको छ । जलस्रोतको योजना तयार गर्न गुरुयोजना एक एकीकृत, सहभागितात्मक र समावेशी

प्रकृया हो । यो प्रकृयाले स्थानीय स्तरमा पानीको प्रयाप्तता र पानीको आवश्यकतालाइ सुनिश्चित गर्दछ । साथै स्थानीय समुदायमा पिछडिएका समुहहरुलाई आफनो समुदाय वा समुदाय समुदायका बीचमा पानीको समानुपातिक वितरणको लागि अधिकार र शसक्तिकरणको लागि साझा थलो प्रदान गर्दछ ।

पानीको उपलब्धता र मात्रा सम्बन्धित भुगोल अनुसार फरक फरक हुन सक्छ । जसले समय समयमा यसका विविध उपयोग र स्वामित्वलाइ लिएर उपभोक्ताहरु बीच वैमनश्यता, विवाद र कहिले काही संघर्षका स्थिति समेत उत्पन्न हुने गरेको देखिन्छ । तसर्थ दीगाो विकासका लागि जलस्रोत विकासका विभिन्न क्षेत्रहरु जस्तैः खानेपानी, सिँचाई, जलविद्युत, वातावरण तथा पर्यावरण आदि संग संगै र एक अर्कालाइ सहयोग पुर्‍याउने किसिमले लैजानुपर्ने हुन्छ । यसरी गाँउपालिका क्षेत्र भित्र जल क्षेत्रका सम्पुर्ण आवश्यकताहरु संग संगै सम्बोधन गर्न, जलस्रोतका विविध पक्षहरुबीच सामन्जस्यता कायम गर्न र पर्यावरणमा सन्तुलन कायम गर्न एकीकृत जलस्रोत व्यवस्थापनको समष्टिगत अवधारणालाइ अवलम्वन गरि सहभागिता मूलक योजना तर्जुमा गर्नु आवश्यक देखिन्छ ।

राज्यको पुर्नसंरचना पश्चात निर्माण गरिएका पालिकाहरुको अधिकार क्षेत्र, नागरिकका अपेक्षा तथा संबिधानले गरेको परिकल्पना परिपूर्ति गर्न जलउपयोग गुरुयोजनामा आधारित योजनाकार्यान्वयनको सफल इतिहाँसले पालिकाहरुको क्षेत्रगतपरिकल्पना साकार पार्न अझै भुमिका खेल्ने देखिन्छ । एकिकृत जलस्रोत व्यवस्थापन को समग्र पक्षहरुको बिश्लेषण, स्पष्ट कार्यान्वयन सम्बन्धी परिकल्पना सहितको लक्ष्य र गुरुयोजना निर्माणमा प्रयोग गरिएका सान्दर्भिक औजारहरु तथा सरोकारवालाहरुसंगको समन्वय तथा साझेदारिले भविष्यमा योजना कार्यान्वयन समेत सफल हुनुका साथै पालिकामा यस क्षेत्रको दीगाो विकास हुने प्रवल सम्भावना देखिन्छ ।

१.२ जलउपयोग गुरुयोजनाको उद्देश्यहरु

जलउपयोग गुरुयोजनाको उद्देश्य भनेको स्थानीय स्तरमा जलस्रोतको प्रभावकारी, समानुपातिक, पार्रदर्शी र दक्ष रुपले पानीको बहुउपयोग गर्न एकीकृत योजनाको विकास गर्नु हो । यस योजनाले आफ्नो समुदायभित्र र समुदाय–समुदायका बीचमा जलस्रोतको सही उपयोग, समानुपातिक वितरण तथा बाँडफाड मार्फत दीगाो रुपमा सवै प्रकारका आवश्यकताहरु पुरा गर्न सुनिश्चितता प्रदान गर्दछ ।

जलउपयोग गुरुयोजनाका विशिष्ट उद्देश्यहरु यसप्रकार छन

- सम्वन्धित भूगोल भित्रको बस्तु स्थिति पत्ता लगाउनुका साथै जलस्रोतसंग सम्वन्धित सुचना तथा सुविधाहरु पहिचान गर्ने ।
- पानीका उपलब्ध सबै स्रोतहरुको विश्लेषण गरी स्रोतहरुको न्यायोचित र विबेकपुर्ण वितरण गर्ने साथै योजना प्रति अपनत्वको भावनाको विकास गरी निर्मित संरचनाहरुलाई दीगाो बनाउन ।
- जलस्रोतहरुको बहुउपयोग गर्नको लागि अल्पकालिन, मध्यकालिन र दीर्घकालिन योजना तय गरि यस क्षेत्रमा दीर्घकालिन लगानी प्राप्त गर्ने ।
- वातावरणीय दीगोपनाको साथै जल सम्बन्धी भौतिक पुर्वाधारहरु र तिनको दीगो व्यवस्थापनको संस्थागत र वित्तीय व्यवस्थापन सुनिश्चित गर्न ।
- जलस्रोत क्षेत्रको लगानी नीति तथा दुरदृष्टी (VISION) निर्माण गरि लक्ष्य हासिल गर्न आन्तरिक तथा बाह्य स्रोत तथा सरोकारवाला पहिचान गर्न ।
- पालिका स्तरका जलस्रोत र यस सँग सम्बन्धित प्राकृतिक **स्रोतहरु**को संरक्षण गर्न, पालिकालाई पूर्ण सरसफाइ र स्वच्छता प्रवर्द्धन गर्ने ।
- जलश्रोत, सरसफाइ र स्वच्छताको क्षेत्रमा पारदर्शीता, सहभागिता र जवाफदेहिताको अभ्यासको माध्यमवाट सुशासन प्रवर्द्धन गर्ने ।

१.३ जीविकोपार्जन कार्यान्वयन योजनाको मुख्य दृष्टिकोण तथा उद्देश्यहरु

समुदायको जीविकोपार्जन सुधार तथा आय आर्जन बृद्धिको लागि ब्यवसाय तथा उद्यमशिलता विकास र प्रवर्द्धन महत्वपूर्ण क्षेत्रको रुपमा रहेको छ । उत्पादनका **स्रोतहरु**को उपलब्धता, कच्चा पदार्थको सहज उपलब्धता, प्रविधिसँग सम्बन्धित ज्ञानको प्रयाप्तता, सिपको विकास, बजारको उपलब्धता जस्ता कुराहरुले ब्यवसाय तथा उद्यमलाई प्रभाव पारेको हुन्छ । यसप्रकार जीविकोपार्जन कार्यन्वयन योजनाले समुदायमा विद्यमान रहेको स्रोत साधनहरुको पहिचान, सहक्षेत्र विश्लेषण तथा खडकिएका अभावहरु तथा समस्याहरुको पहिचान गरि भावि कार्यान्वयनमा सहजता ल्याउछ ।

जीविकोपार्जन कार्यान्वयन योजनाका विशिष्ट उद्देश्यहरु यसप्रकार छन् :

- यसले समुदायमा विद्यमान रहेका स्थानीय स्रोत साधनहरुको पहिचान तथा सम्भाब्यता अध्ययन गरी भावि कार्यान्वयनको मार्गदर्शन प्राप्त गर्दछ ।
- समुदायलाई स्थानीय स्रोत साधनहरुको उपयोगिता, त्यसको परिचालन तथा महत्वको बोध गराउने ।
- सम्भावित सह क्षेत्रहरुको विश्लेषण गरी भावि कार्यान्वयनका लागि सम्भावित क्रियाकलापहरुको प्राथमीकता क्रम तय गरी कार्यान्वयनको पाटोमा सहजता ल्याउने ।
- समुदायलाई जीविकोपार्जन क्षेत्रको आवधिक परिकल्पना तथा लक्ष निर्धारणमा सहयोग पुर्याउने
- समुदायलाई स्रोत साधनहरु लगायत क्षेत्रगत लगानी जुटाउनमा सहजता ल्याउने
- सरोकारबालाहरुलाई निर्विबादित बातावरणमा लगानी गर्न तथा क्रियाकलापहरु कर्यान्वयनमा सहजता हुने ।

१.४ जलउपयोग गुरुयोजना र सुशासन

जलउपयोग गुरुयोजना जलश्रोत, सरसफाइ र स्वच्छताको क्षेत्रमा सुशासन प्रवर्द्धन गर्ने एउटा प्रभावकारी प्रकृया एवं औजार हो । जलउपयोग गुरुयोजना तर्जुमा प्रकृया समष्टीगतरुपमा पारदर्शीता, सहभागिता र जवाफदेहिताको अभ्यास हो । यसले लैङ्गिक समानता तथा सामाजिक समावेशिकरणलाई विशेष जोड दिएको छ । जलउपयोग गुरुयोजनाको तर्जुमा सम्बन्धित पालिकामा बसोवास गर्ने सबै घरधुरीको सहभागितामा गठित पालिका स्तरीय मूल समिति र वडा स्तरीय उप समितिहरुले गर्दछन । यी समितिहरुले नै आ–आफ्नो क्षेत्रमा जलउपयोग गुरुयोजना तर्जुमाको लागि समन्वय, सामाजिक परिचालन र नेतृत्व गर्दछन । यी सबै समितिहरुमा उक्त क्षेत्रमा बसोवास गर्ने महिला तथा बिभिन्न जातजातीहरुको समानुपातिक प्रतिनिधित्व सुनिश्चित गरिएको हुन्छ ।

जलउपयोग गुरुयोजना तर्जुमा गर्ने क्रममा पालिका भित्र रहेका जलस्रोतहरुको पहिचान र तिनलाई के मा उपयोग गर्ने भन्ने निर्णय पालिका भित्र बसोवास गर्ने सबैको सहभागितामा गरिन्छ । यस्तो निर्णय प्रकृयामा सम्भव भए सम्म प्रत्येक घरधुरीवाट कम्तिमा पनि एक जना महिला र एक जना पुरुष सदस्य सहभागी हुनु पर्ने प्रावधान गरिएको छ । यस योजनामा जलस्रोत र सरसफाइको क्षेत्रमा कार्यान्वयन गरिने परियोजनाहरुको निर्विबादित प्राथमिकताक्रम तोकिएको हुन्छ । उक्त प्राथमिकताक्रम अनुसार परियोजनाहरुको परिचालन तथा कार्यान्वयन गर्न गराउन सम्बन्धित पालिकाले सक्रिय भुमिका निर्वाह गर्नेछ । जलउपयोग गुरुयोजना तर्जुमा लागि स्पष्ट रुपमा परिभाषित चार वटा चरणका १७ वटा खुड्डकिलाहरु छन । प्रत्येक खुड्डकिलामा के के क्रियाकलापहरु गरिन्छ र को को सहभागि हुन्छन् भन्ने कुरा सम्बन्धित सबैलाई अग्रीम जानकारी गराइन्छ ।

१.५ जलउपयोग गुरुयोजनाले समेट्ने क्षेत्र

कुनै निश्चित क्षेत्र भित्र अवस्थित पानीका **स्रोतहरु** (पृथ्बीको सतह माथी वा सतहका वा सतह भित्रका) को **व्यवस्थापन**गरी दीगो उपयोग गर्न गुरुयोजनाले समटने क्षेत्रहरुलाई जलस्रोत **व्यवस्थापन**कुर्सीका माध्यमबाट ब्याख्या गर्ने गरिन्छ

- **जलस्रोत व्यवस्थापनकुर्सी :** जलउपयोग गुरुयोजनालाई विद्यमान कानुनी प्रावधानहरु अनुसार निर्माण गर्न तथा गुरुयोजना तयारीलाई सहज बनाउनुका साथै योजना निर्माण प्रकृयालाई ब्यवस्थित रुपमा सञ्चालन गर्नका लागि जलउपयोग **व्यवस्थापन**कुर्सिको अवधारणालाई अवलम्बन गरिएको छ । यो अवधारणा सरोकारवालाहरुको

बुझाईमा एकरुपता ल्याउन निकै प्रभावशाली औजारका रुपमा रहेको छ । जलस्रोत **व्यवस्थापन**कुर्सीले औल्याएका र गुरुयोजनाले समट्ने ४ (चार) वटा क्षेत्रहरुको चर्चा तल गरिएको छ ।

- **खानेपानी तथा सरसफाइ :** खानेपानीका योजनाहरु (नयाँ, मर्मत, पुर्ननिर्माण, सेवा बिस्तार र सतह, भुमिगत, बर्षात आदि),स्रोत सुधार तथा संरक्षण, स्वच्छता, सरसफाइ र चर्पी निर्माण, व्यक्तिगत, घरेलु तथा वातावरणीय सरसफाई खुला दिसा मुक्त तथा पूर्ण सरसफाइ योजना र योजनाहरुको सञ्चालन तथा मर्मत सम्भार रणनीति आदि ।

- **सिँचाई तथा निकास :** परम्परागत कुलो सिँचाई योजना र लघु तथा आधुनिक पोखरि सिँचाई योजनाहरु र ढल निकास । परम्परागत सिँचाई (कुलो,नहर) प्रणाली हालको सिँचाई प्रणालीहरुको मर्मत सम्भार तथा पुनःनिर्माण आदि । आधुनिक सिँचाई (फोहरा सिँचाइ, थोपा सिँचाई, प्लाष्टिक पोखरी) करेसाबारीको लागि लघु सिँचाई, खेर जाने पानीको उचित निकास तथा घरवारी व्यवस्थापनमा प्रयोग ।

- **वातावरण तथा पर्यावरण :** स्रोतसुधार तथा संरक्षण, स्रोतहरुको पुर्नभरण, पुनर्धारण तथा पुनप्रयोग क्रियाकलापहरु, बर्षातको पानी संकलन, विभिन्न पोखरीहरु निर्माण तथा (मनोरञ्जनात्मक र धार्मिक, माछापोखरी, आहाल), बन व्यवस्थापन, चरन क्षेत्रहरुको व्यवस्थित विकास, पाखो तथा गह्रा सुधार, नदी नियन्त्रण, पहिरो नियन्त्रण, वातावरणीय सरसफाइ आदि ।

- **जलशक्ति र अन्य :** परम्परागत तथा सुधारिएको पानीघट्ट, साना जलविद्युत उत्पादन आदि । पानीमिल, सुधारिएको घट्ट, घरेलु उद्योगका लागि पानी, लघु जलविद्युत योजना, माछा पोखरी, जनावरका लागि पानी, धार्मिक प्रयोजनका एवं जलक्रिडास्थलका लागि पानी, उन्नत स्तरको जीविकोपार्जन लघुवित्त विकास (सामुदायिक संस्था र सहकारी)

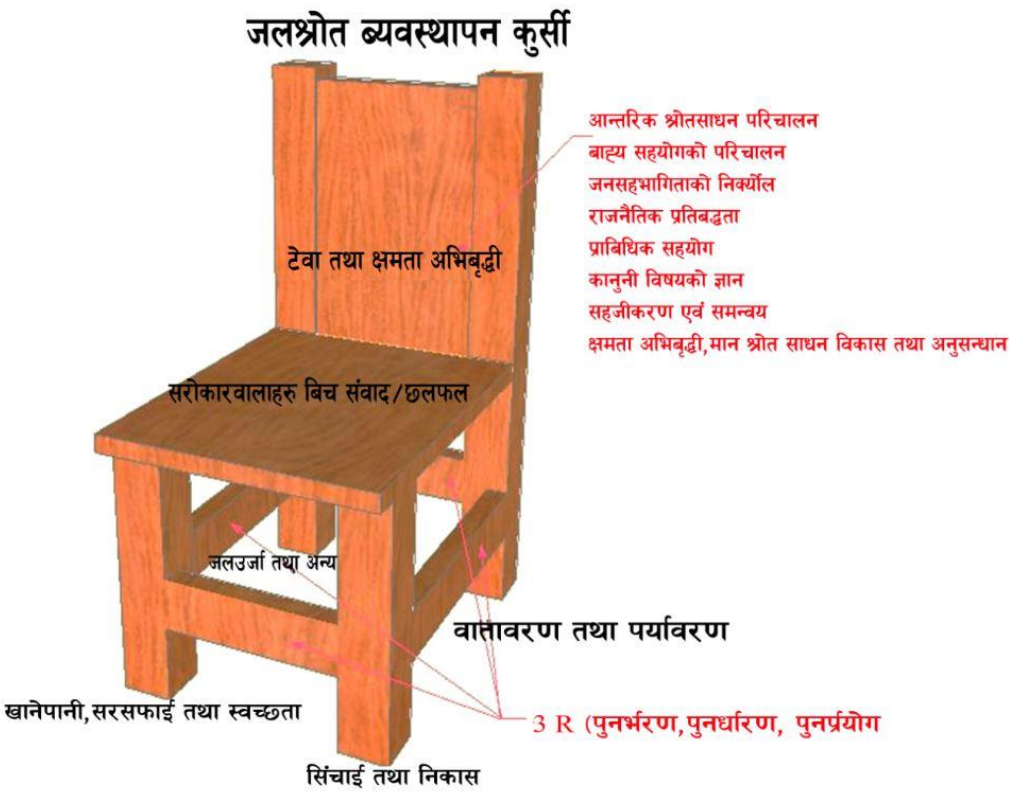

चित्र नं. १ : जलउपयोग गुरुयोजना तथा जलस्रोत **व्यवस्थापन**कुर्सी

१.६ जलउपयोग गुरुयोजना तयारी प्रकृया तथा चरणहरु

जलउपयोग गुरुयोजनाको अन्तिम प्रतिवेदन पालिकास्तरमा गरिएका श्रृंखलावद्ध क्रियाकलापहरुको नतिजा हो । यी क्रियाकलापहरुमा फिल्डस्तरमा गरिएका क्रियाकलापहरु, कार्यालयमा गरिएका अध्ययनहरु, संस्थागत विकासका कार्यहरु र क्षमता विकासका क्रियाकलापहरु पर्दछन् । फिल्डमा गरिएका कार्यहरुमा प्राथमिक तथ्याङ्क संकलन जस्तै जनसंख्या, स्वास्थ्य, सरसफाई, पानीका स्रोतहरु, विद्यमान सुविधा तथा योजनाहरुको विवरण आदि । यस्तै संस्थागत विकास कार्यमा विभिन्न संस्था, समिति तथा निकायहरुको जानकारी पर्दछन् । यस्तै क्षमता विकासमा विभिन्न तहमा उपलव्ध गराइएका औपचारिक तालिमहरु, भेलाहरु तथा जनचेतना अभिवृद्धिका क्रियाकलापहरु पर्दछन् । गुरुयोजना तयारी कार्यलाई एकरुप वनाउन तथा यस कार्यमा समुदायको सहभागिता सुनिश्चित गर्न चरणवद्ध कार्यपद्धति निर्माण गरि कार्यान्वयनमा ल्याईएको छ । यस प्रक्रियामा निम्न अनुसारका पाँचवटा चरण अन्तर्गत १७ वटा खुड्किलामा आधारित रही जलउपयोग गुरुयोजनाको कार्य सम्पादन गरिन्छ ।

१.६.१ तयारी तथा पुर्व योजना तर्जुमा चरण

जलउपयोग गुरुयोजनाको प्रारम्भिक चरण भित्र स्थानीय तह (गाउँपालिका र नगरपालिका) हरुको आवश्यकता, उत्सुकता, लगानी प्रतिबद्धता आदिमा आधारित भई स्थानीय तह छनौट गर्ने , स्थानीय तहहरु सँग गुरुयोजना निर्माण र प्राबिधिक सहयोगका लागि सम्झौता, परामर्श बैठक र अर्न्तक्रिया लगायत सेवा प्रदायक संस्था र व्यक्ति छनौट तथा तालिम लगातयका क्रियाकलापहरु गरिन्छन् ।

१.६.२ क्षमता विकास चरण

जलउपयोग गुरुयोजना तयारीका सम्पुर्ण कार्यहरुको अगुवाई तथा नेतृत्व सबै स्थानीय तह (गाउँपालिका र नगरपालिका) बाट गर्नुपर्ने भएको हुदा यस चरणमा जलउपयोग गुरुयोजना तयारीका लागि स्थानीय स्तरमा बिभिन्न सरोकारवालाहरुको क्षमता विकास गर्ने कार्यहरु गरिन्छन । जस अर्न्तगत गाउँपालिका र नगरपालिका स्तरमा जलउपयोग गुरुयोजना सम्बन्धी परामर्श गोष्ठी तथा अभिमुखिकरण, वडा स्तरमा जलउपयोग गुरुयोजना तयारी प्रक्रिया सम्बन्धी परामर्श बैठक र अभिमुखिकरण गोष्ठी, वडा तहमा दलित, महिला तथा पिछडिएका बर्गहरुको लागि क्षमता विकास तालिम, उप-जलाधार स्तरीय गुरुयोजना तथ्याङ्क संकलनमा समन्वय र सहयोग गर्न स्वयम् सेवी सहजकर्ता छनोट, बिभिन्न प्राबिधिक समितिहरु गठन तथा अभिमुखिकरण बैठक र अन्तरक्रिया आदी क्रियाकलापहरु गरिन्छ । यो चरणमा अध्ययन चरणमा सम्पादन गरिने क्रियाकलापहरु सम्बन्धी विस्तृत कार्ययोजना तयार गरिन्छ ।

१.६.३ अध्ययन चरण

यस चरणमा क्षमता विकास चरणमा तयार गरिएको कार्ययोजनामा आधारित भई उप-जलाधार क्षेत्र स्तरीय **PRA** भेला र बैठकहरुका माध्ययमबाट सामाजिक स्रोत नक्सांकनको कार्य गर्नुका साथै सो क्षेत्रको विद्यमान अवस्था पहिचान गर्नुको लागि गहन रुपले सामाजिक र प्राविधिक अध्ययन गर्ने जस्ता कार्य सम्पादन गरिन्छन । उक्त कार्यहरुको लागि प्रत्येक जलाधार क्षेत्रमा ३ देखि ५ दिन सम्म (भौगोलिक कठिनता तथा घरधुरी संख्या र अवस्थिति अनुसार फरक पर्न सक्ने) सामाजिक र प्राविधिक क्षेत्रका कर्मचारिहरु छुट्टा छुट्टै टोली तयार गरी उक्त क्षेत्रका लागि समन्वय गर्न तोकिएका स्वंम सेवीहरुको सहयोगमा विद्यमान तथ्याङ्क संकलन एवं अवस्था विश्लेषण कार्यमा संग्लग्न हुन्छन् । यस कार्यमा उक्त उप-जलाधार क्षेत्र भित्रका सम्पुर्ण टोल तथा वस्तीहरुको घरधुरी सहितको तथ्याङ्क, विद्यमान खानेपानी तथा सरसफाइको तथ्याङ्क, निर्माण सम्पन्न एवं चालु अवस्थामा रहेका जलस्रोतसंग सम्बन्धित सबै क्षेत्रका योजनाहरुको तथ्याङ्क संकलन एवं सञ्चालन अवस्था विश्लेषण, विद्यमान पानीका **स्रोतहरु**को सूची तयार र क्षमता मापन तथा सम्भावित प्रयोग हुन सक्ने क्षेत्रहरुको पुर्बानुमान एबं पहिचान लगायत सो क्षेत्र भित्रका सम्पुर्ण संघसंस्थाहरुको खानेपानी सरसफाई तथा स्वच्छताको तथ्याङ्कहरु संकलन गरी निश्चित ढाँचाका फारमहरुमा भरी हरेक क्षेत्रको अवस्था विश्लेषण गर्ने कार्य गरिन्छ । यो चरण भित्र आवश्यकता अनुसार स्थानीय तहका प्राविधिक समिति सदस्यहरु, पालिका भित्र कार्यरत जलस्रोत सम्बद्ध क्रियाशिल शाखाहरु, गै.स.स.हरुसँगको समन्वयमा तथ्याङ्कहरु संकलन समेत गरिन्छ । वडा भित्रका सम्पुर्ण उप-

जलाधार क्षेत्रहरुको तथ्याङ्क संकलन पश्चात गुरुयोजनाका तथ्याङ्क संकलन ढाँचाहरुमा तथ्याङ्क प्रविष्टी सहित योजना तर्जुमा चरणको तयारी समेत यस चरणमा गरिन्छ ।

१.६.४ योजना तर्जुमा चरण

यस चरणमा उप-जलाधार क्षेत्रहरुको विद्यमान संकलित तथ्याङ्कहरुको आधारमा सबै क्षेत्रलाइ विश्लेषण गरी उप-जलाधार क्षेत्र स्तरवाट जलस्रोत संग सम्बन्धित सबै (खानेपानी, पूर्ण सरसफाइ, उर्जा, वातावरण र पर्यावरण, संस्थागत विकास, स्थानीय मानव संसाधन विकास एवं आयआर्जन तथा जिविकोपार्जन) क्षेत्रको आवश्यकता पहिचान गरी सबै क्षेत्रका क्षेत्रगत योजनाहरु तर्जुमा गरी वडाका जनप्रतिनिधीहरुको नेतृत्वमा योजनाहरुको वडास्तरीय प्राथमिकिकरण गरिन्छ । आवश्यकता पहिचान गर्ने कार्य समुदायको विद्यमान अवस्था, कठिनता विश्लेषण, वास्तविक माग र प्राबिधिक परामर्शलाई समेत आधार मानिन्छ । वडामा योजना तर्जुमा गर्दा योजना तथा कार्यक्रमहरुलाई वडाले कार्यान्वयन गर्ने तथा बाह्य सहयोग र कार्यान्वयन गरिने गरि छुट्टाएर गाउँपालिका र नगरपालिका स्तरको गुरुयोजनामा समाबेश गर्ने गरि तय गरिन्छ। वडा स्तरको योजना तर्जुमा गोष्ठी सामान्यतया २ दिनको हुने भए पनि स्रोत तथा संकलित तथ्याङ्क, प्रस्तावित योजना स्तरीय भूगोलको पुनरावलोकन गर्नु पर्ने अवस्थामा यो प्रकृया एक वडाका लागि २ देखि ३ दिन सम्मको हुन सक्दछ । वडा स्तरवाट तर्जुमा गरिएका योजनाहरुलाई अन्तिम रुप दिई जलउपयोग गुरुयोजनामा समाबेश गर्नको लागि गाउँपालिका र नगरपालिका स्तरमा ३ दिने जलउपयोग गुरुयोजना लगानी नीति तथा योजना तर्जुमा गोष्ठी आयोजना गरी सहभागितात्मक ढंगवाट सबै योजनाहरुको प्रस्तुतिकरण, आवश्यक छलफल एवं समायोजन एवं प्राथमिकिकरण गरी स्थानीय तह तथा अन्य सरोकारवाला सहयोगी संघ-संस्थाहरुबाट योजनाहरुको कार्यान्वयन, परिचालन एवं प्राथमिकता क्रमको अनुसरण गर्न प्रतिबद्धता सहित अनुमोदन गर्ने कार्य सम्पन्न गरिन्छ ।

गाउँपालिका स्तरको जलउपयोग गुरुयोजना लगानी नीति तथा योजना तर्जुमा गोष्ठी पश्चात योजना तथा कार्यक्रमहरुको सामाजिक तथा प्राविधिक तथ्याङ्कहरुलाई गुरुयोजनाका तथ्याङ्क संकलन ढाँचाहरुमा तथ्याङ्क प्रविष्टी पश्चात गुरुयोजना बिज्ञहरुबाट प्रमाणीकरण गरी गुरुयोजना बिज्ञहरुको सहजिकरणमा सप्टवेयरमा इन्ट्री गर्ने, तथ्याङ्कहरुको विश्लेषण गरी गुरुयोजनाको मस्यौदा तयार गर्ने कार्य गरिन्छ । उक्त मस्यौदा गुरुयोजनालाई अन्तिम स्वीकृतिका लागि सम्बन्धित स्थानीय तहको परिषद्मा पेश गरी परिषद्को स्वीकृती पछि सो को परिचालन, बजारिकरण तथा कार्यान्वयनका लागि सरोकारवालाहरुसँग बिभिन्न चरणका बैठक र अन्तक्रिया तथा गुरुयोजना तथ्याङ्क र प्रस्तावित योजनाहरुको प्रस्तुति गर्ने कार्यहरु पनि यसै चरणमा सम्पादन गरिन्छ ।

१.६.५ कार्यान्वयन चरण

यो जलउपयोग गुरुयोजनाको अन्तिम चरण हो जसमा सम्पुर्ण योजनाहरुको कार्यान्वयन, उपलब्धिहरुको मापन एवं समिक्षा जस्ता कार्यहरु सम्पदन गरिने छन । यस चरणमा जलउययोग गुरुयोजनाको प्रथमिकता क्रममा रहेका योजनाहरुको अनुसरण, कार्यान्वयन, स्रोत परिचालन, अनुगमन मूलयांकन एवं सम्पर्क समन्वय का गतिविधिहरु सञ्चालन गरी जलउपयोग गरुयोजनाको उपलब्धि हासिल गरिनुको साथै समय सापेक्ष गाउँपालिकाले जलउपयोग गुरुयोजनाको कार्यान्वयन स्थितिको समिक्षा गरी अवश्यकता अनुसार गुरुयोजनाको अद्यावधिक गरिने छ ।

चित्र नं. २ : जलउपयोग गुरुयोजना तयारीका मुख्य चरण तथा खुड्किलाहरु

१.७ जलउपयोग गुरुयोजना तयारीका सैद्धान्तिक आधारहरु

१.७.१ राष्ट्रिय तथा अन्तर्राष्ट्रिय प्रचलित कानुनहरु

❖ **नेपालको संबिधान :** नेपालको संबिधानको विभिन्न भाग तथा धाराहरुमा जलस्रोत क्षेत्र सम्बधी प्रावधानहरु रहेका छन जलउपयोग गुरु योजना र जलस्रोत बिकास सम्बन्धित केहि प्रावधान निम्मानुसर रहेका छन ।

- मौलिक हक : धारा ३५ : स्वास्थ्य सम्बन्धी हक : प्रत्येक नागरिकलाई स्वच्छ खानेपानी तथा सरसफाईमा पहुँचको हक हुनेछ ।
- धारा ५१ : राज्यका नीतिहरु, जनसहभागितामा आधारित स्वदेशी लगानीलाई प्राथमिकता दिदै जलस्रोतको बहुउपयोगी विकास गर्ने ।
- जल उत्पन्न प्रकोप नियन्त्रण र नदीको व्यवस्थापन गर्दै दीगो र भरपर्दो सिँचाईको विकास गर्ने ।

- जनसाधारणमा वातावरणीय स्वच्छता सम्वन्धी चेतना बढाई औधोगिक एंव भौतिक विकासबाट वातावरणमा पर्न सक्ने जोखिमलाई न्युनिकरण गर्दै वन, वन्य जन्तु, पंक्षी, बनस्पति तथा जैविक बिविधताको संरक्षण, सम्बर्द्धन र दीगो उपयोग गर्ने ।
- वातावरणीय सन्तुलनका लागि आवश्यक भु-भागमा बन क्षेत्र कायम गर्ने ।
- प्रकृती, वातावरण वा जैबिक बिविधता माथी नकारात्मक असर परेको वा पर्न सक्ने अवस्थामा नकारात्मक वातावरणीय प्रभाव निर्मुल वा न्युन गर्ने उपयुक्त उपायहरु अवलम्बन गर्ने ।
- स्थानीय तहको अधिकारको सूची : खानेपानी, साना जलबिधुत आयोजना, बैकल्पिक उर्जा
- स्थानीय तहको अधिकारको सूची : जलाधार, वन्यजन्तु, खानी तथा खनिज पदार्थको संरक्षण

माथी उल्लेखित संबैधानिक ब्यवस्थाहरुले समेत स्थानीय तहहरुको पानी क्षेत्रको विकासका लागि निर्दिष्ट योजना बनाउनु पर्ने सैद्धान्तिक आधार निर्माण भएको देखिन्छ । संबिधानका अतिरिक्त स्थानीय तहहरुको संचालनका लागि जारि भएको स्थानीय सरकार सञ्चालन ऐनमा समेत खानेपानी, सिँचाई, वातावरणीय सवाल तथा उर्जा विकास जस्ता जलस्रोत क्षेत्रका सवालहरु सम्बोधन गर्न यथेष्ट ब्यवस्था रहेको पाईन्छ । पानी क्षेत्रका निर्दिष्ट योजनाहरुको नीति, कानुन, मापदण्ड, योजना, कार्यान्वयन र नियमन जस्ता अधिकार स्पष्ट रुपमा स्थानीय सरकार सञ्चालन ऐनमा रहेका छन । यसरी स्थानीय सरकारहरुले जलश्रोतको समष्टिगत विकासका लागि नीति निर्माण गरि आवधिक योजनाहरु मार्फत नागरिका संबिधानतह रहेका अधिकार सुनिश्चित गर्न गुरुयोजना एक बलियो औजारका रुपमा रहने देखिन्छ ।

माथि उल्लेख गरिएका राष्ट्रिय स्तरका कानुनी प्रवन्धका अतिरिक्त दीगो विकास लक्ष्यको लक्ष्य नं. ६ ले समेत खानेपानी तथा सरसफाईको निर्धारित मार्गचित्र प्रस्ट्याएको छ । अन्तराष्ट्रिय स्तरमा नेपालले समेत प्रतिबद्धता जाहेर गरेको दीगो विकास लक्ष्य हासिल गर्नु स्थानीय सरकारको समेत कर्तब्य हुन आउछ । यस परिवेशमा दीगो विकास लक्ष्य हासिल गर्न समेत स्थानीय सरकारहरुले प्रकृयागत विकासमा ध्यान पुऱ्याउनु पर्ने देखिन्छ । जलस्रोत क्षेत्रको समष्ठीगत विकासका लागि उपलब्ध कानुनी प्रवन्ध तथा राष्ट्रिय तथा अन्तर्राष्ट्रिय प्रतिबद्धताहरु हासिल गर्न जलउपयोग गुरुयोजना निर्माणको औचित्य अझै बढी पुष्टी हुन्छ ।

१.७.२ गाउँपालिकाको जलउपयोग गुरुयोजना तर्जुमा प्रकृया

❖ **वडा तहको योजना तर्जुमा तथा प्राथमिकीकरण गोष्ठी :** गाउँपालिका स्तरको जलउपयोग गुरुयोजना तर्जुमाका सन्दर्भमा वडा तहको योजना तर्जुमा महत्वपुर्ण खुट्किलाका रुपमा लिईन्छ । जलस्रोत क्षेत्रका आधारभुत तथ्याङ्क संकलन, तथ्याङ्क बिश्लेषण कार्य, योजना तर्जुमा तथा योजनाको कार्यान्वयन समेत वडा भित्र गरिने हुदा यो चरणलाई गुरुयोजनाको अभिन्न खुड्डकिलाका रुपमा लिईएको हो । वडा भित्रका गुरुयोजनाले औल्याएका तथ्याङ्क संकलन पश्चात वडाका जननिर्वाचित प्रतिनिधीहरु, पानी क्षेत्रका सरोकारवाला माझ २ दिने योजना तर्जुमा तथा प्राथमिकिकरण गोष्ठी सञ्चालन गरिन्छ । वडा स्तरीय यस गोष्ठीमा सम्पादन हुने क्रियाकलापहरुको सारांस तल उल्लेख गरिएको छ ।

- संकलित तथ्याङ्कहरुको प्रस्तुती, छलफल, बिश्लेषण, प्रमाणीकरण (जनसंख्या र घरधुरी, पानीका **स्रोतहरु**, जलस्रोत क्षेत्रका विद्यमान पूर्वाधार अवस्था आदी)
- आवश्यकता महसुशिकरण तथा माग संकलन
- प्रस्तावित मागमा आधारित योजनाहरु आवश्यकता अनुसार काटछाट, समायोजन तथा प्राथमिकिकरण

❖ **गाउँपालिका तहको जलयपयोग गुरुयोजना लगानी नीति, योजना तर्जुमा तथा प्राथमिकीकरण गोष्ठी :** यस प्रकृया अन्तरगत गाउँपालिकाको वडा तहबाट तर्जुमा गरी प्राथमीकीकरण गरिएका योजनाहरुको बास्तविकतामा

रही गाउँपालिका स्तरको प्राथमिकता क्रम निर्धारणको लागि नीतिगत आधारहरु तय गरिन्छन् । उक्त कार्यको सारांश विवरण तल प्रस्तुत गरिएको छ

- **विद्यमान स्थिति मापन र महसुशिकरण :** गाउँपालिका क्षेत्रमा विद्यमान जलस्रोत क्षेत्रका विकासका योजनाहरु र सो को सञ्चालन व्यवस्थापन मा उपभोक्ताहरुको व्यवहार तथा प्रतिबद्धता, अति गरिब वस्तीहरु, पानीका स्रोतहरुको विश्वसनियता, वातावरणीय जोखिम लगायतलाई सहभागीहरु मार्फत प्रस्तुत गर्न लगाई गुरुयोजनाको आगामी लक्ष्य निर्माणका लागि यो सेसनमा महसुशिकरण गराईन्छ ।

- **परिकल्पना :** यस सत्रमा गाउँपालिकाको समग्र परिकल्पना हाँसिल गर्नको लागि केही जलस्रोत क्षेत्र संग सम्बन्धित पंञ्चबर्षिय क्षेत्रगत परिकल्पनाहरु निर्माण गरिन्छन । परिकल्पना निर्माण गर्दा गाउँपालिकाको क्षेत्रगत लगानी सम्भावना, सम्भावित साझेदार निकायहरु, गाँउपालिका क्षेत्रका अवसर र सम्भावना आदिलाई मध्यनजर गरि निर्माण गरिन्छ ।

- **लगानी नीति तथा योजना छनौटका आधारहरु निर्धारण :** गाउँपालिकाका वडाहरुबाट गुरुयोजनामा प्रस्तावित योजनाहरु कार्यान्वयन गर्न, आवधिक परिकल्पना अनुसारको लक्ष्य हासिल गर्नका साथै योजनाहरुको प्राथमिकिकरणका लागि क्षेत्रगत लगानी नीति, नीतिमा आधारित सुचक र सुचकको व्याख्या सम्बन्धी छलफल गरिन्छ । योजना गर्जुमा गोष्ठीमा बिभिन्न क्षेत्रका साझा वा सर्वमान्य सुचकहरुलाई समुह छलफल गरिन्छ र आवश्यकता र स्थानीय परिबेश अनुसार थप लगानी नीतिहरु माथी समेत छलफल गरि जनप्रतिनिधीहरु मार्फत मतदान गरि लगानी नीति तथा योजना छनौटका आधारहरुको तय गरिन्छ । लगानी नीति र सुचकहरु तय गरीसकेपछि सोही सुचकहरुको आधारमा योजनाहरुको प्राथमिकिकरण गरी क्षेत्रगत योजनाहरुको प्राथमिकता क्रम अनुसारको पंञ्चबर्षीय सूची तयार गरिन्छ ।

- **खानेपानी सरसफाई तथा स्वच्छता सम्बन्धी बिनियमावलीहरुको तयारी :** जलउपयोग गुरुयोजना कार्यान्वयन चरणलाई सहजताका साथ सम्पादन गर्न, पालिकाहरुको क्षेत्रगत ऐन कानुनहरु निर्माणमा सहजता तथा निर्माण सम्पन्न योजनाहरुको नियमित सञ्चालन तथा व्यवस्थापन का योजनासंग सम्बन्धित बिभिन्न बिनियमावलीहरु निर्माण गरिन्छ । स्थानीय परिबेश, आवश्यकता आदीलाई ध्यान दिदै नियमावलीहरु सहभागीहरु मार्फत निर्माण गरिने गरिन्छ ।

- **विद्यमान सरोकारवालाहरुको पहिचान तथा लेखाजोखा :** गुरुयोजनाको लक्ष्य हासिल गर्न कार्यान्वयनको प्रक्रियामा सह लगानीका लागि सम्भावित साझेदार तथा सरोकारवालाहरु सहभागीहरु मार्फत पहिचान तथा लेखाजोखा गर्ने कार्य गरिन्छ । बिगतमा जलस्रोत विकासका क्षेत्रमा गाँउपालिका क्षेत्रको भू-गोलमा सहयोग गरेका तथा भबिष्यमा समेत सहयोग गर्न सक्ने सम्भावित सरोकारवालाहरु पहिचान गर्ने कार्य सहभागीहरु मार्फत गरिन्छ ।

१.७.३ जलउपयोग गुरुयोजना र जीविकोपार्जन कार्यान्वयन योजना तयारीका मुख्य मितिहरु

गाउँपालिका स्तरीय जलउपयोग गुरुयोजना तयारीका लागि साबिककाजलउपयोग गुरुयोजनाको तथ्यांकहरुलाई पुनरावलोकन तथा साबिककावडागत तथ्यांकहरुलाई एकत्रित गर्ने कार्य परियोजना सहयोग इकाईबाट सम्पादन गरिएको थियो । तत्पश्चात जलउपयोग गुरुयोजना तयारीको सामाजिक तथा प्राविधिक कार्यमा सहजिकरण गर्न छनौट गरिएका परामर्शदाता तथा सहयोगी संस्थाका कर्मचारीहरुका लागि गाउँपालिका स्तरीय जलउपयोग गुरुयोजना तथा जीविकोपार्जन कार्यान्वयन योजना तयारी प्रकृया सम्बन्धी तालिम सञ्चालन गरी आवधिक फिल्ड कार्ययोजना समेत तयार गरी फिल्ड परिचालन गएिको थियो । जलउपयोग गुरुयोजना तथा जीविकोपार्जन कार्यान्वयन योजना तथा जीविकोपार्जन कार्यान्वयन योजना तयारीका मुख्य चरणहरु तथा सम्पादन मितिहरु तलको तालिका नं. १ मा उल्लेख गरिएको छ ।

तालिका नं. १ : जलउपयोग गुरुयोजना तयारीका प्रमुख चरण तथा मितिहरु

क.स.	क्रियाकलाप विवरण	सम्पादन मिति (महिना/बर्ष)
१	साबिकका गुरुयोजनाहरुको तथ्यांक एकत्रित तथा समायोजन	२०७४ माघ
२	सहयोगी संस्था संग सम्झौता तालिम तथा फिल्ड परिचालन	२०७४ फाल्गुन
३	गाउँपालिका स्तरीय परामर्ष बैठक तथा अभिमुखिकरण	२०७४ चैत्र
४	वडा स्तरीय परामर्श बैठक तथा अभिमुखिकरण	२०७५ बैसाख
५	गुरुयोजना तयार गर्न बांकी रहेका वडाहरुमा बिभिन्न क्षमता विकास तालिमहरु सञ्चालन	२०७५ बैसाख देखी असार सम्म
६	गुरुयोजना तयार गर्न बांकी रहेका वडाहरुको सामाजिक र प्राबिधिक अध्ययन तथा आवश्यक तथ्यांक संकलन	२०७५ बैसाख देखी असार सम्म
७	गुरुयोजना तयार गर्न बांकी रहेका वडाहरुको योजना तर्जुमा गोष्ठी	२०७५ असौज
८	साबिकका गुरुयोजनाहरुको तथ्यांकमाथि छलफल तथा प्रमाणीकरण तथा वडा स्तरिय योजना तर्जूमा गोष्ठी	२०७५ मंसिर
९	गाउँपालिका स्तरीय लगानी नीति, क्षेत्रगत परिकल्पना निर्माण तथा योजना तर्जुमा गोष्ठी	२०७५ मंसिर (२१-२३)
१०	जलउपयोग गुरुयोजनाको संकलित तथ्यांक अनलाई प्रबिष्टि	२०७५ पौष देखी चैत्र सम्म
११	तथ्यांक बिष्लेशण तथा मस्यौदा प्रतिवेदन तयारी	२०७६ भाद्र देखी कार्तिक सम्म
१२	जलउपयोग गुरुयोजनाको प्रतिवेदन गाउँसभाबाट पारित	२०७६

२ अध्याय : गाउँपालिकाको पार्श्वचित्र

२.१ अवस्थिति तथा भुगोल

प्रदेश : सुदूरपश्चिम **जिल्ला :** डोटी **गाउँपालिका :** सायल

समावेश गरिएका साबिकका गाउँपालिकाहरु : छपाली, तोलेनी, डौड र खातिवडा (विस्तृत तलको तालिकामा प्रस्तुत गरिएको छ ।)

वडा नं.	समावेश भएका साबिकका गा.बि.स.हरु	साबिकका वडाहरु	वडा नं.	समावेश भएका साबिकका गा.बि.स.हरु	साबिकका वडाहरु
१	छपाली	१ देखी ९	५	डौड	६,७,८,९
२	तेलेनी	१ देखी ४	६	खातीवडा	१,२,३,७,८,९
३	तेलेनी	५ देखी ९			
४	डौड	१ देखी ५			

भौगोलिक अवस्थिति : २९°१७' २५.४६" देखि २९° २६' ४४.३४" उतरी अक्षांस र ८०° ५२' ४२.६८" देखि ८१° ३' ९.९४" पूर्वी देशान्तर

गाउँपालिकाको जम्मा क्षेत्रफल : १२२.७२ बर्ग किलोमिटर

सिमाना : पूर्वमा खप्तड राष्ट्रिय निकुन्ज, पश्चिममा आदर्श गाउँपालिका, उत्तरमा बझाङ्ग जिल्ला, र दक्षीणमा दिपायल सिलगढी न.पा र पूर्वीचौकी गाउँपालिका रहेकोछ भने गाउँ कार्यपालिकाको कार्यालय यस गाउँपालिकाको वडा नं. ५ स्थित दुदिलेगडामा रहेको छ ।

स्थानीय बजार : बसइ खोला **मुख्य नजिकको बजार :** पिपल्ला बजार दिपायल

सामाजिक रितिरिवाज र चाड पर्व : वडा दशै, तिहार, भुवा पर्व, माघी संक्रान्ति, विशु संक्रन्ति, चौदशी, जनैपूर्णिमा आदि रहेका छन्

पोशाक : पुरुषहरुले दौरा, सुरुवाल, कोट, टोपी र महिलाहरुले गुन्यू, चोलो, पोते आदि भेषभुषाका रुपमा लगाउने गर्दछन्

गाउँपालिका सम्मको यात्रा : गाउँपालिका सम्म पुग्नको लागि भ्रमण शुरुगर्ने स्थान :

बाट	सम्म	दुरी *(कि.मि.)*	बाटो *(कालो पत्रे सडक/ग्राभेल मोटर बाटो /कच्ची मोटर बाटो /गोरेटोघोडेटो /पैदल बाटो)*	लाग्ने समय *(घण्टा मिनेट)*	माध्यम *(मोटर/पैदल)*
गाउँपालिका देखि	जिल्ला सदरमुकामा	५२	कच्ची र कालो पत्रे सडक	३.५ घण्टा	मोटर/पैदल
वडा नं. १	गाउँपालिका कार्यालय	३५	कच्ची सडक / गोरेटो	४ घण्टा	मोटर/पैदल
वडा नं. २	गाउँपालिका कार्यालय	१५	कच्ची सडक / गोरेटो	१.३० घण्टा	मोटर/पैदल
वडा नं. ३	गाउँपालिका कार्यालय	२०	कच्ची सडक / गोरेटो	२ घण्टा	मोटर/पैदल
वडा नं. ४	गाउँपालिका कार्यालय	३	कच्ची सडक / गोरेटो	०.५ घण्टा	मोटर/पैदल

वडा नं. ५	गाउँपालिका कार्यालय	०	कच्ची सडक / गोरेटो	०.५ घण्टा	मोटर/पैदल
वडा नं. ६	गाउँपालिका कार्यालय	२०	कच्ची सडक / गोरेटो	२.५ घण्टा	मोटर/पैदल

२.२ गाउँपालिकाको जातिगत आधारमा घरधुरीहरुको विवरण

गाउँपालिका स्तरीय जलउपयोग गुरुयोजना समायोजन प्रकृया का लागि साबिकका गाविस स्तरीय जलउपयोग गुरुयोजनाहरुको तथ्यांकहरुलाई विश्लेषण गर्दा यस गाउँपालिकामा जम्मा २२४ वटा मुख्य बस्तीहरु भएको देखिन्छ । त्यसैगरी २०६८ भन्दा पछिका बिभिन्न मितिमा तयार गरिएका साबिकका जलउपयोग गुरुयोजनाको प्रतिवेदन अनुसार यस गाउँपालिकाको कूल घरधुरी संख्या ४०१९ रहेको छ । कूल घरधुरीहरुमध्ये २५.६५% दलित घरधुरी, ७३.६०% अन्य घरधुरीहरु र बाँकी ०.७५% जनजातीहरु रहेका छन् । उक्त घरधुरीहरुको अवस्था बिश्लषेण चित्र नं. ३ मा गरीएको छ । गाउँपालिकाको वडागत रुपमा रहेको वस्ती संख्या र घरधुरीहरुको विस्तृत विवरण तलको तालिका नं. २ मा प्रस्तुत गरिएको छ भने टोलगत आधारमा थप विस्तृत विवरण **अनुसुची-१ र ११** मा उल्लेख गरिएको छ ।

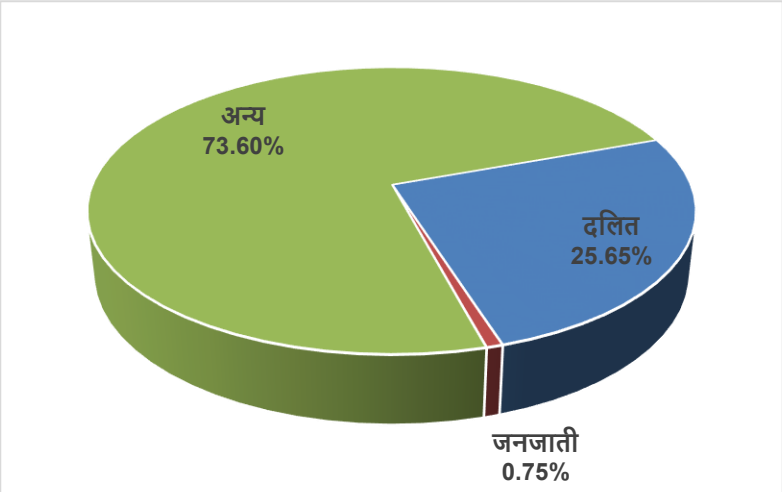

तालिका नं. २ : गाउँपालिकाको जातिगत आधारमा घरधुरी विवरण

वडा नं.	जम्मा बस्ती संख्या	आधार वर्षको जम्मा घरधुरी संख्या (२०६८-२०७५)				हालको जम्मा घरधुरी संख्या (२०७५)
		दलित	*जनजाती*	*अन्य*	*जम्मा*	
१	३४	१५३	०	५१२	६६५	७२९
२	३०	५८	०	४३१	४८९	४८९
३	३७	१५३	०	५१५	६६८	६६८
४	४६	१७०	३०	४३४	६३४	६३४
५	४७	२१३	०	४४७	६६०	६६०
६	३०	२८४	०	६१९	९०३	९०३
जम्मा	**२२४**	**१०३१**	**३०**	**२९५८**	**४०१९**	**४०८३**

स्रोत : साबिकका गाविस स्तरीय जलउपयोग गुरुयोजनाहरुको प्रतिवेदन विश्लेषण (२०६८–२०७५)

२.३ भु–उपयोग बिवरण

यस गाउँपलिकामा वन जंगलको अवस्था त्यति राम्रो देखिदैन । गाउँपालिकाको कूल भूभाग १२२३८.९४ हेक्टर मध्ये करिब ५१०.६२ हेक्टर अर्थात ४.१७% हिस्सा मात्र वन जंगलले ओगटेको छ । त्यसै गरि सबैभन्दा ठुलो भु-भाग खेती योग्य जमिन, चट्टान र झाडीले ओगटेको देखिन्छ । जसमा खेतीयोग्य जमिनको हिस्सा सबै भन्दा बढी ४९३९ हेक्टर अर्थात ४०.३६% रहेको छ । अरु घांसे, बाँझो जमिन, वलौटे क्षेत्र, र जल क्षेत्र को हिस्सा एकदमै कम रहेको देखिन्छ । यस गाउँपालिकाको भु-उपयोगको अवस्था विश्लेषण क्रमशः चित्र नं. ४ र ५ मा गरिएको छ भने वडागत रुपमा थप विस्तृत विवरण तलको तालिका नं. ३ मा प्रस्तुत् गरिएको छ ।

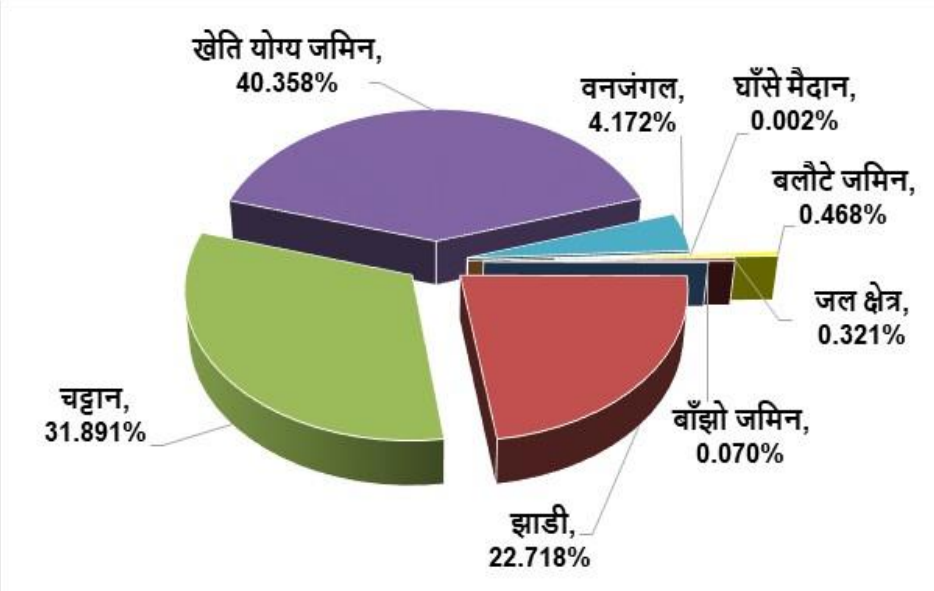

चित्र नं. ४ : गाउँपालिकाको भु-उपयोग सम्बन्धि विष्लेशण

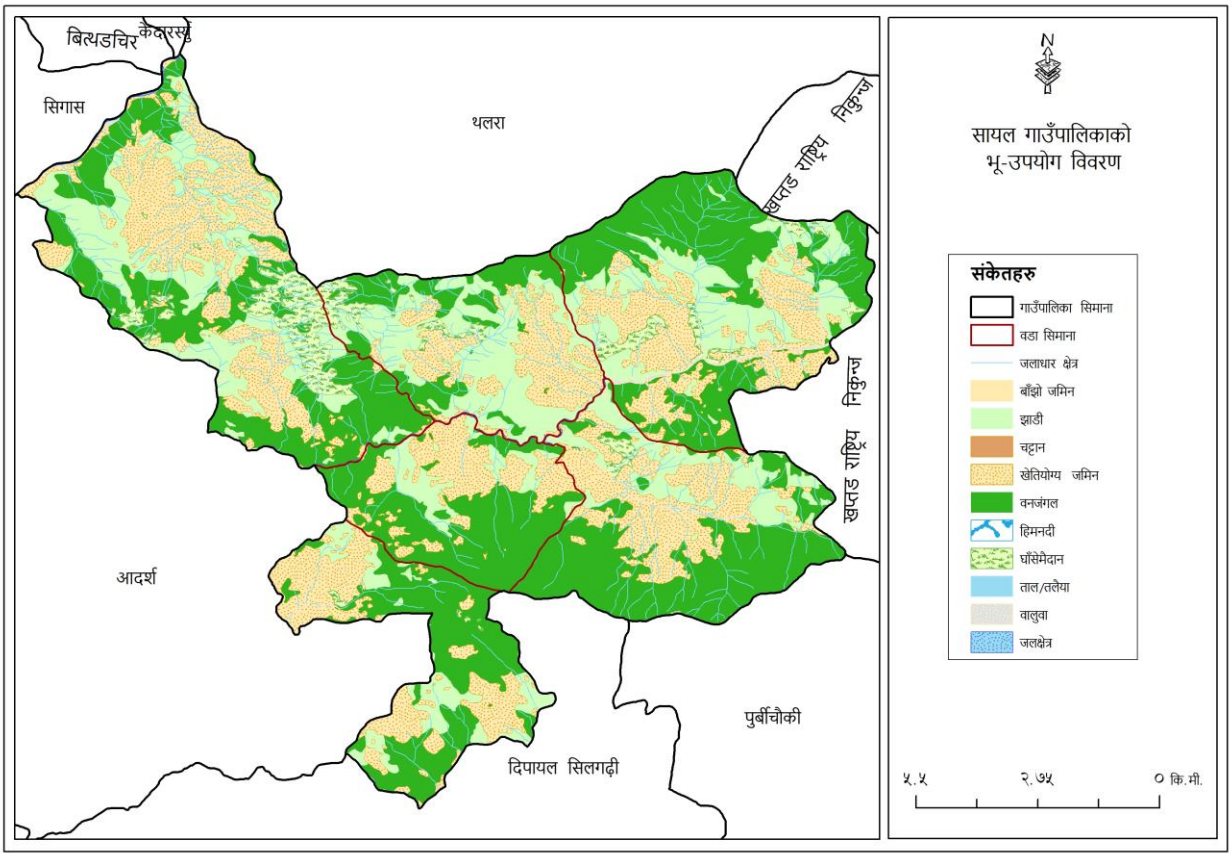

चित्र नं. ५ : गाउँपालिकाको भु-उपयोगको अवस्था विश्लेषण

तालिका नं. ३ : गाउँपालिकाको वडागत रुपमा भु-उपयोग सम्बन्धी विवरण

वडा नं.	बाँझो जमिन	झाडी	चट्टान	खेती योग्य जमिन	बनजंगल	घाँसे मैदान	बलौटे जमिन	जल क्षेत्र	जम्मा
१	५.७१	७७०.८९	१०९४.१४	१०६४.८३	२६३.५५		९.३७	१७.५	**३,२२५.९५**
२	१.८७	६४७.३३	४७०.४६	३४४.६१	९२.१२		२.११	६.४४	**१,५६४.९३**
३		६१०.३४	७३१.४७	११३०.६७	११०.३८		२७.२४	०.२	**२,६१०.३१**
४	०.७२	३३७.३२	६४९.२५	९९४.९९	३३.९१	०.२३	१२.७६	५.१९	**२,०३४.३८**
५		१६९.१४	३९७.१८	७०२.५४	०		१.११	१०	**१,२७९.९८**
६	०.२१	२४५.४६	५६०.६७	७०१.७२	१०.६५	०.०४	४.६३		**१,५२३.३८**
जम्मा	**८.५२**	**२,७८०.४८**	**३,९०३.१७**	**४,९३९.३७**	**५१०.६**	**०.२७**	**५७.२२**	**३९.३**	**१२,२३८.९४**
%	**०.०७**	**२२.७१८**	**३१.८९१**	**४०.३५८**	**४.१७२**	**०.००२**	**०.४६८**	**०.३२**	**१००.००**

स्रोत : *नापी विभाग (GIS "Land Use Layer")*

२.४ प्रमुख खोलानालाहरु

यस गाउँपालिकाको मूख्य जलाधार क्षेत्र भनेको खप्तड क्षेत्र हो । खप्तड क्षेत्रमा उद्‌गम हुने स-साना मुलहरु तथा खोलाहरुमा पानीको मात्रा प्रयाप्त देखिन्छ । सायली गाड यहांको प्रमुख खोला हो र अन्य सानीगाड, भेरा खोला, रालेखोला, ठुलाखोला, सिउने खोला जस्ता स्रोतहरु यस गाउँपालिकाको लागि मुख्य श्रोतको रुपमा रहेका छन । अन्य दह तथा स-साना खोला/खोल्सीहरु रहेको यस गाउँपालिकामा विभिन्न जलश्रोतका सम्भावनाहरु रहेका छन् । अगामी दिनहरुमा यी स्रोतहरुको प्रभावकारी व्यवस्थापनवाट यस गाउँपालिकामा खानेपानी, सिँचाइ लगायत उर्जाको सेवाहरु विस्तार गर्न सकिने सम्भावना प्रवल देखिन्छ भने गाउँपालिकामा रहेको सेतीनदीबाट पानी लिफ्‌ट गरी थप जलस्रोतहरुको परिपुर्ति गर्न सकिने सम्भावना रहेको छ ।

२.५ जलउपयोग गुरुयोजनामा जलवायु परिवर्तन र जोखिम व्यवस्थापन

साधारण शब्दमा जलबायु परिबर्तन भन्नाले कम्तिमा ३० बर्षको अबधिमा औषत बर्षा तथा तापक्रममा आएको परिबर्तन बुझिन्छ । बर्षामा आएको परिबर्तनले औषत बर्षामा परिबर्तन आउनु अर्थात कुनै ठाँउमा थोरै समयमा धेरै बर्षा हुनु, पानी पर्ने मात्रा र दिनहरु घट्‌नु र कुनै ठाँउमा सुख्खा पर्नु हो भने तापक्रममा आएको परिबर्तनले हिँउ पग्लनु, सतहि पानी र बाताबरणको तापक्रम बढ्‌नु हो । हेर्दा यो कुरा जति सरल भएपनि यसले जीविकोपार्जनमा पारेको नकरात्मक असरको गाम्भिर्यता धेरै महत्वपुर्ण छ । जलवायु परिबर्तनको मुख्यतः जलस्रोत तथा कृषि क्षेत्रमा नकरात्मक असर परीरहेको र यसका कारणबाट स्थानीयको जीविकोपार्जनमा गम्भिर असर परिरहेको छ ।

जलाधार क्षेत्रको संरक्षण तथा सुरक्षण

पानीका स्रोतहरु जस्तै खोलानाला, तालतलैया तथा मूलहरु बर्षाको पानीमा भर पर्दछन् । बर्षा संगसंगै जमिनको भुबनोट र माटोको कारणबाट बर्षाको पानी जमिन भित्र पस्ने प्रकृयालाई असर गरिरहेको हुन्छ । तसर्थ स्रोतमा पानीको बहाव कायम गर्न र संरक्षण गर्नका लागि जलाधार क्षेत्रको संरक्षण र सुरक्षण जरुरी हुन्छ । सुरक्षित पानीका लागि स्रोत भन्दा माथिको क्षेत्रमा प्रसस्त रुख विरुवा हुन जरुरी छ । बनजंगलले परेको पानी बग्ने गतिलाई कम गरी जमिन भित्र पानी

पस्ने प्रकृयालाई बढाउनका साथै सतहको मलिलो माटो बग्नबाट समेत रोक्ने काम गर्दछ र बाढी पहिरोको जोखिम कम गर्दछ। बर्तमान "स्थानीय सरकार सञ्चालन ऐन २०७४" ले पनी बिपद् जोखीम न्यूनिकरण,जलाधार तथा पानीका मुहान संरक्षण सम्बन्धी स्थानीय स्तरका योजनाहरुको तजुमा, कार्यान्वयन र नियमन गर्न सक्ने अधिकार वडा समिति, गाउँपालिका र नगरपालिकालाइ दिइको छ।

जलाधार क्षेत्रको संरक्षण र सुरक्षणका लागि गर्न सकिने क्रियाकलापहरु

- स्रोतमा बर्षा पछि आउन सक्ने पानीको क्षेत्र सिमाकंन गर्ने र स्रोतहरु माथिबाट सडक निर्माण गर्दा ठुला यन्त्रहरुको सकभर प्रयोग नगर्ने।
- जमिनको प्राकृतिक भिरालोपन सकभर कायम गर्ने।
- जलाधार क्षेत्र भित्र वृक्षारोपण गर्ने र सुरक्षण गर्ने तथा सामुदायिक बन कायम गर्ने।
- पोखरीको माध्यमबाट बर्षाको पानीलाई भण्डारण गर्नेतथा पुराना तथा परम्परागत पोखरीहरुलाई पुर्ननिर्माण तथा पुर्नस्थापना गर्ने।
- वायो ईन्जिनियरिङ्गको माध्यमबाट पहिरो तथा भुस्खलन रोक्ने।
- जलाधार क्षेत्र भित्र खुला चरिचरनमा पुर्णत बन्देज लगाउने।
- पानीका स्रोतहरु तथा बनेका विकासका संरचनाहरु माथि भल तर्काउने नालीहरुको निर्माण गर्ने र रेखदेख गर्ने
- सतहमा बग्ने पानीलाई विभिन्न संरचनाहरु मार्फत रुकावट पैदा गरी जमिनमा पानी पसाउने तथा माटो बगाउने कार्यलाई न्युन गर्ने।
- सिँचित क्षेत्रको विस्तार गर्ने।
- कृषिमा समयानुकुल प्रविधि, बालिनाली तथा जिविकोपार्जनका माध्यमहरु अपनाउने।
- योजनाबद्धरुपमा सबै पानीका स्रोतहरु तथा जोखिम स्थानहरुको नक्साकंन, अनुगमन, बहाव रेकर्ड तथा अध्याबधी गरिरहने र सुधारको कार्य योजना बनाउने र लागु गर्ने।
- जलाधार क्षेत्रलाई दुषित हुनबाट बचाउन समुदायले आफ्नो सामाजिक नियमावली बनाई लागु गर्ने।

२.६ गाउँपालिकाको खाद्यान्न आपूर्तीको बर्तमान अवस्था

यस गाउँपालिकाको ४० प्रतिशत भन्दा बढी भु उपयोग खेती कार्यमा गरिनुले यहांको प्रमुख पेशा कृषि नै रहेको देखिन्छ। गाउँपालिकामा कृषि पेशामा मात्र संलग्न रहेका जम्मा ३९९८ घरधुरीहरुको आफ्नै उत्पादनबाट भएको खाद्यान्न आपुर्तिको अवस्थालाई विश्लेषण गर्दा यस गाउँपालिकाका ३४९४ (८७%) घरधुरीहरुलाई आफ्नै उत्पादनवाट ६ महिना भन्दा कम समय खाद्यान्न पुग्ने अवस्था देखिन्छ। त्यसैगरी ३५७ (९%) घरधुरीहरुलाई ६ देखि ९ महिना सम्म पुग्ने अवस्था छ भने बांकी १४७ (४%) घरधुरीहरुलाई मात्र ९ देखि १२ महिना सम्म खान पुग्ने अवस्था देखिन्छ। औसत रुपमा कम बर्षा र सुख्खा मौसमका कारणवाट कृषि उत्पादन न्यून रहेको हुँदा प्रत्यक्ष असर खाद्यान्न आपूर्तीमा पर्ने हुंदा यस गाउँपालिकाका मानिसहरुले वैकल्पिक आयश्रोतको रुपमा नोकरी, ज्याला मजदुरी, ब्यापार व्यवसायहरु सञ्चालन तथा बैदेशिक रोजगारी पनि गरेको देखिएको छ। खाद्यान्न आपूर्ति को अवस्था विश्लेषण चित्र नं. ६ र वडागत विवरण तालिका नं.४ मा गरिएको छ भने थप विस्तृत विवरण **अनुसुची-२** मा उल्लेख गरिएको छ।

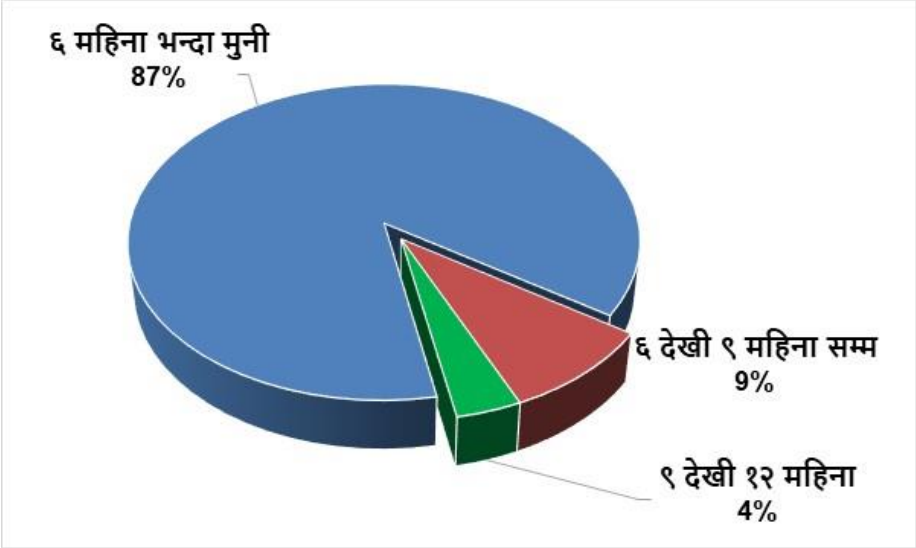

चित्र नं. ६ : गाउँपालिकाको खाद्यान्न आपुर्तिको अवस्था बिष्लेशण

तालिका नं. ४ : वडागत रुपमा खाद्यान्न आपूर्तिको अवस्था

खाद्यान्न प्रयासता	वडागत घरधुरी संख्या						जम्मा
	१	२	३	४	५	६	
६ महिना भन्दा मुनी	६६५	३३७	४४६	६३४	६६०	७५२	**३४९४**
६ देखी ९ महिना सम्म	०	१०९	१७७	०	०	७१	**३५७**
९ देखी १२ महिना	०	४४	२९	०	०	७४	**१४७**

स्रोत : साबिकको गाविस स्तरीय जलउपयोग गुरुयोजनाहरुको प्रतिवेदन विश्लेषण (२०६८-२०७४)

गाउँपालिकामा मुख्य जिविकोपार्जनका स्रोतहरु : कृषि, खेतीपाती, बाँस, निगालो खेती तथा सामाग्रीहरु निर्माण
गाउँपालिका क्षेत्रमा उत्पादन हुने मुख्य बालीहरु : धान, मकै, गहु, कोदो, जौ, आलु, भटमास, गहत, आदी
गाउँपालिका क्षेत्रमा रोजगारीका प्रमुख अवसरहरु : बाँस निगालोको स्थानिय सामाग्री निर्माण, बिभिन्न खाले ब्यापार, सिलेट निर्माण तथा बिक्री बितरण, नौकरी, तरकारी खेती, फलफुल खेती आदी ।

२.७ मौसमी पात्रो

यस गाउँपालिकामा आगामी दिनहरुमा समुदायमा आधारित विकासका क्रियाकलापहरु सञ्चालन गर्न समुदायका मानिसहरुको कार्य व्यस्तताको समय जान्न आवश्यक छ । ग्रामीण समुदायका बहुसंख्यक मानिसहरु स्थानीय कृषि तथा मजदुरी जस्ता क्रियाकलापहरु सञ्चालन गरी जीविकोपार्जन गर्ने भएकाले समुदायको फुर्सदलाइ मध्यनजर गरी विकासका क्रियाकलापहरु सञ्चालन गर्नुपर्ने हन्छ । तसर्थ समुदायको फुर्सदको समय थाहा पाउन महिना अनुसार मौसमी पात्रो तयार पारिएको छ । यस गाउँपालिकाको बिभिन्न समयमा तयार पारिएका वडागत गुरुयोजनाका प्रतिवेदनहरुलाई विश्लेषण गर्दा गाउँपालिकाका मानिसहरु बैशाख, जेठ, अषाढ ,श्रावण र चैत्र महिनामा स्थानीय खेतीपाती तथा सिजन अनुसारको खर संकलन जस्ता कार्यहरुले बढी ब्यस्त हुने अवस्था प्राप्त तथ्यांकले देखाएको छ । त्यस कारण बाँकी अन्य महिनाहरु केही फुर्सदिला देखिएका कारण विकास निर्माणका गतिविधिहरुमा समुदायलाई सहभागिता गराउन सकिने सम्भावना देखिन्छ । समग्रमा यस गाउँपालिकामा पुरुषको भन्दा महिलाहरु सिजन अनुसारको काममा बढी ब्यस्त हुने अवस्था तथ्यांक विश्लेषणले देखाउछ । वडाका महिला र पुरुषको प्रत्येक महिना ब्यस्त हुने समयको को विश्लेषण चित्र नं. ७ मा गरिएको छ भने थप विस्तृत विवरण तालिका नं. ५ उल्लेख गरिएको छ ।

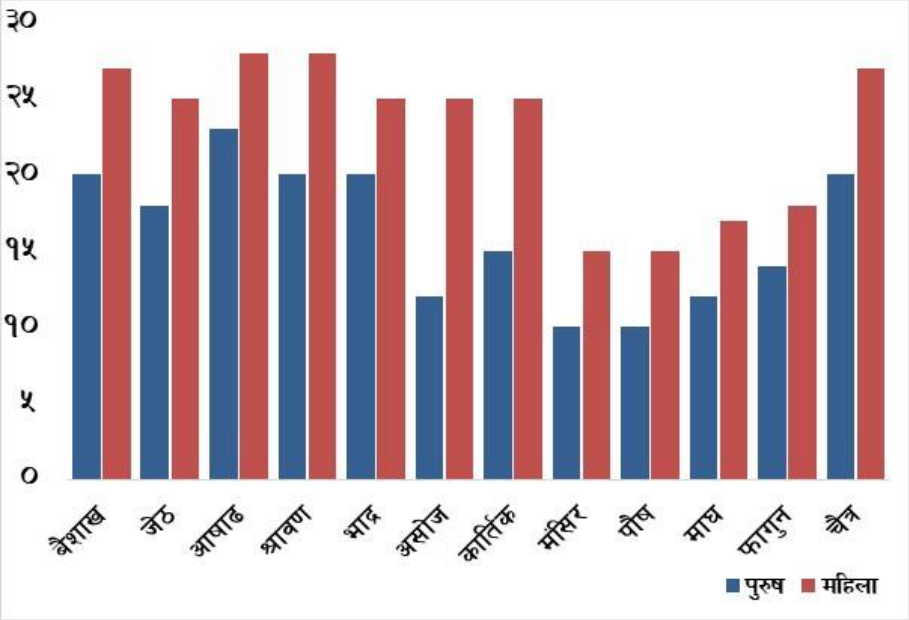

चित्र नं. ७ : गाउँपालिकाका मानिसहरुको मौसमी काममा ब्यस्त हुने अवस्था

तालिका नं. ५ : गाउँपालिकाका महिला र पुरुषहरुको मौसमी काममा ब्यस्त हुने अवस्था

सिजन अनुसारको काममा महिला र पुरुषको ब्यस्त रहने समय दिनमा												
महिना	**बैशाख**	**जेठ**	**आषाढ**	**श्रावण**	**भाद्र**	**असोज**	**कार्तिक**	**मंसिर**	**पौष**	**माघ**	**फागुन**	**चैत्र**
पुरुष	२०	१८	२३	२०	२०	१२	१५	१०	१०	१२	१४	२०
महिला	२७	२५	२८	२८	२५	२५	२५	१५	१५	१७	१८	२७

२.८ स्थानीय दक्ष प्राविधिक जनशक्ति तथा मानव संसाधन

कुनै पनि विकास निर्माणका कियाकलापहरुलाई गुणस्तरीय र दीगो रुपमा सञ्चालन गर्न स्थानीय स्तरमा सिप भएका दक्ष जनशक्ति हुन अति आवश्यक छ । यस गाउँपालिकामा कुल २८७ जना विभिन्न दक्षता र सीप भएका जनशक्ति उपलब्ध छन् । जसमध्ये सबैभन्दा बढी मर्मत संभार कार्यकर्ता, स्थानीय चर्पी निर्माण कार्यकर्ता र ढुंगाको गारो लगाउने मिस्त्रीहरु रहेको देखिन्छ । यसबाट गाउँपालिकामा खानेपानी लगाएतका विकास निर्माण कार्यहरु भईरहेको देखिन्छ । गाउँपालिकामा उपलब्ध जनशक्तिहरुको वडागत विवरण तलको तालिका नं.६ मा प्रस्तुत गरिएको छ ।

तालिका नं. ६ : वडागत रुपमा उपलब्ध स्थानीय दक्ष जनशक्तिहरुको विवरण

मानब संशाधन बिवरण	**वडागत रुपमा उपलब्ध मानब संशाधन (संख्या)**						**जम्मा संख्या**
	१	**२**	**३**	**४**	**५**	**६**	
दक्ष मिस्त्री (कामदार)		७	११			२१	३९
मर्मत सम्भार कार्यकर्ता	१४	३	५	७	४	३४	६७
स्थानिय चर्पी निर्माण कार्यकर्ता	८	६	६			३४	५४
काठको का मगर्ने मिस्त्री	०	४	७			१६	२७
बिद्युत् प्राविधिक	०		१	१			२
आकाशे घैटो बनाउने मिस्त्री	०					२	२
महिला स्वास्थ्य स्वयंम सेविका	९	४	५	५	५	७	३५
जलश्रोत प्रविधिक	०	२					२
कृर्षि प्राविधिक	०		१				१
सामाजिक परिचालक	०	२	१			१	४
अगुवा कृषक	१	११	१६	१०	१५		५३
जम्मा	**३२**	**३९**	**५३**	**२३**	**२४**	**११५**	**२८६**

स्रोत : साबिकका गाविस स्तरीय जलउपयोग गुरुयोजनाहरुको प्रतिवेदन विश्लेषण (२०६८–२०७५)

२.९ उपलब्ध सेवाकेन्द्र, कार्यालय तथा कार्यरत संघ संस्थाहरु

यस गाउँपालिकामा स्थानीय सेवा केन्द्रको रुपम हरेक वडामा आधारभुत विद्यालयहरु रहेका छन् । त्यसैगरी स्वास्थ्य चौकी र अतिरिक्त हुलाक कार्यालयहरु पनि रहेका छन । हाल स्थानीय तहको संरचना निर्माण भएपछि हरेक वडामा वडाकार्यालयहरु स्थापित भएका छन केही वडाहरुमा लघुवित्त सेवाको लागि ९ वटा सहकारी संस्थाहरु विद्यमान रहेको देखिन्छन् । उक्त संघ संस्थाहरुको विद्यमान खानेपानी तथा सरसफाइ सम्बन्धी विवरण अर्को खण्डमा उल्लेख गरिएको छ भने थप विस्तृत विवरण तालिका नं. ७ र अनुसूची नं. ६ मा प्रस्तुत गरिएको छ ।

तालिका नं. ७ : वडागत रुपमा उपलब्ध स्थानीय सेवाकेन्द्रहरु

क्र.सं.	संस्थाको किसिम	जम्मा संस्था संख्या	लाभान्वित संख्या			
			छात्रा संख्या	छात्र संख्या	शिक्षक/कर्मचारी संख्या	जम्मा
१	आधारभुत बिद्यालय	३१	२२१३	२२९४	१२७	४६३४
२	माध्यमिक बिद्यालय	५	३७३	५६१	११	९४५
३	अन्य बिद्यालय	०	०	०	०	०
४	पालिका र वडा कार्यालय	७				
५	स्वास्थ्य संस्था र अन्य	१३				

२.१० स्थानीय निर्माण सामग्रीहरु उपलब्धताको अवस्था

यस गाउँपालिकामा स्थानिय श्रोत तथा निर्माण सामग्रीहरुको प्रयाप्तता रहेको छ। ढुङ्गा, बालुवा, काठ, गिट्टी र बाँस जस्ता स्थानिय निर्माण सामाग्रीहरु वडाको हाता भित्र नै उपलब्ध छन् भने घरको छतको लागि आवश्यक पर्ने स्लेटका लागि केही वडाहरुले सम्बन्धित वडा भन्दा बाहिर जानुपर्ने बाध्यता रहेको छ । वडामा ढुंगाको श्रोतको लागि गाउँपालिकाका सबै वडाहरुको विभिन्न ठाउंहरुमा प्रयाप्त मात्रामा उपलब्ध हुने सम्भावना छ भने बालुवाको लागि गाउँपालिकामा अवस्थित साईलीगाडका बिभिन्न पायकपर्ने स्थनहरुमा प्रयाप्त रहेको देखिन्छ। वडा अनुसार स्थानिय सामाग्री उपलब्धता सम्बन्धि थप बिस्तृत विवरण अनूसुचि नं. ९ मा उल्लेख गरिएको छ।

२.११ विद्यमान सामुदायिक संस्था तथा सहकारीहरुको बर्तमान अवस्था

यस गाउँपालिकाको बिभिन्न मितिमा तयार पारिएका साबिकको जलउपयोग गुरुयोजनाको प्रतिवेदनहरुलाई विश्लेषण गर्दा वडाहरुमा बिभिन्न सेवा प्रदायक संघ संस्था तथा कार्यक्रमहरुको सहयोगमा सामाजिक र आर्थिक विकासका लागि सामुदायिक संस्थाहरुको गठन एवं परिचालन गरेको पाईन्छ। यस गाउँपालिकामा जम्मा ४९ वटा सामुदायिक संस्थाहरु रहेको छन् जसमध्ये २२ वटा महिला सामुदायिक संस्थाहरु रहेका छन् भने बाँकि २७ वटा मिश्रित सामुदायिक संस्था रहेका देखिन्छ। उक्त ४९ वटा सामुदायिक संस्थाहरु मध्ये ४२ वटा सक्रिय रहेका छन भने बाँकी ७ वटा निस्कृय रहेको देखिन्छ। तथ्यांक संकलन अवधि सम्म ४९ वटै सा.स.हरुमा कुल वचत पुँजी रु. १७,२३,३८५.०० रहेको छ। त्यसै गरी विद्यमान सामुदायिक संस्थाहरुको सशक्तीकरण र संस्थागत विकासको लागि यस गाउँपालिकामा थप ९ वटा सहकारी संस्थाहरु रहेको देखिन्छ। उक्त सहकारी संस्थाहरुमा ४ वटा बचत तथा ऋण सेवा परिचालन गरिराखेका छन, २ वटा कृषि सहकारी र बांकी ३ वटा बहुउदेश्यिय रहेकाछन। उक्त सामुदायिक संस्था र विद्यमान सहकारी संस्थाहरुको विस्तृत विवरण क्रमशः अनुसूचि नं. ४ र ५ मा उल्लेख गरिएको छ।

तालिका नं. ८ : वडागत रुपमा सामुदायिक संस्थाहरुको वर्तमान अवस्था

वडा नं.	संस्थाको किसिम		सक्रियता		सदस्यहरु		जम्मा पूंजी
	मिश्रीत	महिला	सक्रिय	निष्क्रिय	महिला	पुरुष	
१	११	११	१६	६	६५८	१४३	१२०,५८५
२	७	०	७	०	१५०७	१४९३	१२२,०००
३	३	१	४	०	४०	१४	२५०,०००
४	०	४	४	०	११८	०	६३९,०००
५	१	५	६	०	२३१	११०	५७६,८००
६	५	१	५	१	१००	४२	१५,०००
जम्मा	**२७**	**२२**	**४२**	**७**	**२६५४**	**१८०२**	**१,७२३,३८५**

स्रोत : साबिकका गाविसस्तरीय जलउपयोग गुरुयोजनाहरुको प्रतिवेदन विश्लेषण (२०६८–२०७५

३ अध्याय : विद्यमान जलस्रोतको अवस्था र प्रयोग

३.१ विद्यमान जलस्रोतहरुको विश्लेषण

जलउपयोग गुरुयोजनाको महत्वपुर्ण अंगको रुपमा विद्यमान जलस्रोतहरुको विश्लेषण पर्दछ । पानीका स्रोतहरुमा पानी यथेष्ट परिमाणमा उपलब्ध छ वा छैन, गुणस्तर के कस्तो रहेको छ, पानीका स्रोतहरुको अवस्थिति वस्तीहरुको तुलनामा माथी वा तल कता छ, जलस्रोतहरुको विद्यमान प्रयोग स्थिति र भविष्यको उपयोगको संभावना के-कस्तो रहेको छ, मुहानहरुमा विबाद छ/छैन भन्ने अवस्थाको विश्लेषण जलउपयोग गुरु योजनाको अध्ययन चरणमा सामाजिक तथा प्राविधिक अध्ययनका माध्यमबाट गरिन्छ । जस अन्तरगत गाउँपालिकामा बर्तमान अवस्थामा प्रयोगमा रहेका तथा भविष्यमा प्रयोगको सम्भावना रहेका हरेक स्रोतहरुको स्थलगत अवलोकन गरी सामाजिक तथा प्राविधिक विश्लेषण गरिन्छ । तथ्याङ्क संकलन गर्ने गरिन्छ । यस गाउँपालिकामा जलउपयोग गुरुयोजना तयारीका क्रममा ठूला साना गरी जम्मा जम्मी ६४२ वटा स्रोतहरुको सर्वेक्षण तथा सम्भाव्यता अध्ययन गरिएको थियो । उपलब्ध जलस्रोतहरुको विस्तृत तथ्याङ्क र वर्तमान अवस्थाको विश्लेषण यस अध्यायमा प्रस्तुत गरिएको छ । उक्त स्रोतहरुको विस्तृत विवरण अनुसूचि नं. ७ मा उल्लेख गरिएको छ ।

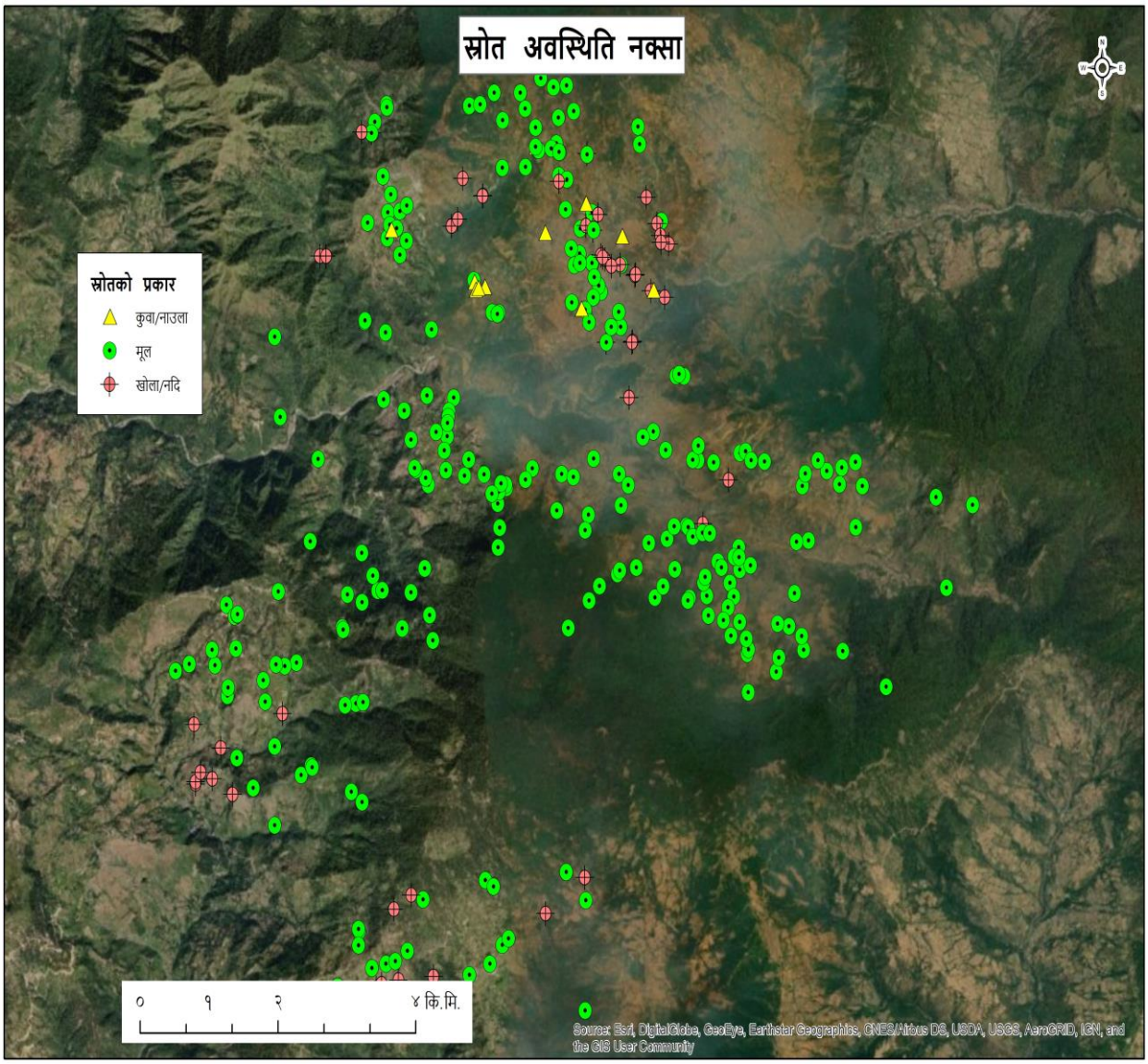

चित्र नं. ८ : गाउँपालिकामा उपलब्ध जलस्रोतहरुको अवस्था विश्लेषण

३.१.१ जलस्रोतको संख्या तथा प्रकारका आधारमा विश्लेषण

गाउँपालिकामा हाल प्रयोगमा रहेका तथा भविष्यमा प्रयोग हुनसक्ने जलस्रोतको अवस्थाको प्राविधिक विश्लेषण गर्दा यस सायलगाउँपालिकामा जम्मा ६४२ वटा पानीका स्रोतहरु उपलब्ध रहेका छन् । उक्त स्रोतहरुमध्ये ५०७ वटा मूलहरु, ११० वटा नदि तथा खोला खोल्सिहरु र बाँकी २५ वटा ढुङ्गे धारा, नौला तथा कुवाहरु रहेका छन । अवस्थित पानीका स्रोतहरुको हिसावले हेर्दा सबभन्दा बढी जलस्रोतहरुको संख्या वडा नं. १ मा रहेका छन भने सबभन्दा कम वडा नं. ५ मा रहेको देखिन्छ । चित्र नं. ९ मा उक्त जलस्रोतहरुको प्रकारको आधारमा विश्लेषण गरिएको छ भने वडागत विवरण तलको तालिका नं. ९ मा उल्लेख गरिएको छ । उपलब्ध जलस्रोतहरुको थप विस्तृत विवरण अनूसूची ७ मा उल्लेख गरिएको छ ।

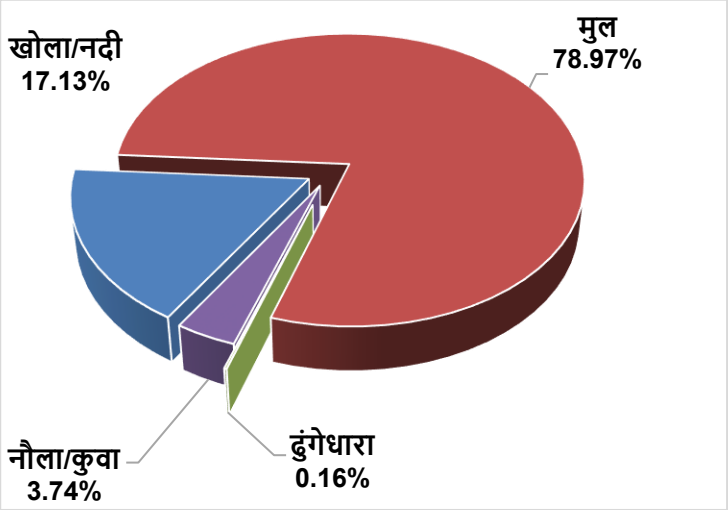

चित्र नं. ९ : जलस्रोतहरुको उलब्धता र प्रकारका आधामा विश्लेषण

तालिका नं. ९ : वडागत रुपमा जलस्रोतहरुको प्रकारका आधारमा विश्लेषण

श्रोतका प्रकारहरु	श्रोत संख्या (वडागत)						जम्मा संख्या
	१	२	३	४	५	६	
खोला/नदी	२७	३८	२१	३	०	२१	११०
मुल	१३१	७७	९७	८२	५६	६४	५०७
ढुंगेधारा	०	०	०	०	०	१	१
नौला/कुवा	१०	११	३	०	०	०	२४
जम्मा	१६८	१२६	१२१	८५	५६	८६	६४२

स्रोत : साबिकका गाविस स्तरीय जलउपयोग गुरुयोजनाहरुको प्रतिवेदन विश्लेषण (२०६८–२०७५)

३.१.२ जलस्रोतहरुको क्षमता आधारमा विश्लेषण

यस गाउँपालिकामा विद्यमान अवस्थामा रहेका मूलहरुको उपलब्ध पानीको परिमाणको हिसाबले प्राविधिक विश्लेषण गर्दा मापन योग्य भएका जम्मा मूलहरु मध्ये करिव ३२% मूलहरुमा पानीको बहाव ०.१ लिटर प्रति सेकेन्ड वा सो भन्दा कम रहेको छ, ३३% मूलहरुमा ०.१ देखी ०.५ सम्म प्रति सेकेन्ड, १३% मूलहरुमा ०.५ देखी १ लिटर प्रति सेकेन्ड सम्म रहेको छ भने बाँकी २२% मूलहरुमा मात्र पानीको बहाव १ लिटर प्रति सेकेन्ड वा सो भन्दा बढी पाईएको छ । चित्र नं १० मा विद्यमान स्रोतहरुको क्षमता विश्लेषण गरिएको छ र तालिका नं. १० मा वडा अनुसारको विवरण

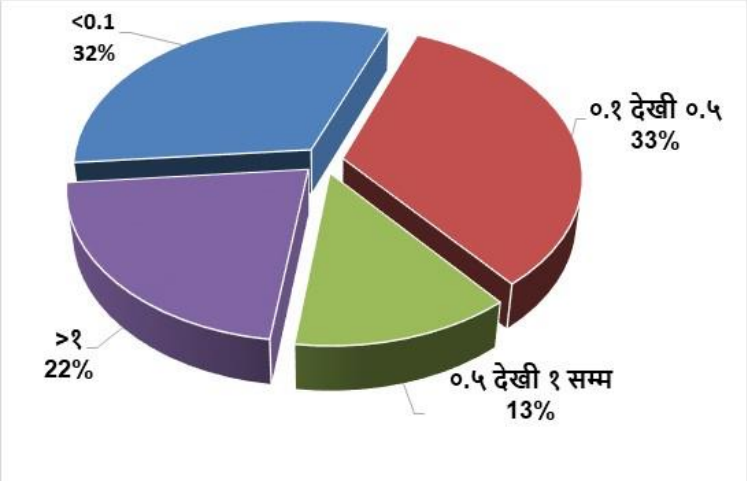

चित्र नं. १० : जलस्रोतहरुमा उपलब्ध पानीको परिमाण विश्लेषण

उल्लेख गरीएको छ भने उक्त मूलहरुको थप विस्तृत प्राविधिक तथा सामाजिक विवरण अनुसूची नं. ७ मा उल्लेख गरिएको छ ।

तालिका नं. १० : वडागत रुपमा पानीका **स्रोतहरु**को क्षमता विश्लेषण

श्रोतको क्षमता (लि.प्र.से.)	श्रोत संख्या (वडागत)						जम्मा संख्या
	१	२	३	४	५	६	
< 0.1	८५	४१	०	२३	२७	३१	**२०७**
०.१ देखी ०.५	५०	४६	२७	३१	१९	४०	**२१३**
०.५ देखी १ सम्म	१३	१९	२३	१७	६	६	**८४**
> १	२०	२०	७१	१४	४	९	**१३८**
जम्मा	**१६८**	**१२६**	**१२१**	**८५**	**५६**	**८६**	**६४२**

स्रोत : साबिकका गाविस स्तरीय जलउपयोग गुरुयोजनाहरुको प्रतिवेदन विश्लेषण (२०६८–२०७५)

३.१.३ जलस्रोतहरुको अवस्थितिका आधारमा विश्लेषण

गाउँपालिकामा रहेका विद्यमान स्रोतहरुको सम्भावित प्रयोजनलाई यकिन गर्नको लागि सामाजिक तथा प्रविधिक अध्ययनको क्रममा हरेक स्रोत र मुख्य बस्तीहरुको अवस्थित उचाई पनी मापन गरिएको थियो । प्रत्येक विद्यमान स्रोतहरुको अवस्थित उचाई र उपलब्ध क्षमता मापनबाट स्रोतहरुको सम्भावित प्रयोजन र समेट्न सकिने वस्तीहरुको यकिन गरी योजनाहरुमा स्रोतहरुको बाँडफाड तथा क्षेत्रगत योजनाहरु तर्जुमा गरिएका छन । यस गाउँपालिकामा रहेका विद्यमान स्रोतहरुको अवस्थित उचाईको माध्यमबाट विश्लेषण गर्दा सर्वेक्षण गरिएका जम्मा ६४२ वटा विद्यमान स्रोतहरु मध्ये करिब ७७% स्रोतहरु समुद्रसतहदेखी १५०० मिटर भन्दा माथिको उचाईमा अस्थित रहेका छन् , २२% स्रोतहरु ५०० देखी १५०० मिटर सम्मको उचाईमा अवस्थित छन र बांकी १ % स्रोतहरु ५०० मिटर सम्मको उचाईमा अवस्थित छन । उक्त विद्यमान स्रोतहरुको अवस्थिति विश्लेषण माथिको चित्र नं. ११ मा र र वडागत विवरण तलको तालिका नं. ११ मा उल्लेख गरिएको छ भने प्रत्येक स्रोतहरुको थप विस्तृत अनुसूची नं. ७ मा उल्लेख गरिएको छ ।

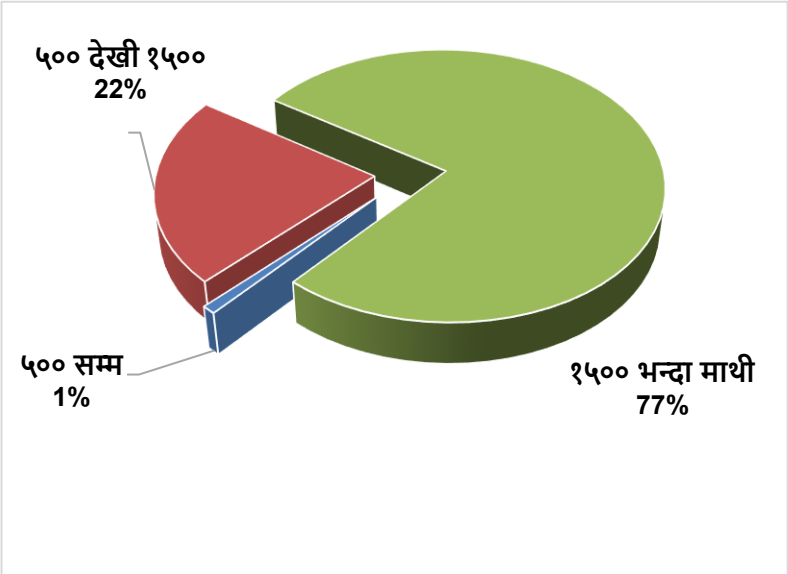

चित्र नं. ११ : जलस्रोतहरुको अवस्थिति तथा उचाइका (मि) आधारमा विश्लेषण

तालिका नं. ११ : वडागत रुपमा जल**स्रोतहरु**को अवस्थिति विश्लेषण

श्रोतको उचाई (मि.)	श्रोत संख्या (वडागत)						जम्मा संख्या
	१	२	३	४	५	६	
५०० सम्म	५	१	०	०	०	०	६
५०० देखी १५००	८१	१७	५	११	१६	१२	१४२
१५०० भन्दा माथी	८२	१०८	११६	७४	४०	७४	४९४
जम्मा	**१६८**	**१२६**	**१२१**	**८५**	**५६**	**८६**	**६४२**

स्रोत : साबिकका गाविस स्तरीय जलउपयोग गुरुयोजनाहरुको प्रतिवेदन विश्लेषण (२०६८–२०७५)

३.१.४ जलस्रोतहरुको गुणस्तरका आधारमा विश्लेषण

यस गाउँपालिकामा मापन गरिएका मुहानहरुको गुणस्तर लाई विश्लेषण गर्दा अधिकांश मुहानहरुमा राम्रो गुणस्तर पाईएको छ, जस अन्तरगत जम्मा ६४२ वटा स्रोतहरुमध्ये २३१ वटा (३८%) मुहानहरुमा पानीको गुणस्तर राम्रो तथा सुरक्षित पाईएको छ । त्यसैगरी ३७१ वटा (६०%) मुहानहरुमा ठिकै तथा स्वीकार्य र बाँकी , १० वटा (२%) मुहानहरुमा पानीको गुणस्तर नराम्रो अथवा सुधार गर्नुपर्ने देखिएको छ । त्यसैले भविष्यमा खानेपानी प्रयोजनका लागि मुहानहरुको प्रयोग गर्दा मुहान तथा पानीको गुणस्तरलाई ध्यान दिई योजनाहरुको निर्माण गर्नुपर्ने तथा उपभोक्ताहरुलाई पनी सचेतीकरण गर्नुपर्ने देखिन्छ । सुरक्षित गुणस्तर भएका मुहानहरुलाई पिउनको लागि प्रयोगमा ल्याउनु पर्ने देखिन्छ भने नराम्रो गुणस्तर भएका मुहानहरुलाइ सिँचाइ तथा अन्य उर्जा प्रयोजनको लागि प्रयोग गर्नुपर्ने देखिन्छ । जलस्रोतहरुको गुणस्तरको विश्लेषण माथिको चित्र नं. १२ मा उल्लेख गरिएको छ भने वडागत रुपमा रहेका जलस्रोतहरुको थप विस्तृत विवरण तालिका नं. १२ र **अनुसुची** नं. ७ मा उल्लेख गरिएको छ ।

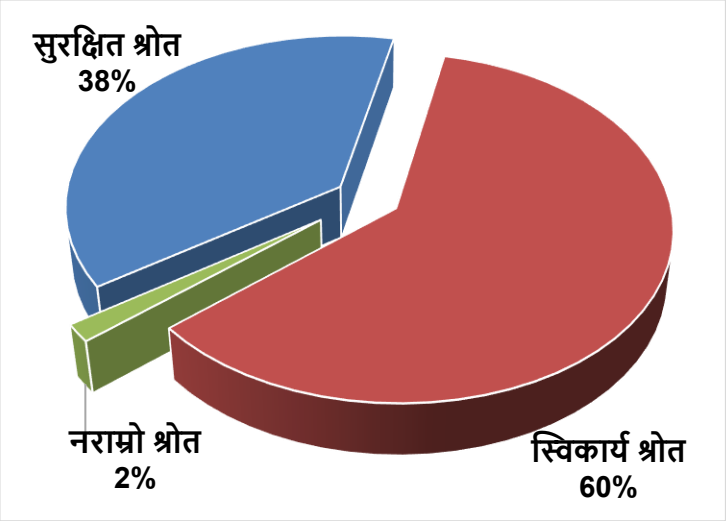

चित्र नं. १२ : जलस्रोतहरुमा उपलब्ध पानीको गुणस्तर विश्लेषण

तालिका नं. १२ : वडागत रुपमा जल**स्रोतहरु**को गुणस्तर विश्लेषण

श्रोतको गुणस्तर	श्रोत संख्या (वडागत)						जम्मा संख्या
	१	२	३	४	५	६	
सुरक्षित श्रोत	०	५०	११	६८	४६	५६	**२३१**
स्विकार्य श्रोत	१६८	६७	११०	१७	९	२	**३७१**
नराम्रो श्रोत	०	९	०	०	१	२८	**१०**
जम्मा	**१६८**	**१२६**	**१२१**	**८५**	**५६**	**८६**	**६४२**

स्रोत : साबिकका गाविस स्तरीय जलउपयोग गुरुयोजनाहरुको प्रतिवेदन विश्लेषण (२०६८–२०७५)

३.१.५ जलस्रोतमा विवाद

समुदायमा सामाजिक,राजनीतिक वा आर्थिक कारणले गर्दा विभिन्न किसिमका मूल विवादहरु विद्यमान रहेका पाइन्छन् । जलउपयोग गुरुयोजना तयारीको क्रममा प्राविधिक एबं सामाजिक विश्लेषण गर्दा स्थानीय समुदायको सहयोगमा यस गाउँपालिकामा कूल ६४२ वटा पानीका स्रोतहरुको पहिचान गरिएको थियो । स्रोत पहिचानको समयमा यी स्रोतहरुमा विवाद छ/छैन भनी एकिन गरिएको थियो । विवाद कम गर्न पानीको उपयोग सम्बन्धी योजनाहरु बनाउदा सहभागीतात्मक योजना तर्जुमा प्रक्रियालाई ध्यान दिइएको छ । भविश्यमा योजना निर्माण अथवा सञ्चालन गर्नको लागि मुहानमा हुने सक्ने विवादलाइ समेत कम गर्न स्थानीय समुदायको सहयोग, सहभागीतामा र स्थानीय जनप्रतिनिधिहरुको वडा तथा गाउँपालिकास्तरीय योजना तर्जुमा कार्यकाशाला गोष्ठि स्तरमै व्यापक छलफल गरी प्रायजसो स्रोतहरु विवादरहित पार्ने प्रयास गरिएको थियो जस अर्न्तगत जलस्रोत ऐन कानुनका प्रावधानहरुलाई समेत मध्यनजर गरी योजना तर्जुमा प्रकृया सम्पन्न गरिएको थियो । सर्बेक्षणको क्रममा केबल ९ वटा मुलहरुमा समान्य बिबाद रहेको तथ्यांकले देखाउछ । उक्त श्रोतहरुको बिस्तृत विवरण अनुसुचि नं. ७ मा उल्लेख गरिएको छ ।

३.२ विद्यमान खानेपानी, सरसफाइ तथा स्वच्छताको अवस्था विश्लेषण

३.२.१ विद्यमान खानेपानी योजनाहरु, लाभान्वित घरधुरी तथा सञ्चालन अवस्था

यस गाउँपालिकामा जम्मा ७४ वटा पाइप प्रणालीमा आधारित खानेपानी योजनाहरु विभिन्न निकायहरुको सहयोगमा बिभिन्न समयमा सम्पन्न भई सञ्चालनमा रहेको देखिन्छ । तथ्याकंले वडा नं २ मा सबै भन्दा बढी आयोजनाहरु र वडा नं ४ र ५ मा सबै भन्दा कम खानेपानी आयोजनाहरु निर्माण भएको देखिन्छ । उक्त योजनाहरुपनि निर्धारित प्राविधिक मापदण्ड अनुसार निर्माण नहुनु तथा उचित सञ्चालन व्यवस्थापन एबं कमजोर मर्मत सम्भारका कारणले केही योजनाहरु योजनाहरु आंशिक रुपमा मात्र सञ्चालित रहेका छन । सञ्चालनमा रहेका योजनाहरुलेपनि योजना क्षेत्रका सबै घरधुरीहरुलाई नियमित सेवा दिन नसकेको अवस्था विद्यान छ । यसकारण आगामी दिनहरुमा यस गाउँपालिकामा सेवा नपुगेको क्षेत्रमा नयाँ योजनाहरुको निर्माण र सेवा पुगेको क्षेत्रमा विद्यमान योजनाहरुको अवस्था विश्लेषण गरी मर्मत सम्भार तथा दीगोपनाका क्रियाकलापहरु सञ्चालन गर्नुपर्ने देखिन्छ । थप जानकारी अनुसूची १२ मा उल्लेख गरिएको छ ।

३.२.२ विद्यमान खानेपानी योजनाहरुको संस्थागत तथा मर्मत सम्भार व्यवस्थापनको अवस्था

यस गाउँपालिकाका बिभिन्न समयमा तयार पारिएका जलउपयोग गुरुयोजनाको तथ्यांकहरुलाई विश्लेषण गर्दा गाउँपालिकाका करिब ५८% घरधुरीहरु एकपटक विद्यमान खानेपानी योजनाहरुबाट लाभान्वित भएको पाइन्छ तर संरचनाहरुको उचित निर्माण, नियमित सञ्चालन तथा मर्मत सम्भारको अभाव लगायत संचालन व्यवस्थापनको कमिले गर्दा सुविधा स्तर कायम राख्न सकिएको छैन । कुनै पनि योजनाको दीगोपनाको लागि प्राविधिक मापदण्ड आनुसार निर्माण गरिनु एवं नियमित मर्मत सम्भार व्यवस्थापन एउटा प्रमुख आधार हो । मर्मत सम्भारको अभावमा कुनै पनि योजनाले आफ्नो डिजाईन अवधिसम्म सेवा दिन सक्दैन । यस यस गाउँपालिकामा मर्मत सम्भार व्यवस्थापनको अवस्था ज्यादै कमजोर छ । गाउँपालिकामा रहेका ७४ वटा विद्यमान खानेपानी योजनाहरु भए तापनी उक्त योजनाहरुको व्यवस्थापकीय अवस्था तथा मर्मत सम्भारको अवस्था कमजोर नै छ । योजनाहरुको नियमित सञ्चालन तथा व्यवस्थापनका लागि उपभोक्ता समिति दर्ता गराई कार्य सञ्चालन गर्ने, संरचनाहरु प्राविधिक मापदण्ड अनुसार निर्माण गर्ने, नियमित रुपमा पानी शुल्क संकलन, उ.स.को बैठक तथा बार्षिक साधारणसभा लगायत जनसुनवाई जस्ता कार्यक्रमहरु गर्नुपर्ने देखिन्छ । अगामी दिनमा यस गाउँपालिकामा योजनाहरु निर्माण गराउदा उ.स. स्तरमा दीगोपनाको औचित्य गराई योजनामा मर्मत सम्मभार तथा संस्थागत बिकासका क्रियाकलापहरुलाई बढी प्राथमिकता दिनुपर्ने देखिन्छ । उक्त विद्यमान योजनाहरुको सञ्चालन तथा मर्मत सम्भार व्यवस्थापन अवस्थाको थप जानकारी अनुसूची १३ मा उल्लेख गरिएकोछ ।

३.२.३ गाउँपालिका स्तरीय सरसफाइ तथा स्वच्छताको विद्यमान अवस्था

हाल यस गाँउपालिकाका हरेक घरधुरीमा एक पटक सौचालय निर्माण भइ गाउँपालिका नै खुल्ला दिशामुक्त भए तापनी यो तथ्यांक संकलनका बेलासम्मा केही घरधुरीहरुमा सौचालय निर्माणको क्रममा रहेको देखीन्छ । गाउँपालिकामा केही

सामाजिक कुरीतिहरु जस्तैः महिनावारी भएको बेला चर्पी र धारा प्रयोग गर्न नदिने अवस्था रहेको कारणले खोलानालाहरुमा केहि ठाउंमा खुल्ला दिशा देखिने अवस्था रहेको छ । संस्थागत सरसफाइ तथा स्वच्छताको अवस्था विश्लेषण गर्दा विशेषगरि विद्यालयहरुमा चर्पी निर्माण गरिए तापनि उचित व्यवस्थापनको अभावमा विद्यालय वरिपरि खुल्ला दिशा देखिने तथा बालबालिकाहरुलाई चर्पी प्रयोगमा कठिनाई रहेको देखिन्छ । गाउँपालिकाका करिब २३ प्रतिसत भन्दा बढी घरधुरीहरुले पशुपालन गरीराखेको तर गोठेमलको अवस्था भने एकदमै न्यून रहेको पाईन्छ । सरसफाईका अन्य महत्वपुर्ण अंगहरु अन्तरगत भाडासुकाउने चांग र फोहरुफाल्ने खाडलहरु व्यवस्थापन पनी एकदमै न्यून घरधुरीहरुमा देखिन्छ । यसप्रकार आगामी दिनहरुमा यस वडामा घरायँसी तथा व्यक्तिगत सरसफाइका क्रियाकलापहरुमा गाउँपालिका लगायत अन्य सरकोकारवालहरुले प्राथमिकता दिनुपर्ने देखिन्छ । यस यस गाउँपालिकाको समग्र सरसफाइ स्थिति र विभिन्न भागहरुको विद्यमान अवस्था वडागत रुपमा तालिका नं १३ मा उल्लेख गरिएको छ भने टोलस्तरीय विस्तृत विवरण **अनूसूची** ३ मा दिइएको छ ।

तालिका नं. १३ : घरायसी सरसफाइ तथा स्वच्छताको विद्यमान अवस्था

वार्ड न.	जम्मा घरधुरी	जम्मा चर्पीको संख्या		फोहोर फाल्ने खाडल भएको घर संख्या	भाडा सुकाउने चांग भएको घर संख्या	पशुपालन भएको घरसंख्या
		चर्पी भएको जम्मा घर संख्या	चर्पी प्रयोग भएको घरसंख्या			
१	६६५	२९८	२९८	५७	८०	०
२	४८९	३९२	३९१	०	०	०
३	६६८	५९१	५९१	३८५	३९	०
४	६३४	३०६	३०६	१८	११	०
५	६६०	३७२	३७२	४	४	०
६	९०३	९०२	९०२	८	११	८९९
जम्मा	**४०१९**	**२८६१**	**२८६०**	**४७२**	**१४५**	**८९९**

स्रोत : साविकका गाविस स्तरीय जलउपयोग गुरुयोजनाहरुको प्रतिवेदन विश्लेषण (२०६८–२०७५)
(माथि उल्लेखित तथ्याकं साविकको गुरुयोजना तयारी बर्षको भएकाले केही वडाहरुको हालको तथ्यांक यसमा समावेश गरिएको छैन)

३.२.४ संस्थागत तथा विद्यालयहरुको खानेपानी, सरसफाइ तथा स्वच्छताको अवस्था

सरसफाइ तथा स्वच्छता व्यवहार प्रवर्द्धनकालागि विद्यालय तथा संस्थागत सरसफाइ र स्वच्छता कायम हुन अति आवश्यक छ । सरसफाइ तथा स्वच्छता कायम गर्न र व्यवहार परिवर्तनका लागि विद्यालय एउटा महत्व्पूर्ण घर भएको कारणले विद्यालयहरु सरसफाइ र स्वच्छता कायम गर्न संवाहक को रुपमा काम गर्न सक्दछन् । यस गाउँपालिकाको विद्यालयहरुमा भएको खानेपानी तथा सरसफाइको अवस्थालाई विश्लेषण गर्दा गाउँपालिका भरीमा भएको ३६ वटा विद्यालयहरुमध्ये जम्मा २२ वटा विद्यालयहरुमा खानेपानी, ३३ वटामा सौचालयको व्यवस्था र २१ वटा विद्यालयहरुमा फोहर ब्यवस्थापन ब्यवस्था भएको देखिन्छ । अधिकांश विद्यालयहरुमा वालवालिकाको लागि छुट्टाछुट्टै शौचालयहरु निर्माण गरेको देखिन्छ । सरसरि हेर्दा ५१६ विद्यार्थीलाइ पनी एक सौचालयको ब्यवस्था देखिन्छ जुन राष्ट्रिय मापदण्ड भन्दा धेरै अपुग छ र आगामी दिनमा यस गाउँपालिकामा विकास निर्माणका क्रियाकलापहरु सञ्चालन गर्दा विद्यालय सरसफाइका गतिविधिहरुलाई बिषेश ध्यान दिन जरुरी देखिन्छ । यस गाउँपालिकामा सरकारी कार्यालय अर्न्तगत गाउँपालिका, वडा कार्यालय र स्वास्थ्य चौकीहरु रहेका छन् । कार्यरत सरकारी कार्यालयहरुमा खानेपानी तथा सरसफाइ अवस्था विश्लेषण गर्दा अझै केही सरकारी कार्यालयहरुमा व्यवस्थापन गर्न बाँकी देखिन्छ । यसकारण सरकारी कार्यालय लगायत संघ संस्थाहरुमा आम समुदायको नियमित आवत जावत हुने स्थान भएकाले उक्त कार्यालयमा सुरक्षित सौचालय, खानेपानी तथा फोहर व्यवस्थापनको व्यवस्था मिलाउनु पर्ने देखिन्छ । विद्यालय र संस्थागत खानेपानी तथा सरसफाई सम्बन्धि थप विस्तृत विवरण **अनुसूची** ६ मा उल्लेख गरिएको छ ।

३.२.५ स्वास्थ्य संस्था तथा क्लिनिक

यस गाउँपालिकामा भएका स्वास्थ्य संस्थाहरुवाट संकलन गरेको तथ्यांकहरुलाई विश्लेषण गर्दा गाउँपालिका भरिमा पानीजन्य विभिन्न रोगहरुबाट प्रभावित भई स्वास्थ्य संस्थावाट करिब १३६६ बिरामीहरुले उपचार तथा उपयुक्त परामर्श लिएको अवस्था तथ्यांक विश्लेषणले देखाउछ । परामर्श लिएका बिरामीहरुमध्ये सबैभन्दा बढी आउमासी, जुका र बिभिन्न खाले झाडापखाला र रगतमासी बाट प्राभावित भएको देखिन्छ । यी प्रभावितहरुमा पुरुष भन्दा महिला बढी देखिन्छ । गाउँपालिकाको वडा नं. २ र ३ मा सबै भन्दा बढी विरामीहरु देखिएका छन् । प्रायःजसो पानीजन्य रोगहरुको प्रकोप देखिएका कारण पिउने पानीको व्यवस्थापनलाई बिषेश ध्यान दिनुपर्ने देखिन्छ। साथै उक्त रोगहरुको व्यवस्थापन तथा रोकथामका लागि गाउँपालिकामा, चर्पिको नियमित प्रयोग, हरेक घरधुरी तथा संघसंस्थाहरुमा साबुनपानीले हात धुने स्थानको व्यवस्थापन , आम जनचेतना, आनीबानीमा परिवर्तन लगायत पुर्ण सरसफाईका क्रियाकलापहरु सञ्चालन गर्नुपर्ने देखिन्छ। गाउँपालिकामा विद्यमान बिभिन्न रोगहरुको अवस्था विश्लेषण चित्र नं १३ मा र वडागत थप विस्तृत विवरण तालिका नं. १४ र अनुसुचि नं. ८ मा उल्लेख गरिएको छ।

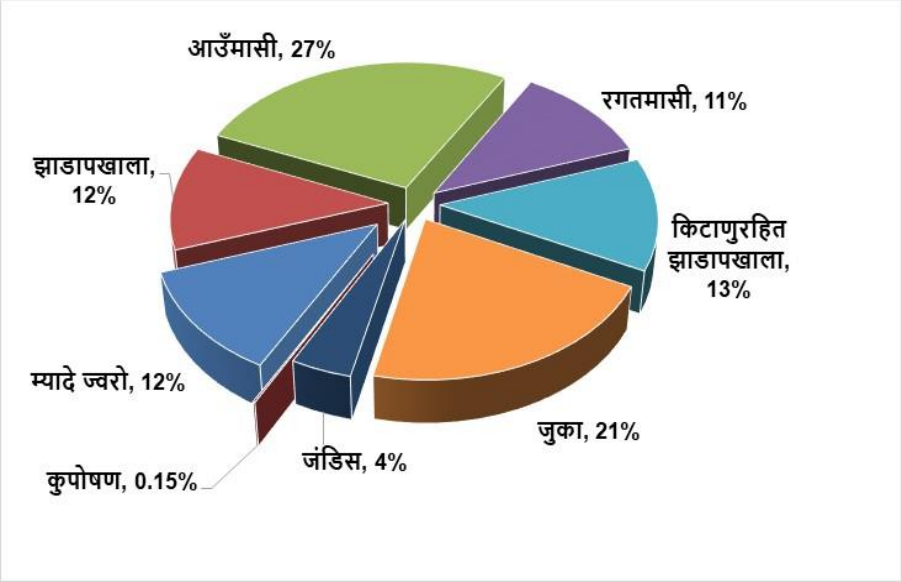

चित्र न. १३ : बिभिन्न रोगहरु सम्बन्धी स्वास्थ्य संस्थाहरुको तथ्यांक बिश्लेषण

तालिका नं. १४ : स्वास्थ्य संस्थावाट उपचार तथा परामर्श लिएका विरामी संख्या र रोगहरुको अवस्था

ICD Code	रोगको नाम	जम्मा बिरामी संख्या		
		महिला	पुरूष	जम्मा
A01	म्यादे ज्वरो	८६	७८	१६४
A09	झाडापखाला	१०५	५५	१६०
A06	आउँमासी	१८९	१७७	३६६
A03	रगतमासी	७९	७६	१५५
K52	किटाणुरहित झाडापखाला	८३	९१	१७४
A00	हैजा	०	०	०
B82	जुका	१६०	१२९	२८९
R17	जंडिस	१६	४०	५६
A64	यौनजन्य रोगहरु	०	०	०
B24	HIV/AIDS	०	०	०
E46	कुपोषण	१	१	२
जम्मा		७१९	६४७	१३६६

स्रोत : साबिकका गाविस स्तरीय जलउपयोग गुरुयोजनाहरुको प्रतिवेदन विश्लेषण (२०६८–२०७५)

३.२.६ खानेपानीको वर्तमान अवस्था तथा पहुँच

यस गाउँपालिकाको बिभिन्न मितिमा तयार पारिएका जलउपयोग गुरुयोजनाको प्रतिवेदनहरुलाई विश्लेषण गर्दा गाउँपालिकाभरी बिभिन्न सरकारी तथा गैर सरकारी निकायहरुको सहयोगमा ठुला साना गरी करिब ७४ वटा खानेपानी योजनाहरु निर्माण गरेको देखिन्छ । उक्त योजनाहरुवाट निर्माणका क्रममा गाउँपालिकाका करिब ५८% घरधुरीहरु लाभान्वित भएतापनी हाल उक्त घरधुरीहरुले आंशिक रुपमा मात्र सुविधा पाईराखेको देखिन्छ । योजना निमार्ण भए तापनी उचित आम सचेतना तथा मर्मत संभारको अभाव, र उपभोक्ता समितिको कम प्रभावकारिता/क्रियाशिलताका कारण उक्त योजनाहरुबाट उपयुक्त सुबिधा स्तर हासिल गर्न नसकेको अवस्था विद्यमान छ । जलउपयोग गुरुयोजना निर्माणको बेलाको तथ्याकंलाई विश्लेषण गर्दा कूल घरधुरी मध्ये करिब २% घरधुरीहरुले अझै नौला/कुवा र ,५% घरधुरीहरुले नदी/खोला तथा कुलोको पानी पिउनको लागि प्रयोग गरिरहेको पाईन्छ जुन गुणस्तरको माध्यमबाट नराम्रो मानिन्छ। व्यवस्थित योजनाको धाराबाट पानी उपभोग गर्ने घरधुरीहरुकोपनी सुबिधास्तर पुर्ण रुपमा राम्रो देखिदैन । पालिकाको ठुलो जनसंख्या (२९%) अझै पनि मुल तथा ढुङ्गे धाराहरबाट पानी उपभोग गरिरहेको देखिन्छ । चित्र नं. १४ विद्यमान खानेपानीको अवस्था विश्लेषण गरिएको छ र वडागत अनुसारको तथ्यांक तालिका नं. १५ मा दिईएको छ भने टोल स्तरीय पानी उपभोगको विस्तृत विवरण **अनुसूची** १० दिइएको छ

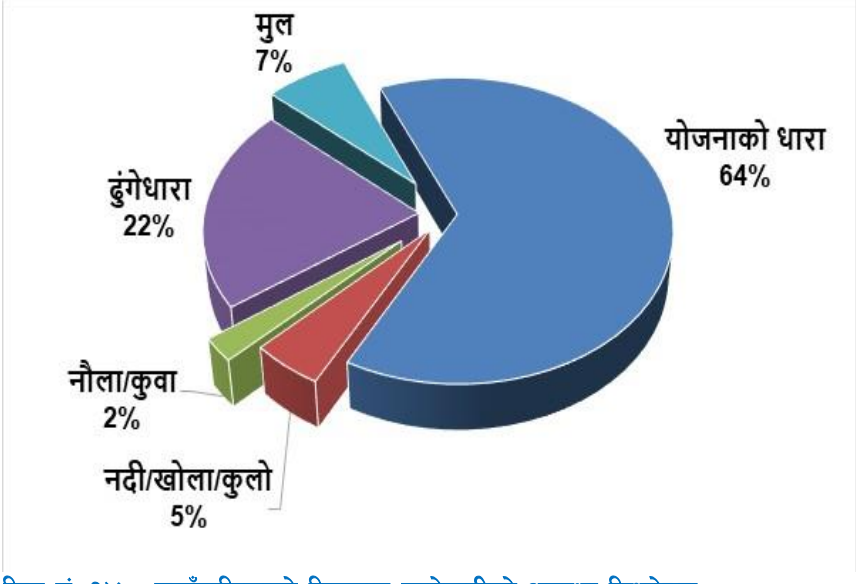

चित्र नं. १४ : गाउँपालिकाको विद्यमान खानेपानीको अवस्था विश्लेषण

तालिका नं. १५ : वडागत रुपमा खानेपानी उपयोगको वर्तमान अवस्था

वडा नं.	वर्तमान प्रयोग (प्राथमिक स्रोत					जम्मा घरधुरी
	योजनाको धारा	नदी/खोला/कुलो	नौला/कुवा	ढुंगेधारा	मुल	
१	४१६	१९४	४५	०	१०	६६५
२	४४८	१	२५	०	१५	४८९
३	६२७	१	०	०	४०	६६८
४	२९६	०	०	२७३	६५	६३४
५	३६५	०	०	१४२	१५३	६६०
६	४२६	०	२८	४४९	०	९०३
जम्मा	२५७८	१९६	९८	८६४	२८३	४०१९

स्रोत : साबिकका गाविस स्तरीय जलउपयोग गुरुयोजनाहरुको प्रतिवेदन विश्लेषण (२०६८–२०७५)

३.२.७ विद्यमान खानेपानी प्रयोगको सुबिधास्तर विश्लेषण

कुनैपनी समुदाय भित्र बसोबास गर्ने घरधुरीहरुको खानेपानीको बर्तमान उपभोगको अवस्था वा खानेपानी उपलब्धताका आधारमा सहज वा असहज के-कस्तो छ भनी जनाउनुलाई सुबिधास्तर वा कठीनता (Hardship) भन्ने गरिन्छ । जलउपयोग गुरुयोजना निर्माण गर्दा हरेक घरधुरीहरुको विद्यमान पानी उपभोगका दृष्टीकोणले अध्ययन गरी समुदायहरुको विद्यमान सुबिधास्तर वा कठीनता अंक निर्धारण गरिन्छ । सुबिधास्तर निर्धारणले एकातिर बर्तमानमा समुदायको खानेपानी, सरसफाई तथा स्वच्छताको अवस्था आँकलन गर्न सकिन्छ भने अर्कोतर्फ गुरुयोजनाको सिद्धान्त बमोजिम भविष्यमा योजना तर्जुमा गर्दा पानीको न्यायोचित वितरण गर्न समेत मदत पुग्दछ । निम्न सुचकहरुको विश्लेषण बाट विद्यमान खानेपानीको यकिन गरिन्छ ।

सुबिधास्तर निर्धारणका सुचकहरु :

सुबिधास्तर निर्धारणका लागि ४ वटा सुचकहरु (QARQ) को समुदायस्तरमा अध्ययन गरिन्छ ।

१) उपलब्ध पानीको परिमाण (Quantity)

२ औसत पानी भर्न लाग्ने समय (Accessibility to the water sources/ Fetching time)

३) स्रोतको विश्वसनियता (Reliability)

४) पानीको गुणस्तर (Quality)

घरधुरीहरुमा खानेपानी उपभोगको सुबिधास्तर वा कठिनता स्तरकाको विश्लेषण माथि उल्लेखित सुचकहरुको आधारमा गुरुयोजना तयारीको तेश्रो चरण (अध्ययन चरण) मा गर्ने गरिन्छ। यस गाउँपालिकाको गुरुयोजना तयारी गर्दा गुरुयोजना सहजकर्ताहरुले उप जलाधार क्षेत्र वा साबिकका गुरुयोजनाहरुको तथ्यांकलाई वडास्तरीय बैठकमा समिक्षा गरी सहभागितात्मक लेखाजोखाको माध्यमवाट समुदायका घरधुरीहरुले वर्तमानमा प्रयोग गरीराखेको धारा, नौला, कुवा, खोला, कुलो तथा नदी आदी को यकिन गरी खानेपानी सुबिधालाई तलको तालिकाकामा उल्लेखित सुचकहरुका आधारमा पत्ता लगाई घरधुरी तथा बस्तीहरुको विद्यमान खानेपानीको सुबिधास्तर निर्धारण गरेको छ ।

तालिका नं. १६ : खानेपानीको विद्यमान सुविधास्तर वर्गिकरण तथा विश्लेषण गर्ने सूचकहरु

सुविधा स्तर	सुचक १	सुचक २	सुचक ३	सुचक ४
	परिमाण (लिटर/ब्यक्ति/ दिन)	औसत पानी भर्ने समय (मिनेट)	विश्वसनियता (महिना/बर्ष))	पानीको गुणस्तर
पहिलो (राम्रो) **(SL-1*)**	४५ भन्दा बढी	१५ मि.भन्दा कम	१२ महिना	संरक्षित र सुरक्षीत श्रोत
दोश्रो (औसत) **(SL-2*)**	४५ भन्दा कम तर २५ भन्दा बढी	१५ भन्दा बढी तर ३० मि. भन्दा कम	१२ भन्दा कम तर ११ भन्दा बढी	स्वीकार्य श्रोत
तेश्रो (नराम्रो) **(SL-3*)**	२५ भन्दा कम	३० मि. भन्दा बढी	११ भन्दा कम	नराम्रो श्रोत

SL: Service Level

माथी उल्लेख गरिएका सुचकहरुलाई एकमुष्ट विश्लेषण गरि समुदायको विद्यमान खानेपानी उपभोगको अवस्थालाई एकिन गर्ने गरिन्छ । उल्लेखित सुचकहरु मध्ये कुनै एक सुचक कमजोर देखिन गएमा सम्बन्धित बस्तीको समग्र खानेपानीको सुबिधाका हिसाबले कमजोर छ भनी आकलन गर्न सकिन्छ। यस गाउँपालिकाको जलउपयोग गुरुयोजना समायोजनाका समयको सुबिधास्तरलाई विश्लेषण गर्दा गाउँपालिकाका करिब ३४ प्रतिसत घरधुरीहरुले अझै कठिन तथा नराम्रो सुविधास्तर उपभोग गरिराखेको अवस्था तथ्यांक विश्लेषणले देखाउछ । त्यासैगरी करिब २७ प्रतिसत

घरधुरीहरुले स्वीकार्य सुबिधास्तर उपभोग गरिराखेका छन भने ३९ प्रतिसत घरधुरीहरुले मात्र राम्रो तथा निर्धारित मापदण्ड अनुसारको सुविधास्तर उपभोग गरिराखेको अवस्था देखिन्छ । घरधुरीहरुको बिद्यमान सुबिधास्तर प्रायजसो खानेपानी संचालन ब्यवस्थापनमा आएको कमजोरी, योजनाहरुको दिगो सञ्चालन ब्यवस्थापनको कमजोरी लगायत जलबायु परिबर्तनका कारणबाट देखिन आएको असरबाट पनी सेवास्तरमा कमि आएको प्राप्त तथ्यांकले देखाउछ । उक्त आवस्थाको विश्लेषण चित्र नं. १५ मा उल्लेख गरिएको छ । यस गाउँपालिकाका घरधुरीहरुको आधार बर्ष र गुरुयोजना निर्माण समायोजन गर्दाको घरधुरी र सुविधास्तर तलको तालिका नं १७ मा उल्लेख गरिएको छ भने बस्ती अनुसारको थप विस्तृत विवरण अनुसूची नं ११ मा उल्लेख गरिएको छ ।

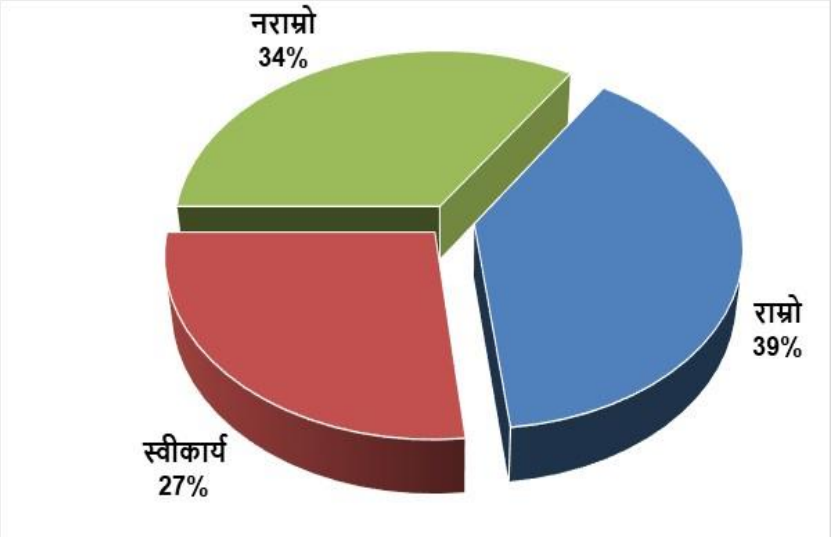

चित्र नं. १५ : घरधुरीहरुको बद्यमान खानेपानीको सुबिधास्तर विश्लेषण

तालिका नं. १७ : गाउँपालिकाको आधार बर्ष र गुरुयोजना समायोजन समयको घरधुरी र सुबिधास्तर

वडा नं.	आधार बर्षको घरधुरी तथा सुविधास्तर (२०६८-२०७५)				हालको घरधुरी तथा सुविधास्तर (२०७५)			
	जम्मा घरधुरी	राम्रो	स्वीकार्य	नराम्रो	जम्मा घरधुरी	राम्रो	स्वीकार्य	नराम्रो
१	६६५	४२६	२१	२१८	७२९	११८	६८	५४३
२	४८९	०	२९२	१९७	४८९	०	२९२	१९७
३	६६८	५०४	१६२	२	६६८	५०४	१६२	२
४	६३४	३२४	२१७	९३	६३४	४२०	९७	११७
५	६६०	३०३	१५१	२०६	६६०	३७८	८८	१९४
६	९०३	०	५४१	३६२	९०३	१७७	३८४	३४२
जम्मा	४०१९	१५५७	१३८४	१०७८	४०८३	१५९७	१०९१	१३९५

स्रोत : जलउपयोग गुरुयोजनाहरुको समिक्षा तथा समायोजन २०७५

३.३ विद्यमान सिँचाई योजनाहरुको सञ्चालन तथा मर्मत सम्भारको अवस्था

३.३.१ विद्यमान सिँचाइ योजनाहरुको सञ्चालन अवस्था तथा लाभान्वित घरधुरीहरु

यस गाउँपालिकाको कूल भु-भाग १२२३८.९४ हेक्टर रहेको छ। उक्त भु-भाग मध्ये खेतीयोग्य जमिनको भु-भाग करिव ४९३९.३७ हेक्टर अर्थात ४० प्रतिशत रहेको छ। गाउँपालिकामा हाल सम्म बिभिन्न निकायको सहयोगमा परम्परागत

सिँचाई कुलो ९८ वटा तथा आधुनिक सिँचाई ८ वटा गरी जम्मा १०६ वटा योजनाहरु निर्माण भएका छन । जस मध्ये ३ वटा राम्रो संग संञ्चालित, ९५ वटा आंशिक रुपमा मात्र सञ्चालन र ८ वटा बन्द रहेको देखिन्छ। उक्त योजनाहरुवाट हाल ५५८० घरधुरीका (दोहरिएको) खेतहरु सिंचित भएको देखिन्छ। वडा नं. १ मा एउटै पनि सिंचाई योजना संचालन भएको देखिएन । योजनाहरुमा भएका स्रोतहरुको प्रयाप्तताका कारणले आगामि दिनहरुमा उक्त योजनाहरुको मर्मत सम्भार एवं स्तरोउन्नती गरी थप सिँचाई सेवा क्षेत्र बृद्धि गर्न सकिने सम्भावना प्रवल देनिन्छ। उक्त विद्यमान सिँचाई योजनाहरुको थप विस्तृत विवरण क्रमश **अनुसूची** नं. १४ र १५ मा उल्लेख गरिएको छ।

३.३.२ विद्यमान सिँचाई योजनाहरुको सस्थागत तथा मर्मत सम्भारको अवस्था

यस गाउँपालिकामा विद्यमान अवस्थामा रहेका १०६ वटा सिँचाइ योजनाहरुको संस्थागत तथा मर्मत सम्भारको अवस्था एकदमै कमजोर रहेको छ। कुनैपनी योजनामा दीगो संस्थागत अवधारणा अवलम्बन गरिएको छैन। कुनैपनी योजनाहरुमा उपभोक्ता समिति दर्ता, मर्मत सम्भार कार्यकर्ताको नियुक्ती र नियमित पानी शुल्क को व्यवस्था गरिएको छैन। यसकारण अगामी दिनमा यस गाउँपालिकामा योजनाहरु निर्माण गराउदा गाउँपालिका लगायत अन्य सरोकारबालाहरुले उ.स. स्तरमा दीगोपनाको औचित्य गराई योजनामा मर्मत सम्मभार तथा संस्थागत विकासका क्रियाकलापहरुलाई बढी प्राथमिकता दिनुपर्ने देखिन्छ। उक्त योजनाहरुको सञ्चालन तथा व्यवस्थापनको अवस्था क्रमशः अनुसूची नं. १४ र १५ मा मा उल्लेख गरिएकोछ।

३.३.३ विद्यमान बहुउदेश्यय योजनाहरुको संचालन, सस्थागत तथा मर्मत सम्भारको अवस्था

यस गाउँपालिकामा विद्यमान अवस्थामा ७ वटा बहुउपयोगी योजनाहरु संचालित छन् । यी सबै योजनाहरु परम्परागत सिंचाई र उर्जासंग सम्बन्धित छन् । सबै योजनाको संचालन अबस्था कमजोर भई आसिंक रुपमा मात्र संचालनमा रहेको देखिन्छ। उक्त योजनाहरुको संस्थागत तथा मर्मत सम्भारको अवस्था पनि कमजोर रहेको छ। कुनैपनी योजनामा दीगो संस्थागत अवधारणा अवलम्बन गरिएको छैन । यसकारण अगामी दिनमा यस गाउँपालिकामा योजनाहरु निर्माण गराउदा गाउँपालिका लगायत अन्य सरोकारबालाहरुले उ.स. स्तरमा दीगोपनाको औचित्य गराई योजनामा मर्मत सम्मभार तथा संस्थागत विकासका क्रियाकलापहरुलाई बढी प्राथमिकता दिनुपर्ने देखिन्छ। उक्त योजनाहरुको योजनागत थप बिस्तृत विवरण अनुसुचि १७ मा उल्लेख गरिएको छ।

३.४ ग्रामीण जलउर्जा

३.४.१ विद्यमान जलउर्जा तथा लाभान्वित क्षेत्रहरु

यस सायल गाउँपालिकामा जलउर्जा क्षेत्रमा गुरुयोजना तयार हुदा सम्म जम्मा ४४ वटा योजनाहरु सम्पन्न भएको देखिन्छ जसमा २ वटा लघुजलबिद्युत् योजना तथा ४२ वटा सुधारीएको पानीघट्ट योजना छन । पानी घट्टहरु मध्ये १८ वटा सुधारीएका र बाँकी २६ वटा परंम्परागत घट्ट योजनाहरु रहेका छन । उक्त योजनाहरु मध्ये २३ योजनाहरु आंशिकरुपमा र अन्य १९ वटा पुर्णरुपमा सञ्चालनमा रहेका छन । सञ्चालनमा रहेका घट्टका योजनाहरुवाट जम्मा ८७२ घरधुरीहरुले कुटानी पिसानीको सेवा लिईराखेका छन भने लघुजलबिद्युत् योजनाको लाभान्वित घरधुरी १४५९ रहेको छ। सञ्चालनमा रहेका योजनाहरुको थप विस्तृत विवरण क्रमशः अनूसुचि नं. १६ र १७ मा उल्लेख गरिएको छ।

३.४.२ विद्यमान जलउर्जा क्षेत्रका योजनाहरुको सञ्चालन तथा मर्मत सम्भारको अवस्था

यस गाउँपालिकामा जलउर्जाको क्षेत्रमा जम्मा ४४ वटा योजनाहरु भएको देखिन्छ। विद्यमान अवस्थामा रहेका पानी घट्टहरु योजनाहरु मध्ये कुनैपनी योजनामा दीगो सञ्चालन तथा मर्मत सम्भारको अभ्यास गरेको देखिदैन। २०६५/६६ मा सम्पन्न भएको २ वटै विद्युत आयोजना आंशिकरुपमा संचालन भएको देखिन्छ। एउटा लघुजलबिद्युत् योजना बाहेक

अरु कुनैपनी योजनाहरुमा नियमित महशुल, मर्मत सम्भार कोष तथा हेरालु तथा अपरेटरको नियुक्ती गरेको देखिदैन । अगामी दिनहरुमामा यस गाउँपालिकामा योजनाहरु निर्माण गराउदा योजनाको दीगोपना, मर्मत सम्मभार तथा संस्थागत विकासका क्रियाकलापहरुलाई बढी प्राथमिकता दिनुपर्ने देखिन्छ। उक्त योजनाहरुको थप विस्तृत विवरण क्रमशः अनूसुचि नं. १६ र १७ मा उल्लेख गरिएको छ ।

३.५ वैकल्पिक तथा नबिकरणीय उर्जा

३.५.१ विद्यमान वैकल्पीक उर्जाको अवस्था

यस गाउँपालिकामा रहेका जम्मा ४०१९ घरधुरीहरुमध्ये करिब ८७७ घरधुरीहरुले उर्जाको श्रोतको लागि नविकरणिय तथा वैकल्पिक उर्जा अर्न्तगत सोलारको प्रयोग गरीराखेको देखिन्छ। वडा नं. ६ का ३ घरधुरीहरुले वायोग्याँसको अभ्यास गरेको देखिन्छ। यसका साथै खाना पकाउन यस गउँपालिकाका शतप्रतिसत घरधुरीहरु दाउरामा मात्र आश्रित रहेतापनि हाल सुधारिएको चूलो प्रयोग गर्ने घरधुरीहरु एकदमै न्यून रहेको देदिन्छ । गाउँपालिका भरीमा जम्मा १२ घरधुरीहरुमा मात्र सुधारिएको चुलो भएको अवस्था विद्यमान तथ्यांक विश्लेषणले देखाउछ । यस गाउँपालिकाको वैकल्पिक उर्जा प्रयोगको वडागत अवस्था तलको तालिका नं. १८ मा र टोल अनुसारको थप विस्तृत विवरण **अनुसूची** नं. ३ मा उल्लेख गरिएको छ ।

तालिका नं. १८ : गाउँपालिकाको वडागत रुपमा वैकल्पिक उर्जा प्रयोगको विद्यमान अवस्था

वडा नं.	जम्मा घरधुरी	सोलार प्रयोग गर्ने घरधुरी	बयोग्याँस प्रयोग गर्ने घरधुरी	सुधारिएको चुलो प्रयोग गर्ने घरधुरी
१	६६५	९९	०	७
२	४८९	३७४	०	०
३	६६८	१७५	०	२
४	६३४	८५	०	२
५	६६०	०	०	१
६	९०३	१४४	३	०
जम्मा	**४०१९**	**८७७**	**३**	**१२**

स्रोत : साबिकको गाविस स्तरीय जलउपयोग गुरुयोजनाहरुको प्रतिवेदन विश्लेषण (२०६८–२०७५)

३.५.२ वातावरण तथा पर्यावरण संरक्षणको विद्यमान अवस्था

यस गाउँपालिकाको कूल भु-भाग १२२३८.९४ हेक्टर रहेको छ र उक्त भु-भाग मध्ये करिब ६० % हिस्सा खेती जमिन बाहेक अन्य प्राकृतिक स्रोतले ओगटेको अवस्थामा छ। करिब २७ % भुभाग वनजंगल तथा झाडीले ओगटेको देखिन्छ । जलबायु परिवर्तनको दिन प्रतिदिनको असरहरु, जनसंख्या बृद्धिदर, खेतीपाती, पशुपालनका कारण वनजंगल क्षेत्र ४% सिमित भएको छ भने अर्कोतर्फ गाउँपालिका क्षेत्रमा नदी कटान, बर्षातको भल, बाडी र पहिरोहरुका कारणले गर्दा वातावरणमा असर गरेको छ। लामो अवधिसम्म जलस्रोतको सेवा लिन र पर्यावरणीय सन्तुलन कायम राख्न जलाधार क्षेत्र, वनजंगल क्षेत्रहरु संरक्षण गर्नु पर्ने देखिन्छ । जलउपयोग गुरुयोजना निर्माणको क्रममा प्राप्त तथ्यांक हेर्दा यस वडामा हालसम्म कुनैपनि वातावरण तथा पर्यावरण सम्बन्धी योजना, क्रियाकलापहरु सञ्चालन नभएको देखिन्छ । यसकारण आगामी दिनमा यस गाउँपालिकामा बातावरण, पर्यावरण तथा जलबायु परिवर्तन अनुकुलन सम्बन्धि योजनाहरुलाई प्राथमिकता निजुपर्ने देखिन्छ ।

३.६ निर्माणाधिन जलस्रोत सम्बन्धी योजनाहरुको वर्तमान अवस्था

जलउपयोग गुरुयोजना समिक्षा तथा समायोजनको समयमा यस गाउँपालिकामा बिभिन्न क्षेत्रलाइ लक्षित गरि जम्मा ४ वटा योजनाहरु निर्माणाधिन अवस्थामा रहेको देखिन्छ । जस अन्तरगत ३ वटा खानेपानी र एउटा सुधारिएको घट्टको योजनाहरु रहेको देखिन्छ । यी योजनाहरु वडाकार्यालय/गाउँपालिका र RVWRMP सहयोगमा सञ्चालनमा रहेको देखिन्छ । उक्त योजनावाट लाभान्वित हुने घरधुरी तथा योजना सम्वन्धि विस्तृत विवरण तालिका नं. १९ मा उल्लेख गरिएको छ भने थप विस्तृत विवरण **अनुसूचि** नं. १९ मा उल्लेख गरिएको छ ।

तालिका नं. १९ : निर्माणाधिन योजनाहरु र लाभान्वित घरधुरी विवरण

क्र. सं.	योजनाको क्षेत्र				जम्मा योजना संख्या	लाभान्वित घरधुरीहरु
	सुधारिएको घट्ट	खानेपानी	सिंचाई	लघु सिंचाई		
१	०	०	०	०	०	०
२	०	०	०	०	०	०
३	०	०	०	०	०	०
४	०	०	०	०	०	०
५	०	०	०	०	०	०
६	१	३	०	०	४	२५८
जम्मा	**१**	**३**	**०**	**०**	**४**	**२५८**

स्रोत : साबिकको गाविस स्तरीय जलउपयोग गुरुयोजनाहरुको समिक्षा तथा समायोजन २०७५

४ अध्याय : परिकल्पना तथा रणनीति

यस सायलगाउँपालिकाको जलउपयोग गुरुयोजनाको समिक्षा तथा समायोजन कार्य स्थानीय जनप्रतिनिधीहरु लगायत विद्यमान सरोकारवालाहरुको व्यापक सहभागिता, सकृयता तथा चरणबद्ध कार्यतालिका अनुसार गाउँकालिकाका बस्तीहरुको वास्तविक अवस्था, विद्यमान स्रोत साधनहरुको सम्भावना तथा वर्तमानको वास्तविक आवश्यकतामा आधारित भई निर्माण गरिएको छ । गाउँपालिकाले पञ्चबर्षीय (आ.ब. २०७५/७६ देखी २०८०/८१) सम्मका लागि क्षेत्रगत रुपमा आवधिक परिकल्पनाहरु (VISION) निर्माण गरि गुरुयोजनाले निर्धारण गरेका योजना तथा कार्यक्रमहरुलाई कार्यान्वयन गर्ने लक्ष्य कायम गरिएको छ । यस सायलगाउँपालिकाले तपसिल बमोजिमका क्षेत्रगत परिकल्पनाहरु तथा योजना प्राथमिकीकरणका आधारहरु योजना तर्जुमा गोष्ठी मार्फत तय गरिएको छ ।

४.१ गाउँपालिकाको क्षेत्रगत परिकल्पना तथा योजना छनौटका आधारहरु

४.१.१ खानेपानी,सरसफाई तथा स्वच्छता क्षेत्रको आवधिक परिकल्पना तथा रणनीतिहरु

परिकल्पना (Vision)

"मुहान देखी मुख सम्म सुरक्षित तथा दिगो खानेपानीको अभियान

टोल टोल बस्ती बस्ती पुर्ण सरसफाई गर्ने सायल गाउँपालिकाको पहिचान"

योजना छनौट तथा प्राथमिकीकरणका आधारहरु (Investment Policy Options)

१. सेवा नपुगेको क्षेत्र तथा अति कठिनतामा रहेका वर्गहरुलाई प्राथमिकता (Hardship)

२. जनसंख्या बृद्धि भईराखेको मुख्य क्षेत्रलाई प्राथमिकता

३. अति गरिब तथा पछाडी पारिएका वर्गहरुलाई प्राथमिकता

४. कम लगानिमा धेरै जनसंख्या लाभान्वित हुने योजनहरुलाई प्राथमिकता

५. लक्षित मापदण्डको सुविधास्तर हासिल गर्ने र सेवा विस्तार गर्नुपर्ने क्षेत्रलाई प्राथमिकता

६. असल ब्यवहार तथा प्रतिबद्धता भएका समुदायहरुलाई प्राथमिकता

४.१.२ सिँचाई तथा जिविकोपार्जन क्षेत्रको आवधिक परिकल्पना तथा रणनीतिहरु

परिकल्पना (Vision)

"बाँझो जमीन सिंचित गरी हरीयाली बढाउ

पकेट क्षेत्र आलु बनाई आलु निर्यात बढाउ"

योजना छनौट तथा प्राथमिकीकरणका आधारहरु (Investment Policy Options)

१. आयआर्जनलाई टेवा पुऱ्याउने तथा प्रती इकाई बढी फाईदा हुने क्षेत्रलाई प्राथमिकता

२. प्रतिव्यक्ति कम लागत र बढी जनसंख्या लाभान्वीत हुने योजनाहरुलाई प्राथमिकता

३. बढी क्षेत्र समेटने तथा सेवा क्षेत्र बृद्धी गर्न सकिने योजनाहरुलाई प्राथमिकता

४. बहुउपयोगी क्षेत्रका योजनाहरुलाई प्राथमिकता

४.१.३ वातावरण तथा पर्यावरण क्षेत्रको आवधिक परिकल्पना तथा रणनीतिहरु

परिकल्पना (Vision)

"पानी जम्ने खाल्डा खनी सुक्ने मुहान बचाउ

हरीयाली कायम गरी जलवायुले हुने असर पाँच बर्षमै घटाउ"

योजना छनौट तथा प्राथमिकीकरणका आधारहरु (Investment Policy Options)

१. मुल संरक्षण (पुर्नधारण, पुर्नभरण, पुन प्रयोग) लाई प्राथमिकता

२. वृक्षारोपणका तथा पहिरो रोकथामका क्रियाकलापलाई प्राथमीकता

३ भु-क्षय रोकथाम तथा वायो इन्जीनीयरीङ जस्ता कृयाकलालाई प्राथमीकता

४.१.४ ग्रामीण जलउर्जा क्षेत्रको आवधिक परिकल्पना तथा रणनीतिहरु

परिकल्पना (Vision)

"जल जमीन र जंगलको स्वमीत्व बुझि खोला खोलामा पानी मिल बनाउ

बिजुलिबाट लघु उद्यम संचालन गरी आयआर्जन बढाउ"

योजना छनौट तथा प्राथमिकीकरणका आधारहरु (Investment Policy Options

१. बढी जनसंख्या लाभान्वीत हुने क्षेत्रका योजनाहरुलाई प्राथमिकता

२. मर्मत सम्भार तथा पुनः सञ्चालन गर्नु पर्ने योजनालाई प्राथमीकता

३. आयआर्जन तथा जिविकोपार्जन लाई टेवा पुऱ्याउने क्षेत्रका योजनाहरुलाई प्राथमिकता

४. लक्षीत वर्गको बसोबास भएको क्षत्रलाई प्राथमिकता

गाउँपालिकाको जलउपयोग गुरुयोजना निर्माणका क्रममा सहभागितात्मक आवश्यकता पहिचान र सामाजिक तथा प्राविधिक विश्लेषणको आधारमा पानीको उपयोग जस्तै खानेपानी, सिँचाई, साना–जलविद्युत, बहुउपयोग र अन्य प्रयोगको लागि जलस्रोतहरुको विश्लेषण गरिएको थियो । यो विश्लेषणले वर्तमान पानीको अवस्था, पानीको मात्रा, व्यवस्थापनको चलन, समस्या र जलश्रोतको संभाव्य उपयोगको वारेमा विस्तृत जानकारी प्रदान गरेको छ । गुरुयोजना निर्माण क्रममा स्थानीय भूगोलमा बसोबास गर्ने जनसमुदाय, क्षेत्रगत विज्ञ जनप्रतिनिधी लगायतका सरोकारवाला व्यक्ति तथा संस्थाहरुलाई सामाजिक–प्राविधिक विश्लेषणको उपलब्धिहरुको वारेमा जानकारी दिने, कार्य योजना तयार गर्ने तथा योजना तर्जुमा तथा प्राथमिकिकरण कार्यशाला गोष्ठीहरु पालिकाका प्रत्येक वडाहरुमा आयोजना गरिएको थियो ।

गुरुयोजना तयारीमा संलग्न सरोकारवालाहरुले बिगतमा जलस्रोत क्षेत्रको अनुभव, उपलब्ध तथ्याङ्क माथीको छलफल तथा महशुसीकरणका आधारमा प्रस्तावित योजना तथा कार्यक्रमहरुको सूची तयार गरेका छन् । वडा स्तरको योजनाहरुको प्राथमिकीकरण पानीको कठिनाई, समावेशी, गरिबी, र सामाजिक स्वीकार्यता आदीको आधारमा गरिएको थियो भने गाउँपालिकास्तरमा योजनाहरुलाई पालिकाको आवधिक परिकल्पना र लगानी नीतिलाई विश्लेषण गरि गरिएको थियो । गुरुयोजनामा प्रस्तावित योजना तथा कार्यक्रमहरुका लागि लाग्ने लागत अनुमान गतविगतका प्राविधिक विश्लेषणहरु र प्रति व्यक्ति लागत का आधारमा तथा योजनाहरुलाई सम्पादन गर्न लाग्ने अनुमानित लागतका आधारमा अनुमान गरिएको छ ।

५ अध्याय : जलउपयोग गुरुयोजना

५.१ गाउँपालिकाको पञ्चवर्षीय तथा आवधिक योजना

यस सायल गाउँपालिकामा विद्यमान जलस्रोतहरु, सामाजिक तथा सांस्कृतिक अवस्था, आर्थिक तथा प्राविधिक पक्षहरुको अध्ययन र छलफल तथा जन आवश्यकतामा आधारित भई जलउपयोग गुरुयोजनाको अभिन्न अंग आवधिक योजना तयार गरिएको हो । आवधिक योजना अर्न्तगत गाउँपालिकाका ६ वटै वडाहरुमा योजना तर्जुमा मार्फत जम्मा सबै क्षेत्रका क्षेत्रगत ५८० योजनाहरु पहिचान गरी प्राथमिकता क्रम सहित गुरुयोजनामा संलग्न गरिएका छन ।

प्रस्तावित योजनाहरुलाई योजनाको प्रकृति, कार्यान्वयनका लागि पर्न सक्ने बाह्य सहयोग, प्रविधि विकल्प, लागत अनुमान आदिलाई आधार मानी बिभिन्न क्षेत्रका क्षेत्रगत योजनाहरुको कार्यान्वयनका लागि गाउँपालिका र वडा स्तर गरि दुई भागमा बिभाजन गरी प्राथमिकता क्रम अनुसारको छुट्टाछुट्टै सूची तयार गरिएको छ । योजना तर्जुमाको समयमा वडा र पालिकाबाट कार्यान्वयन गर्नका लागि पहिचान भएका जम्मा ५८० क्षेत्रगत योजनाहरु मध्ये २४ वटा बहु–उपयोगी योजना, ७५ वटा खानेपानी योजना, १४१ वटा परम्परागत सिंचाई योजना, ८९ वटा लघु सिँचाई योजना तथा २ वटा लघु जलविधुत योजना, ७२ वटा सुधारिएको पानीघट्ट र १७७ बातावरण, पर्यावरण तथा **मूल** संरक्षण क्षेत्रका योजनाहरु रहेका छन । माथि उल्लेखित योजनाहरुमा ३८६ नयां योजनाहरु र १९४ वटा मर्मत सुधारका योजनाहरु प्रस्तावित भएका छन् । उक्त पञ्चवर्षीय योजनाहरुको अनुमानित लागत तथा प्रस्तावित घरधुरीहरुको विश्लेषण तलको चित्र नं. १६ मा गरिएको र थप क्षेत्रगत सारांश विवरण तलको तालिका नं. २० मा राखिएको छ भने पंञ्चबर्षीय योजनाहरुको योजनागत प्राथमिकता अनुसारको विस्तृत सुचि अनुसूची २० देखी २६ सम्ममा उल्लेख गरिएको छ ।

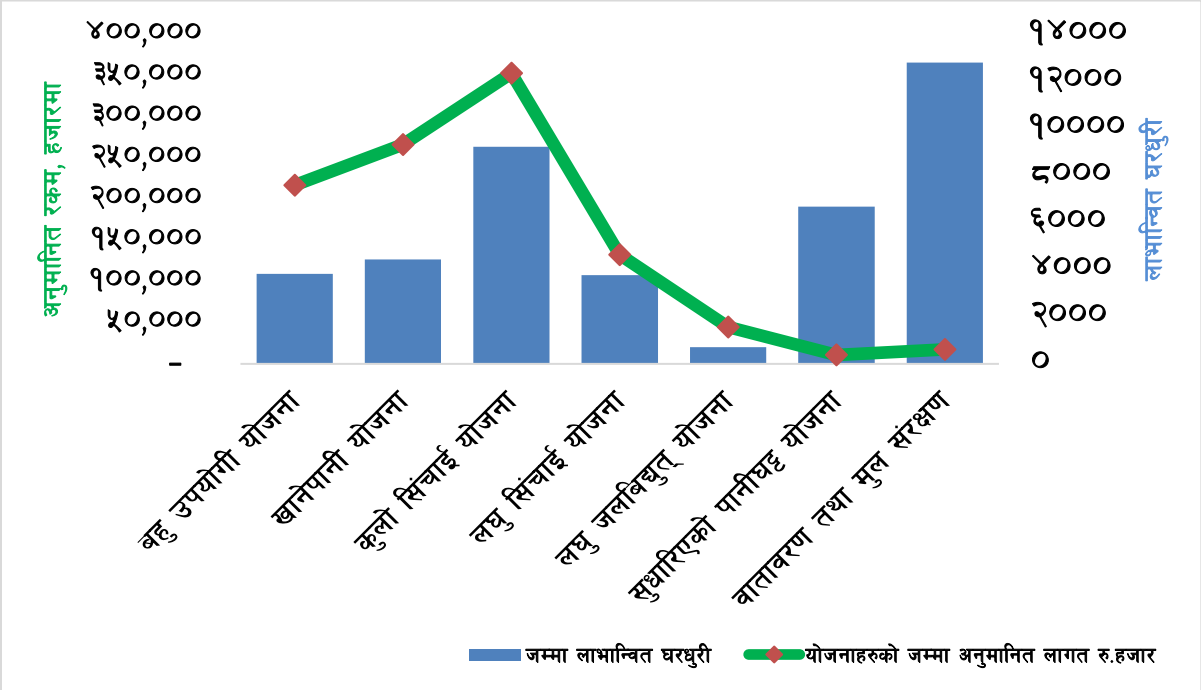

चित्र न. १६ : क्षेत्रगत योजनाहरुको अनुमानित लागत तथा प्रस्तावित घरधुरी विवरण

तालिका नं. २० : पंञ्चबर्षीय योजनाहरुको सारांश विवरण

क्र.स.	योजनाहरुको क्षेत्र / प्रकृति	जम्मा प्रस्तवित योजना संख्या	जम्मा लाभान्वित घरधुरी	योजनाहरुको जम्मा अनुमानित लागत
१	बहु उपयोगी योजना	२४	३८२३	२१७,१००,०००
२	खानेपानी योजना	७५	४४३९	२६६,३४०,०००
३	कुलो सिंचाई योजना	१४१	९२२६	३५२,९४६,०००
४	लघु सिंचाई योजना	८९	३७६७	१३२,६७१,०००
५	लघु जलबिद्युत् योजना	२	७१३	४४,६४०,०००
६	सुधारिएको पानीघट्ट योजना	७२	६६८५	१०,८००,०००
७	वातावरण तथा मुल संरक्षण	१७७	१२८०६	१७,७००,०००
जम्मा		**५८०**	**४१४५९**	**१,०४२,१९७,०००**

स्रोत : साबिकको जलउपयोग गुरुयोजनाको समिक्षा, समायोजन तथा योजना तर्जुमा २०७५

५.१.१ बहुउपयोगी योजना प्रणाली

बहुउपयोगी योजना प्रणालीमा एक भन्दा बढी जलस्रोत विकासका क्रियाकलापहरु समावेश भएका हुन्छन् । यस प्रकारका योजनाले पानीको समुचित उपयोग गरी मूल संरक्षण र जलाधार व्यवस्थापनमा पनी सहयोग गर्दछ । बहुउपयोगी योजनाहरुको व्यवस्थापन बाट कम लगानीमा बढी फाईदा हुने तथा आयआर्जनमा समेत टेवा पुगने अवसर प्राप्त हुन्छ । वडा तथा गाउँपालिकास्तरीय आवश्यकता पहिचान तथा योजना तर्जुमाको समयमा यस गाउँपालिकामा बिभिन्न क्षेत्रलाई लक्षित गरि जम्मा २४ बटा बहुउपयोगी क्षेत्रका योजनाहरु प्राथमिकीकरण गरिएका छन । भावी कार्यान्वयनको लागि उक्त सबै योजनाहरु गाउँपालिकामा नै सिफारिस गरिएका छन् । यी योजनाहरुबाट ३८२३ घरधुरीहरु लाभान्वित हुनेछन् । उक्त योजनाहरुमा प्राय:जसो सिँचाईसंग अरु सेवा क्षेत्रहरु जस्तै खानेपानी, उर्जाको सम्भावना बढी देखिएको छ । वडा नं. २ मा एउटै पनि योजना प्रस्तावित छैनन भने वडा नं. १ मा सबै भन्दा बढी योजना प्रस्तावित भएका छन् । उक्त योजनाहरुको वडागत विवरण तलको तालिका नं. २१ मा उल्लेख गरिएका छ भने प्राथमिकता क्रम अनुसारको सूची र थप विस्तृत विवरण अनुसूची नं २० मा उल्लेख गरिएको छ ।

तालिका नं. २१ : प्रस्तवित बहुउपयोगी योजनाहरुको विवरण

वडा नं.	प्रस्तावित योजनाहरुको संख्या		प्रणालीमा आधारित योजना संख्या			लाभान्वित घरधुरी	अनुमानित लागत
	नयाँ	मर्मत /पुन निर्माण	सिंचाई र सुधारिएको घट्ट	खानेपानी र लघु सिंचाई	सिंचाई र विद्युत		
१	१०	०	६	४	०	१०१६	११,४००,०००
२	०	०	०	०	०	०	००
३	०	५	४	०	१	७४८	५८,९३५,०००
४	४	२	४	०	२	१३०६	११७,५६५,०००
५	०	२	१	०	१	३९८	२७,४००,०००
६	१	०	१	०	०	३५५	१,८००,०००
जम्मा	**१५**	**९**	**१६**	**४**	**४**	**३८२३**	**२१७,१००,०००**

स्रोत : साबिकको जलउपयोग गुरुयोजनाको समिक्षा, समायोजन तथा योजना तर्जुमा २०७५

५.१.२ खानेपानी योजनाहरु

यस गाउँपालिलकाका उपभोक्ताहरुको विद्यमान खानेपानीको सुबिधास्तरलाइ मध्ये नजर गरी गाउँपालिकामा जम्मा ७५ वटा खानेपानीका योजनाहरु प्रस्ताव गरी पञ्चवर्षीय योजनामा समावेश गरिएका छन् । उक्त प्रस्तावित योजनाहरुको भावी कार्यान्वयनका लागि वडा र गाउँपालिका स्तरको छुट्टाछुट्टै प्राथमिकता क्रम निर्धारण गरी ५४ वटा योजनाहरु गाउँपालिकामा सिफारिस गरिएका छन भने बाँकी २१ वटा योजनाहरु वडामा नै सिफारिस गरिएका छन । उक्त योजनाहरुको व्यवस्थापन पश्चात गाउँपालिकाको १ देखी ६ वटै बडाका सतप्रतिसत(दोहरो बस्ती समेत गरी) घरधुरीहरुलाई सफा सुरक्षित खानेपानी उपलब्ध हुने सम्भावना देखिन्छ । प्रस्तावित खानेपानी योजनाबाट नसमेटीएका तथा बाँकी रहन गएका घरधुरीहरुलाई विद्यमान खानेपानी अर्न्तगत मर्मतका योजनाहरुमा समाबेश गरिएको छ । गाउँपालिकामा विद्यमान रहेका तथा प्रस्ताव गरिएका योजनाहरुको दीगो मर्मत सम्मार तथा नियमित सञ्चालन तथा व्यवस्थापन का लागि गाउँपालिकाले यस गुरुयोजनाको आगामी अध्यायमा उल्लेख गरेका विनियमहरुलाई लागु गरि उक्त सवै योजनाहरुलाई प्रकारकारी रुपमा सञ्चालन गर्नुपर्ने देखिन्छ । यसरी तर्जुमा गरिएका योजनाहरुको वडागत विवरण तालिका नं. २२ मा र कार्यान्वयनका लागि वडा र गाउँपालिकामा सिफारिस गरिएका योजनाहरुको प्राथमिकता क्रम अनुसारको सुचि **अनुसूची- २१** मा उल्लेख गरिएको छ ।

तालिका नं. २२ : प्रस्तावित खानेपानी योजनाहरुको विवरण

वडा नं.	प्रस्तावित योजनाहरुको संख्या		प्रणालीका आधारमा योजना संख्या			लाभान्वित घरधुरी संख्या	अनुमानित लागत
	नयाँ	मर्मत/पुन निर्माण/सेवा बिस्तार	पाईप प्रणाली	लिफ्ट	बर्षातको पानी संकलन		
१	११	१४	२५	०	०	१३१५	७८,९००,०००
२	३	७	१०	०	०	४९२	२९,५२०,०००
३	३	५	८	०	०	६८९	४१,३४०,०००
४	६	५	११	०	०	७४६	४४,७६०,०००
५	३	३	६	०	०	२१६	१२,९६०,०००
६	१२	३	१५	०	०	९८१	५८,८६०,०००
जम्मा	**३८**	**३७**	**७५**	**०**	**०**	**४४३९**	**२६६,३४०,०००**

स्रोत : साबिकको जलउपयोग गुरुयोजनाको समिक्षा, समायोजन तथा योजना तर्जुमा २०७५

५.१.३ सिँचाई योजनाहरु

यस यस गाउँपालिकामा सिँचाईको विद्यमान अवस्था विश्लेषण गरी थप आधुनिक तथा परम्परागत सिँचाइका योजनाहरु तर्जुमा गरिएका छन् । जलउपयोग गुरुयोजना समायोजनको क्रममा जम्मा १४१ वटा कुलो सिँचाई योजना (परम्परागत सिँचाई) योजना तर्जुमा गरिएका छन् । प्रस्तावित तर्जुमा गरिएका १४१ वटा परम्परागत सिँचाई आयोजनाहरुबाट गाउँपालिका भरी करिब ३२०८६ रोपनी क्षेत्रफल बराबरका खेतहरु सिंचित हुने र सो बाट ९२२६ (दोहरो घरधुरी समेत गरी) घरधुरीहरु लाभान्वित हुने सम्भावना देखिएको छ । प्रस्ताव गरिएका सबै सिँचाई योजनाहरुमा ८७ वटा नयां र ५४ वटा मर्मत सुधार गर्नुपार्ने देखिन्छ । भावि कार्यान्वयनको लागि उक्त योजनाहरुको आकार र लगानीलाई मध्यनजर गरी ५४ वटा योजनाहरु गाउँपालिकामा र ८७ वटा योजनाहरु वडामा सिफारिस गरिएका छन । उक्त परम्परागत सिँचाई योजनाहरुको वडागत विवरण तालिका नं. २३ मा र प्राथमिकता क्रम अनुसारको सूची **अनुसूची-२२** मा उल्लेख गरिएको छ ।

तालिका नं. २३ : प्रस्तवित सिँचाई कुलो योजनाहरुको विवरण

वडा नं.	प्रस्तावित योजनाहरुको संख्या		लाभान्वित विवरण		अनुमानित लागत
	नयाँ	मर्मत /पुन निर्माण /सेवा बिस्तार	सिंचित रोपानी	घरधुरी(दोहरो घरधुरी समेत गरी)	
१	२५	१२	७४७०	२०१०	८२,१७०,०००
२	५	९	४११६	११५४	४५,२७६,०००
३	८	१३	३६८८	१६२५	४०,५६८,०००
४	१८	१०	७०३२	१२७९	७७,३५२,०००
५	२१	५	६१८०	१८४३	६७,९८०,०००
६	१०	५	३६००	१३१५	३९,६००,०००
जम्मा	**८७**	**५४**	**३२०८६**	**९२२६**	**३५२,९४६,०००**

स्रोत : साबिकको जलउपयोग गुरुयोजनाको समिक्षा, समायोजन तथा योजना तर्जुमा २०७५

त्यसैगरि यस गाउँपालिकाको आयअर्जन तथा जीविकोपार्जनका कृयाकलापहरुलाई लक्षित गरी थप ८९ वटा आधुनिक तथा लघु सिँचाई तर्फका नयां योजनाहरु प्रस्ताव गरिएका छन । उक्त योजनाहरुको व्यवस्थापनपछी करिव ३७६७ (दोहरो समेत गरी) घरधुरीका १२०६१ रोपनी खेतहरुमा सिँचाई तथा आयआर्जनका क्रियाकलापहरु सञ्चालन गर्न सकिने अनुमान गरिएको छ । योजना तर्जुमाको समयमा योजनहरुको लगानी र प्रकृति हेरी जम्मा २० वटा योजनाहरु भावि कार्यान्वयनका लागि गाउँपालिकामा सिफारिस गरिएका छन भने बाँकी ६९ वटा योजनाहरु वडामा नै सिफारिस गरिएका छन । प्रस्तावित लघु सिँचाई योजनाहरुका वडागत विवरण तालिका नं. २७ मा उल्लेख गरिएका छ भने प्राथमिकता क्रम अनुसारको सूची **अनुसूची**- २३ उल्लेख गरिएको छ ।

तालिका नं. २४ : प्रस्तवित लघु सिँचाई योजनाहरुको विवरण

वडा नं.	प्रस्तावित योजनाहरुको संख्या		लाभान्वित विवरण		अनुमानित लागत
	नयाँ	मर्मत /पुन निर्माण /सेवा बिस्तार	सिंचित रोपानी	घरधुरी	
१	२७	०	४४४०	९२८	४८,८४०,०००
२	९	०	७५	१४७	८२५,०००
३	१०	०	२४५	१९४	२,६९५,०००
४	१८	०	११९१	४५६	१३,१०१,०००
५	१२	०	२७५०	६७४	३०,२५०,०००
६	१३	०	३३६०	१३६८	३६,९६०,०००
जम्मा	**८९**	**०**	**१२०६१**	**३७६७**	**१३२,६७१,०००**

स्रोत : साबिकको जलउपयोग गुरुयोजनाको समिक्षा, समायोजन तथा योजना तर्जुमा २०७५

५.१.४ ग्रामीण उर्जा योजना

गाउँपालिकाको विद्यमान उर्जाको अवस्थालाई विश्लेषण गरी गुरुयोजना समायोजनाका क्रममा २ वटा लघु जलविद्युत योजनाहरु प्रस्ताव गरिएका छन । उक्त योजनाहरुको व्यवस्थापन पछी गाउँपालिकाका करिब ७१३ घरधुरीहरुलाई बिजुली बत्तिको सेवा पुर्‍याउन सकिने सम्भावना अनुमान गरिएको छ। उक्त योजनमाहरु मध्ये एउटा योजनालाई मर्मत सम्भार गरी सञ्चालनमा ल्याउन पर्ने देखिन्छ भने बाँकी एउटा योजना नयाँ प्रस्ताव गरेको छ । उक्त २ वटै योजनाहरुलाई भावि कार्यान्वयनका लागि गाउँपालिकामा नै सिफारिस गरिएको छ। उक्त योजनाहरुको वडागत विवरण तलको तालिका नं. २५ मा उल्लेख गरिएका छ भने प्राथमिकता क्रम अनुसारको सूची **अनुसूची-२४** उल्लेख गरिएको छ ।

तालिका नं. २५ : प्रस्तवित लघुजलविद्युत् क्षेत्रका योजनाहरुको विवरण

वडा नं.	प्रस्तावित योजनाहरुको संख्या		लाभान्वित घरधुरी	अनुमानित लागत
	नयाँ	मर्मत /पुन निर्माण		
१	१	०	५५८	४४,६४०,०००
२	०	१	१५५	१२,४००,०००
३	०	०	०	०
४	०	०	०	०
५	०	०	०	०
६	०	०	०	०
जम्मा	**१**	**१**	**७१३**	**५७,०४०,०००**

स्रोत : साबिकको जलउपयोग गुरुयोजनाको समिक्षा, समायोजन तथा योजना तर्जुमा २०७५

त्यसै गरी गाउँपालिकाका अन्य वडाहरुको उर्जाको विद्यममान अवस्थालाई लक्षित गरी गाउँपालिकामा थप १५ नयां र ५७ मर्मत सुधार गरि ७२ वटा सुधारिएको पानी घट्टका योजनाहरु तर्जुमा गरिएका छन् । उक्त सवै योजनाहरु निर्माण गर्न सकिएमा वडाका करिब ६६८५ (दोहरो समेत गरी) घरधुरीहरुलाई कुटानी/पिसानीको सेवा प्रयाप्त मात्रामा पुग्ने सम्भावना देखिन्छ । पहिचान भएका सवै योजनाहरु भावि कार्यान्वयनका लागि २४ योजना गाउँपालिका र बाँकी ४८ योजनाहरुलाई वडामा नै सिफारिस गरिएको छ। उक्त योजनाहरुका वडागत विवरण तालिका नं. २६ मा र प्राथमिकता क्रम अनुसारको सूची **अनुसूची-**२५ मा उल्लेख गरिएको छ ।

तालिका नं. २६ : प्रस्तवित सुघारिएको पानीघट्ट क्षेत्रका योजनाहरुको विवरण

वडा नं.	प्रस्तावित योजनाहरुको संख्या		लाभान्वित घरधुरी	अनुमानित लागत
	नयाँ	मर्मत /पुन निर्माण		
१	५	५	१२००	१,५००,०००
२	१	१४	२०४७	२,२५०,०००
३	५	२०	१८७०	३,७५०,०००
४	०	१८	१०२७	२,७००,०००
५	२	०	१३९	३००,०००
६	२	०	४०२	३००,०००
जम्मा	**१५**	**५७**	**६६८५**	**१०,८००,०००**

स्रोत : साबिकको जलउपयोग गुरुयोजनाको समिक्षा, समायोजन तथा योजना तर्जुमा २०७५

५.१.५ वातावरण तथा पर्यावरण

यस गाउँपालिकामा नदीको कटान, जंगल फडानी, बर्षातको भल तथा बाडी पहिरो र अपर्याप्त वातावरण संरक्षणका कारणले गर्दा जलवायु परिवर्तनले प्रत्यक्ष असर गरेको देखिन्छ । हाल भइरहेको जलवायु परिवर्तनका असरहरु अझ आक्रामक हुने संभावना रहेको देखिन्छ । यसबाट प्रत्यक्ष असर हुने क्षेत्रहरु विशेषगरी कृषि, वन जंगल, जलस्रोत र उर्जा, स्वास्थ्य र जीविकोपार्जनका क्रियाकलापहरु पर्दछन् । गाउँपालिकामा वन जंगलको भ-ुभाग बढी भएतापनी क्रमशः घटदो तथा निकै चिन्ताजतक अवस्थामा छ । कम वृक्षारोपणका कारणले पानीका मुहानहरु सुक्ने क्रममा छन । बेला बेलामा जाने विभिन्न खाले पहिरो र नदी कटान, बन फडानी लगायत बाटोघाटो र सडक निर्माण जस्ता गतिविधिहरुका कारणले वातावरणलाई प्रत्यक्ष रुपमा असर परिरहेको छ ।

यसप्रकारका विविध समस्याहरुलाई न्यूनिकारण गर्न बातावरण पर्यावरण तथा जलबायुपरिवर्तन अनुकूलन सम्बन्धी विभिन्न क्रियाकलापहरु तय गरिएका छन् । जस अर्न्तगत पानीका स्रोतहरु संरक्षण, नदी कटान निन्त्रण,उचित ढल निकास र पहिरो नियन्त्रण, सुधारीएको चुलो, बहुउद्देश्यिय नर्सरी स्थापना तथा वृक्षारोपण जस्ता बिभिन्न खाले १७६ वटा योजनाहरुको सम्भावना अध्ययन गरी प्राथमिकिकरण गरेको छ । उक्त तर्जुमा गरिएका वातावरण तथा पर्यावरण सम्बन्धी योजनाहरुबाट गाउँपालिकाका शतप्रतिशत घरधुरीहरु लाभान्वित भई छिमेकी गाउँपालिकाहरुलाई समेत सेवापुग्ने सम्भावना छ । यसप्रकार आगामि दिनहरुमा यस वडामा विकास निर्माणका गतिबिधिहरु सञ्चालन संगसंगै यी क्रियाकलापहरुलाई बढी प्राथमिकता दिई सञ्चालन गर्नुपर्ने देखिन्छ । यसरी तर्जुमा गरिएक योजनाहरु भावी कार्यान्वयनको लागि ३६ वटा गाउँपालिका र बांकी १४० वडामा नै सिफारिश गरिएका छन । उक्त तर्जुमा गरिएका क्रियाकलाप तथा योजनाहरुको वडागत विवरण तलको तालिका नं. २७ मा र थप प्राथमिकता क्रम अनुसारको थप विववरण **अनुसूची- २६** मा उल्लेख गरिएको छ ।

तालिका नं. २७ : प्रस्तावित बातावरण तथा पर्यावरण क्षेत्रका योजनाहरुको विवरण

वडा नं.	नयाँ	मर्मत /पुन निर्माण	प्रणालीका आधारमा योजना संख्या					लाभान्वित घरधुरी	अनुमानित लागत
			मुल संरक्षण/सुधार	वृक्षारोपण तथा पहिरो नियन्त्रण	बहुउद्देश्यिय नर्सरी स्थापना	सरसफाई तथा अन्य	तटबन्ध तथा भू-क्षय नियन्त्रण		
१	२३	५	३	९	१	४	११	१५८२	३,५००,०००
२	३	५	३	०	०	०	५	२५५	१,०००,०००
३	२३	११	८	१२	०	०	१४	३४१५	४,२५०,०००
४	२७	५	५	१०	१	७	९	१९६३	४,०००,०००
५	३५	४	४	१८	१	७	९	१०६३	४,८७५,०००
६	२९	६	०	१३	०	०	२२	४५२८	४,३७५,०००
जम्मा	**१४०**	**३६**	**२३**	**६२**	**३**	**१८**	**७०**	**१२८०६**	**२२,०००,०००**

स्रोत : साबिकको जलउपयोग गुरुयोजनाको समिक्षा, समायोजन तथा योजना तर्जुमा २०७५

५.२ जलउपयोग गुरुयोजना कार्यान्वयन रणनीति

५.२.१ खानेपानी तथा सरसफाइ स्वच्छता रणनीति

जलउपयोग गुरुयोजनामा प्रथमिकीकरण गरिएका सबै क्षेत्रका क्षेत्रगत योजनाहरुको प्राथमिकता क्रम अनुसार परिचालन, कार्यान्वयन एवं दीगाो सञ्चालन व्यवस्थापन का लागि स्थानीय सरकार सञ्चालन ऐन २०७४ ले प्रदान गरेका अधिकारहरुको उपयोग गरि तपसिल क्षेत्रका बिनियमहरु निर्माण गरि कार्यान्वयन गरिनेछ ।

- पालिका स्तरमा सञ्चालन गरिने खानेपानी योजनाहरुमा अनिवार्य पानी शुल्क उठाउने प्रबन्ध गरिने छ ।
- योजनाहरुलाई नियमित सञ्चालन तथा व्यवस्थापन का लागि अनिवार्य रुपमा मर्मत सम्भार कोषको व्यवस्थापन गरिनेछ ।
- उपभोक्ता समितिले पालिकाको योजना सञ्चालन तथा मर्मत सम्भार व्यवस्थापन नीतिको पुर्णपालना गर्दै योजना मर्मत सम्भार व्यवस्थापन सम्बन्धी क्रियाकलपाहरु सञ्चालन गर्नेछ ।
- खानेपानी योजनाहरु कार्यान्वयन गर्दा योजनाको तयारी चरण देखि नै उपभोक्ता समिति गठन ,मर्मत सम्भार कार्यकर्ता छनौट, क्षमता विकासका कृयाकलपरु आदिमा लैङ्गीक समानता तथा सामाजिक समावेशीकरण को भावनालाई समेटिएको हुनेछ ।
- प्रत्येक खानेपानी योजनाहरुमा पानी सुरक्षा योजना तयार गरि लागु गरिने छ साथै पानीको गुणस्तरमा ध्यान दिईने छ ।
- पालिका अर्न्तगतको क्षेत्रमा सक्षम सहकारी भएमा उपभोक्ता समिति सो सहकारीमा आबद्ध भई मर्मत सम्भार कोष बृद्धि तथा मर्मत सम्भार व्यवस्थापनमा मा सहकारी संग सहकार्य गर्नेछ ।
- पानीको मुहान संरक्षण र वरिपरिको वातावरण संरक्षण सम्बन्धी (चरिचरन क्षेत्र, प्लाष्टिक निषेधित क्षेत्र घोषणा, पानी मैत्री वृक्षारोपण) जस्ता नीति नियमहरु गाउँ र नगरसभा मार्फत पारित गरि कार्यान्वयन गर्नेछ ।
- सरोकारवालाहरुको सहभागितामा सरसफाइ सम्बन्धी विभिन्न दिवसहरुमा सहभागी भई गाउँपालिकास्तरको अभियानात्मक क्रियाकलापहरु सञ्चालन गरिने छन ।
- गाउँपालिका तथा वडाहरुसँग वरीपरीको तटीय क्षेत्रको जलउपयोग सम्वन्ध, मुहान विबाद आदी बिषयमा सहकार्य समन्वयका लागि छलफल गरि आवश्यक बिनियमहरु त्य गरी लागु गरिने छन ।
- गुरुयोजना कार्यान्वयनका अवधिमा यस गाउँपालिका क्षेत्रका नागरिकको खानेपानीमा सेवा स्तर बृद्धी गर्न नियमित समिक्षा तथा तथ्याङ्क अद्यावधिक गर्ने कार्य गरिने छ ।
- गुरुयोजना कार्यान्वयनका अवधिमा यस पालिका क्षेत्रका नागरिकको खानेपानीमा सेवा स्तर बृद्धी गर्न नियमित समिक्षा तथा तथ्याङ्क अद्यावधिक गर्ने कार्य गरिने छ।
- पानीको **स्रोतहरु**मा ह्रास हुन नदिन तथा स्रोत संरक्षणका लागि पानीका पुनर्धारण, पुर्नभरण तथा पुनप्रयोगकालागि-3R प्रविधिकाबारे उपभोक्ता स्तरमा सचेतना क्रियाकलापहरुका साथै IEC (सूचना, शिक्षा, संचार) सामग्री निर्माण गरि नागरिक सचेतना बढाईने छ ।
- गाउँपालिका तथा वडा स्तरमा पानी क्षेत्रका बिबाद समाधानका लागि गुनासो सुनवाई संयन्त्र निर्माण गरिने छ ।
- जलस्रोत क्षेत्रका योजना कार्यान्वयन गर्दा संरचनाहरुको निर्माण गुणस्तर कायम गर्न प्राबिधिक जनशक्ति सहितको योजना कार्यान्वयन अवधि भरि निरन्तर अनुगमन गरिने छ ।
- योजनामा उपभोक्ताको अपनत्व बढाउन योजना संचालनका लागि उपभोक्ताको सहलगानी कोष योजना सञ्चालन पूर्व नै तय गरि योगदान सुनिश्चितता गरिने छ ।
- उपभोक्ता तहको संस्थागत सुशासन (उ.स.रमुहान दर्ता, उ.स. बार्षिक साधारण सभा, नियमित बैठक, जन लेखा परिक्षण लगायत पारदर्शिता सम्वन्धि क्रियाकलाप आदी) कायम गर्न उ.स.को सम्झौता पूर्व नै सुशासन प्रावधानहरु अनिवार्य रुपमा तयाग गरिने छन ।
- उपभोक्ता तथा सरोकारवालाहरुको संजाल निर्माण गरि अवलोकन भ्रमण, समन्वय, साझेदारी गरि राम्रा पक्षहरु सिकाई आदान/प्रदानको व्यवस्था गरिने छ ।

५.२.२ गुरुयोजनाको कार्यान्वयनमा सुशासन तथा लैंगिक समाबेशीकरण

यस जलउपयोग गुरुयोजनाको कार्यान्वयन प्रकृयामा पारदर्शीता, सहभागिता र जवाफदेहिता को अभ्यास मार्फत सुशासनको प्रवर्द्धन र लैङ्गीक समानता तथा सामाजिक समाबेशिकरण को सुनिश्चितता गराउन तपसिलका नीति लिईने छ ।

- प्रत्येक वर्ष यस गाउँपालिका लगायत अन्य कार्यरत संघ संस्थाहरुको जलश्रोत, सरसफाइ र स्वच्छता को क्षेत्रमा उपलब्ध बजेट समिक्षा गरी सो बारे सबै उपभोक्तालाई अग्रिम जानकारी गराइनेछ ।
- उपलब्ध बजेट तथा जलश्रोत, सरसफाइ र स्वच्छतासित सम्बन्धित अन्य सुचना तथा जानकारी मा सबै उपभोक्ताहरुको पहुँचका लागि आम संचार माध्यमको प्रयोग गरिनेछ ।
- यो जलउपयोग गुरुयोजना यस गाउँपालिका भित्र जलस्रोत , सरसफाइ र स्वच्छताका क्षेत्रमा गरिने सम्पुर्ण लगानीहरुको प्रमुख आधारको रुपमा रहनेछ । उपलब्ध बजेट तथा श्रोतसाधनले सम्भव भए सम्म परियोजनाहरु कार्यान्वयन गर्दा जलउपयोग गुरुयोजनामा उल्लेखित प्राथमिकता अनुरुपनै गरिनेछ ।
- जलउपयोग गुरुयोजना तर्जुमाको चरणमा झै यसको कार्यान्वयनमा समेत महिला हरुको समान सहभागिता तथा दलित, जनजाती तथा पिछडिएको वर्गको समानुपातिक प्रतिनिधित्व हुने गरी सम्बन्धित उपभोक्ताहरुको सकृय सहभागिता रहनेछ । परियोजनाहरुको निर्माण, सञ्चालन तथा मर्मत सम्भार सम्बन्धित उपभोक्तहरुले गठन गरेको उपभोक्ता समितिको प्रत्यक्ष संलग्नतामा हुनेछ ।
- सबै उपभोक्ता समितिहरुमा सम्बन्धित क्षेत्रमा बसोवास गर्ने महिलाहरुको समान तथा बिभिन्न जात जातीहरुको समानुपातिक प्रतिनिधित्व सुनिश्चित गरिनेछ । समितिका प्रमुख पदहरुमा समेत महिलाहरुको कम्तिमा ५०% सामाजिक बिभेदमा परेका जात जातीहरुको समानुपातिक प्रतिनिधित्व अनिवार्य गराईनेछ ।
- गुरुयोजना कार्यान्वयनमा उपभोक्ता समिति गठन तथा पुर्नगठन गर्दा लैङ्गिग समानता तथा सामाजिक समाबेशिकरण लाई ध्यान दिदै महिलाहरुको समान सहभागिता तथा दलित, जनजाती तथा पिछडिएको वर्गको समानुपातिक प्रतिनिधित्व हुने गरी पदाधिकारी तथा सदस्यहरु समावेश गरिनेछ ।
- यो जलउपयोग गुरुयोजना कार्यान्वयनको क्रममा महिला र सामाजिक बिभेदमा परेका जात जातीहरुको क्षमता अभिबृद्धीका लागि बिशेष पहल गरिनेछ । उनीहरुलाईनै लक्षित गरेर बिभिन्न क्षमता बिकास क्रियाकलापहरु सञ्चालन गरिनेछन । क्षमता विकासका कृयाकलापहरुको लागि सहभागी छनौट गर्दा समेत लैङ्गिग समानाता तथा सामाजिक समाबेशिकरण लाई ध्यान दिनुपर्नेछ ।
- स्रोत र साधनले भ्याए सम्म यस अन्तर्गत निर्माण गरिने सबै भौतिक संरचनाहरुलाई महिला,बालबालीका, अपाङ्ग र बृद्ध मैत्री बनाइनेछन । मुख्यतया खानेपानी र सरसफाइ परियोजनाका सबै संरचनाहरु महीलाहरुको महिनावारीको बेलाको स्वच्छता व्यवस्थापन र उनीहरुको घरायसी कार्यबोझ न्यूनिकरण हुनेगरी निर्माण गरिनेछन ।
- यस गुरुयोजना अर्न्तगत निर्माण गरिने सबै योजनाहरुमा सुशासन नीति अगाल्दै अनिवार्यरुपमा सार्वजनिक सुनवाई, सार्वजनिक समिक्षा र सार्वजनिक परिक्षण गरिनेछन । यी सबैमा कार्यहरुमा आम उपभोक्ता र सेवा प्रदायक बीचको अर्न्तकृया र संवादलाई बिशेष जोड दिइनेछ । परियोजनाहरुका भौतिक संरचनाहरु र तिनले प्रदान गर्ने सेवाको गुणस्तर र दीगोपनाको लागि उक्त योजना कार्यान्वयन गर्ने संस्था पूर्णरुपमा जवाफदेहि हुनेछ ।

६ अध्याय : जीविकोपार्जन कार्यान्वयन योजना

६.१ सायल गाउँपालिकाको जीविकोपार्जन कार्यान्वयन आवधिक योजना

यस गाउँपालिकाले ६ वटै वडाहरुको जीविकोपार्जनको अवस्था अवस्था विश्लेषण पछि गाउँपालिका पदाधिकारीहरु र सरोकारवाला निकायहरु बीच बृहत छलफल गरी सहभागितात्मक प्रक्रियाबाट यो जीविकोपार्जन कार्यान्वयन योजना तयार पारेको छ । स्थानीय जनताको चाहना, संभावना, स्थानीय श्रोत साधनको उपलब्धता, प्राविधिक र सामाजिक सहजता जस्ता तत्वहरु पनि योजना तर्जुमा गर्दा विचार गरिएको थियो । समुदायको आवश्यकता पहिचान गा.पा. स्तरिय योजना तर्जुमा गोष्ठी मार्फत गरिएको थियो । उक्त योजना निर्माण गर्दा मुख्यतया विद्यमानमा बस्तु तथा सेवाको अवस्था, उत्पादनको अवस्था, व्यवसाय तथा उद्यमशिलताको अवस्था र बजारको अवस्थाको विश्लेषणको आधारमा जीविकोपार्जनका सम्भावित सम्बन्धित क्षेत्रहरुमा सम्बोधन गर्ने गरी तयार पारिएको छ । खासगरी पालिकाका समुदायको जीविकोपार्जन सुधार गर्नको लागि वस्तु तथा सेवा सम्बन्धि, उत्पादन सम्बन्धि, व्यवसाय तथा उद्यमशिलता सम्बन्धि र बजार सम्बन्धि सह क्षेत्रहरुको समानुपातिक तथा बैज्ञानिक तवरले क्रियाकलापहरुको संयोजन गरी दीगोपनको लागि कार्यान्वयन गर्न विशेष ध्यान दिई योजना तयार गरिएको छ । यसका साथसाथै पालिकाका प्रत्येक घरधुरीमा पोषण बृद्धि तथा खाद्य सुरक्षालाई मध्यनगर गरी ५ वर्ष भित्र "प्रत्येक घरधुरी व्यवस्थित घरवारी" भन्ने मूल मन्त्रलाई ध्यानमा राखी पालिकाका प्रत्येक घरधुरीमा व्यवस्थित घरवारीलाई निरन्तरता दिइने छ । कृषिको क्षेत्रमा उत्पादन बृद्धि गर्नको लागि सम्भाव्यताका आधारमा सिंचाई योजना निर्माणमा बिशेष जोड दिइएको छ , जुन जलउपयोग गुरुयोजनाको सिंचाई शिर्शक अन्तरगत यस पालिकाका लागि प्रस्ताव गरिएका सिंचाई योजनाहरु उल्लेख गरिएको छ । पालिकाले मुख्यतया हरेक क्षेत्रहरुको क्रियाकलापहरुलाई प्राथमिकता दिएको छ, जसमा वस्तु तथा सेवाको क्षेत्र, उत्पादनको क्षेत्र, व्यवसाय तथा उद्यमशिलताको क्षेत्र र बजारको क्षेत्र रहेका छन् । हरेक क्षेत्रमा छुट्टाछुट्टै प्राथमिकताक्रम तोकिएको छ । प्राथमिकताको क्षेत्रगत विवरण तलको तालिका नं २८ माउल्लेख गरिएको छ ।

तालिका नं. २८ : पालिकाको समग्र जीविकोपार्जनको पञ्चवर्षिय योजना विवरण

क्षेत्र	कुल प्रस्ताव गरिएका क्रियाकलापहरु	लाभान्वित हुने घरधुरी वा व्यक्ति	अनुमानित कुल लागत रु.
बस्तु तथा सेवा विकास तथा विस्तार सम्बन्धि क्रियाकलापहरु	१४		
उत्पादन सम्बन्धि क्रियाकलापहरु (सह क्षेत्रहरु)	४	२५२२	
व्यवसाय तथा उद्यमशिलता सम्बन्धि क्रियाकलापहरु (क्षेत्रहरु)	८	१३	
बजार विकास तथा प्रवर्द्धन सम्बन्धि क्रियाकलापहरु	५		
जम्मा	**३१**	**२५३५**	

श्रोत : गाउँपालिका स्तरिय सम्भाव्यता अध्ययन तथा योजना तर्जुमा २०७५

६.१.१ बस्तु तथा सेवा विकास र विस्तार क्षेत्रका क्रियाकलापहरु

समुदायको जीविकोपार्जन सुधारको लागि अति आवश्यक बस्तु तथा सेवासँग सम्बन्धित जीविकोपार्जनका क्षेत्रहरुमा पालिकास्तरमा संचालन हुने क्रियाकलापहरु समावेश भएका छन् । यस प्रकारका क्रियाकलापहरुले कृषकहरु तथा उद्यमी व्यवसायिहरुका लागि आवश्क पर्ने उत्पादनका साधनहरु र प्राविधिक सेवाहरु प्रदान गरी जीविकोपार्जनमा टेवा पुऱ्याउन महत्वपूर्ण भूमिका खेल्दछन् । कृषक तथा उद्यमी व्यवसायिहरुलाई आवश्यक परेको बस्तु तथा सेवा स्थानीयस्तरमै उपलब्ध हुने हुँदा आवश्यक परेको बेला उनीहरुले लिन सक्छन र त्यसबाट अधिकतम फाइदा लिन सक्छन् । गाउँपालिकाको आवश्यकता पहिचान, वस्तु तथा सेवा उपलब्धताको विश्लेषण र समुदायको आवश्यकता पहिचान गर्न

सेवा मागको सम्भावना, स्थानीय स्रोत व्यक्तिहरुको उपलब्धता, व्यवसायिक उत्पादनको संम्भावना, सेवा प्रदायकहरुको उपस्थिति जस्ता छनौटका आधारहरु प्रस्तुत गरी सो को आधारमा विश्लेषण गरी कियाकलापहरु पहिचान गरी प्राथमिकता तय भएका छन् । उक्त पहिचान भएका कृयाकलापहरुको सुचि तालिका नं. २९ मा प्रस्तुत गरिएको छ ।

तालिका नं. २९ : पालिकाको बस्तु तथा सेवा विकास र विस्तारको पञ्चवर्षिय योजना विवरण

क्षेत्र	कुल प्रस्ताव गरिएको संख्या	आ.व.अनुसारको लक्ष्य				
		२०७५/०७६	२०७६/०७७	२०७७/०७८	२०७८/०७९	२०७९/०८०
एग्रोभेट स्थापना	२		१	१		
बहुउद्देश्यीय नर्सरी स्थापना	६		६			
स्थानीय कृषि स्रोत व्यक्ति विकास	३	३				
सामुदायिक पशु स्वास्थ्य कार्यकर्ता विकास	२		२			
माटो परिक्षण प्रयोगशाला स्थापना	१		१			
जम्मा	**१४**	**३**	**१०**	**१**	**०**	**०**

श्रोत : गाउँपालिका स्तरिय सम्भाब्यता अध्ययन तथा योजना तर्जुमा २०७५

यस पालिकामा बस्तु र सेवा विकास तथा विस्तारसँग सम्बन्धित जीविकोपार्जनका कियाकलापहरुमा २ वटा एग्रोभेट स्थापना, ६ वटा बहुउद्देश्यीय नर्सरी स्थापना, ३ वटा स्थानीय कृषि स्रोत व्यक्ति, २ वटा सामुदायिक पशु स्वास्थ्य कार्यकर्ता, १ वटा माटो परिक्षण प्रयोगशाला गरी जम्मा १४ वटा कृयाकलापहरु विकास तथा विस्तार गरी समुदायको जीविकोपार्जन प्रवर्द्धनका लागि पाँच वर्ष भित्र सम्पन्न गर्ने गरी लक्ष्य निर्धारण गरिएको छ । बस्तु र सेवा विकास तथा विस्तार क्षेत्रहरुका कृयाकलापहरुको वडागत विवरण तलको विवरण **तालिका नं. ३०** मा उल्लेख गरिएको छ ।

तालिका नं. ३० : गाउँपालिकाको बस्तु र सेवा विकास सम्बन्धि पञ्चवर्षिय योजनाको वडागत विवरण

क्षेत्र	कुल प्रस्ताव गरिएको संख्या	वार्ड वा स्थान सहजता अनुसारको लक्षित संख्या					
		१	२	३	४	५	६
एग्रोभेट स्थापना	२		१		१		
बहुउद्देश्यीय नर्सरी स्थापना	६	१	१	१	१	१	१
स्थानीय कृषि स्रोत व्यक्ति विकास	३	१		१	१		
सामुदायिक पशु स्वास्थ्य कार्यकर्ता विकास	२		१			१	
माटो परिक्षण प्रयोगशाला स्थापना	१					१	
जम्मा	**१४**	**२**	**३**	**२**	**३**	**३**	**१**

श्रोत : गाउँपालिका स्तरिय सम्भाब्यता अध्ययन तथा योजना तर्जुमा २०७५

सो लक्ष्य पूरा गर्नको लागि पालिकाको आफ्नो लगानीको साथै दातृ निकाय, गैरसरकारी संस्था तथा निजी क्षेत्रबाट सहयोगको आशा गरिएको छ । यी कियाकलापहरुबाट पालिकाका सबै घरधुरीहरुले सेवा पाउने छन् भने सो क्षेत्रमा संलग्न व्यक्तिहरुले स्थानीयस्तरमा रोजगारी तथा स्वरोजगारी प्राप्त गर्नेछन् ।

६.१.२ उत्पादन सम्बन्धि क्षेत्रका क्रियाकलापहरु

समुदायको जीविकोपार्जन सुधारको लागि अति आवश्यक विभिन्न क्षेत्रको उत्पादनसँग सम्बन्धित जीविकोपार्जनका क्षेत्रहरुमा पालिकास्तरमा संचालन हुने क्रियाकलापहरु समावेश भएका छन् । यस प्रकारका क्रियाकलापहरुले कृषकहरु तथा उद्यमी व्यवसायिहरुका लागि ठाउँ सुहाउँदो र कच्चा पदार्थमा आधारित सहक्षेत्रहरुको पहिचान गरी जीविकोपार्जनमा टेवा पुऱ्याउन महत्वपूर्ण भूमिका खेल्दछन् । कृषक तथा उद्यमी व्यवसायिहरुलाई बजारको माग अनुसार उत्पादन गर्न सके कृषकहरुको आयस्तर वृद्धि तथा जीविकोपार्जन सुधार गर्न सकिने हुन्छ । यसरी जीविकोपार्जन सुधारका लागि कृषिमा आधारित खेतीहरु जस्तैः तरकारी, फलफूल, पशुपालन, कुखुरापालन, च्याउँखेती, माहुरी पालन, मसलाखेती, नगदेबालीहरु, आदि जस्ता सहक्षेत्रहरु यस पालिकाको लागि उपयुक्त देखिन्छन् । पालिकाको आवश्यकता पहिचान तथा सम्भाव्यता, लाभान्वित हुने जनसंख्या, बजारको माग, सडकको पहुँच, विद्यमान प्रयासहरु वा लगानी इतिहास, लगानीको सम्भावना जस्ता छनौटका आधारहरु प्रस्तुत गरी सो को आधारमा विश्लेषण गरी बिभिन्न क्रियाकलापहरु प्राथमिकीकरण गरिएका छन । यसरी पहिचान भई प्राथमीकिकरण गरिएका कृयाकलापहरुको बिस्तृत सुचि तालिका नं. ३१ मा उल्लेख गरिएको छ ।

तालिका नं. ३१ : गाउँपलिकाको जीविकोपार्जनका सम्बन्धि कृषिमा आधारित समग्र योजनाको विवरण

सहक्षेत्र	कुल समेट्ने घरधुरीहरु	आ.व.अनुसारको लक्ष्य				
		२०७५/०७६	२०७६/०७७	२०७७/०७८	२०७८/०७९	२०७९/०८०
व्यवसायिक तरकारी खेती	३५०	४०	५५	६५	९०	१००
व्यवसायिक फलफूल खेती	३००	२४	५५	७०	६८	८३
व्यवसायिक मसला खेती	५०५	९५	१३०	१००	८०	१००
व्यवसायिक गैरकाष्ट वन पैदावार खेती	११७		२३	४९	२४	२१
जम्मा	**१२७२**	**१५९**	**२६३**	**२८४**	**२६२**	**३०४**

श्रोत : गाउँपालिका स्तरिय सम्भाव्यता अध्ययन तथा योजना तर्जुमा २०७५

यस पालिकामा समुदायको जीविकोपार्जनका लागि कृषिमा आधारित उत्पादनसँग सम्बन्धित जीविकोपार्जनका क्रियाकलापहरुमा ३५० घरधुरीमा व्यवसायिक तरकारी खेती, ३०० घरधुरीमा व्यवसायिक फलफूल खेती, ५०५ घरधुरीमा व्यवसायिक मसला खेती, ११७ घरधुरीहरुले गैरकाष्ट बन पैदावारहरुको व्यवसायिक रुपमा उत्पादनगरी समुदायको जीविकोपार्जन प्रवर्द्धनका लागि पाँच वर्ष भित्र सम्पन्न गर्ने गरी लक्ष्य निर्धारण गरिएको छ । साथै उत्पादनका कृर्षीमा आधारित सहक्षेत्रहरुको वडागत विवरण तलका **तालिका ३२** मा उल्लेख गरिएको छ ।

तालिका नं. ३२ : गाउँपलिकाको जीविकोपार्जनका सम्बन्धि कृषिमा आधारित योजनाको वडागत विवरण

सहक्षेत्र	कुल समेट्ने घरधुरी	वार्ड अनुसारको लक्षित घरधुरी					
		१	२	३	४	५	६
व्यवसायिक तरकारी खेती	३५०	२५	७५	५०	५०	७५	७५
व्यवसायिक फलफूल खेती	३००	३०	९०	४५	३९	५२	४४
व्यवसायिक मसला खेती	५०५	२५	७५	७५	८०	१००	१५०
व्यवसायिक गैरकाष्ट वन पैदावार खेती	११७	१०	३०	२५	१५	१७	२०
जम्मा	**१२७२**	**९०**	**२७०**	**१९५**	**१८४**	**२४४**	**२८९**

श्रोत : गाउँपालिका स्तरिय सम्भाव्यता अध्ययन तथा योजना तर्जुमा २०७५

सो लक्ष्य पूरा गर्नको लागि पालिकाको आफ्नो लगानीको साथै दातृ निकाय, गैरसरकारी संस्था तथा निजी क्षेत्रबाट सहयोगको आशा गरिएको छ। यी क्रियाकलापहरुबाट सम्बन्धित सहक्षेत्रमा व्यवसायिक रुपमा लाग्ने घरधुरीहरुको दीगो जीविकोपार्जन सुधार हुनेछ भने सो क्षेत्रमा संलग्न व्यक्तिहरुले स्थानीयस्तरमा रोजगारी तथा स्वरोजगारीको अवसर प्राप्त गर्नेछन्।

६.१.३ व्यवसाय तथा उद्यमशिलता विकास सम्बन्धि क्रियाकलापहरु

समुदायको जीविकोपार्जन सुधार तथा आय बृद्धिको लागि व्यवसाय तथा उद्यमशिलता विकास र प्रवर्द्धन महत्वपूर्ण क्षेत्रको रुपमा पहिचान भएको छ। पालिकामा हालसम्म खासै कृषिमा आधारित व्यवसाय र उद्यमहरु संचालनमा रहेको पाइदैन्। उत्पादनका श्रोतहरुको उपलब्धता, कच्चा पदार्थको सहज उपलब्धता, प्रविधिसँग सम्बन्धित ज्ञानको प्रयाप्तता, सिपको विकास, बजारको उपलब्धता जस्ता कुराहरुले व्यवसाय तथा उद्यमलाई प्रभाव पारेको हुन्छ। यस पालिकाको हालको अवस्था विश्लेषण गर्दा स्थानीयहरुको जीविकोपार्जनमा सुधार ल्याउन सक्ने सम्भावनाको आधारमा पालिकास्तरमा संचालन हुने क्रियाकलापहरु समावेश भएका छन्। यस प्रकारका क्रियाकलापहरुले कृषकहरु तथा उद्यमी व्यवसायिहरुका लागि ठाउँ सुहाउँदो र कच्चा पदार्थमा आधारित सहक्षेत्रहरुको पहिचान गरी जीविकोपार्जनमा टेवा पुऱ्याउन महत्वपूर्ण भूमिका खेल्दछन्। कृषक तथा उद्यमी व्यवसायिहरुलाई बजारको माग अनुसार उत्पादन गर्न सके कृषकहरुको आयस्तर वृद्धि तथा जीविकोपार्जन सुधार गर्न सकिने हुन्छ। यसरी जीविकोपार्जन सुधारका लागि कृषिमा आधारित व्यवसायहरु र उद्यमहरु जस्तैः मसला ग्राइन्डिग प्याकेटिंग, आलु चिप्स बनाउने, दालमोठ बनाउने, कुभिण्डो मिठाई बनाउने, अमलाको जुस बनाउने, सस उद्योग, बाँस निगालोको सामाग्री निर्माण, अचार उद्योग, मौरीपालन तथा मह प्रशोधन, काष्ठ उद्योग, आदि जस्ता व्यवसाय तथा लघु तथा सानाउद्योगहरु यस पालिकाको लागि उपयुक्त देखिन्छन्। पालिकाको आवश्यकता पहिचान तथा सम्भाव्यता, कच्चा पदार्थको उपलब्धता, बजारको माग, बजारको पहुँच, लगानीको सम्भावना, उपलब्ध प्रविधि जस्ता छनौटका आधारहरु प्रस्तुत गरी सोहीको बिष्लेशणको आधारमा बिभिन्न क्रियाकलापहरु पहिचान गरी प्राथमिकीकरण गरिएका छन्। यसरी प्राथमिकीकरण गरिएका लघुउद्यमशिलता सम्बन्धि कृयाकलाप तथा योजनाहरुका पञ्चबर्षिय सुचि तलको तालिका नं. ३३ मा उल्लेख गरिएको छ।

तालिका नं. ३३ : गाउँपलिकाको व्यवसाय तथा उद्यमशिलता विकास सम्बन्धि योजनाको विवरण

सहक्षेत्र	कुल व्यवसायि तथा उद्योगी संख्या	आ.व.अनुसारको लक्ष्य				
		२०७५/०७६	२०७६/०७७	२०७७/०७८	२०७८/०७९	२०७९/०८०
टमाटर सस उधोग	१		१			
आलु चिप्स	२			१	१	
चाउमिन उधोग	१		१			
बाँस निगालोको सामाग्री निर्माण	३		१	१	१	
अचार उद्योग	२			२		
मसला उधोग	१		१			
अल्लो प्रसोधन उद्योग	२		१	१		
दालमोट उद्योग	१			१		
जम्मा	**१३**	**०**	**५**	**६**	**२**	**०**

श्रोत : गाउँपालिका स्तरिय सम्भाव्यता अध्ययन तथा योजना तर्जुमा २०७५

माथि उल्लेखित लक्ष्य पूरा गर्नको लागि पालिकाको आफ्नो लगानीको साथै दातृ निकाय, गैरसरकारी संस्था तथा निजी क्षेत्रबाट सहयोगको आशा गरिएको छ। यी क्रियाकलापहरुबाट सम्बन्धित सहक्षेत्रमा व्यवसायिक रुपमा लाग्ने

घरधुरीहरुको दीगो जीविकोपार्जन सुधार हुनेछ भने सो क्षेत्रमा संलग्न व्यक्तिहरुले स्थानीयस्तरमा रोजगारी तथा स्वरोजगारीको अवसर प्राप्त गरी सेवा प्रदान गर्नेछन् ।

६.१.४ बजार विकास तथा प्रवर्द्धन सम्बन्धि क्षेत्रका क्रियाकलापहरु

समुदायको जीविकोपार्जन सुधार तथा उत्पादित बस्तुहरुको सहज बिक्रीको लागि बजारको महत्वपूर्ण भूमिका रहन्छ । उत्पादन भएका कृषिजन्य बस्तुहरुको बजार विकास तथा प्रवर्द्धनका यस पालिकामा संचालन हुने आवश्यक क्रियाकलापहरु समावेश भएका छन् । यस प्रकारका क्रियाकलापहरुले कृषकहरु तथा उद्यमी ब्यवसायिहरुले उत्पादन गरेका चीजबस्तुहरु सहजै रुपमा बिक्री वितरण गरी आय बृद्धिमा टेवा पुऱ्याउन महत्वपूर्ण भूमिका खेल्दछन् ।कृषक तथा उद्यमी ब्यवसायिहरुले उप्पादन गरेका बस्तु तथा सेवाहरु स्थानीयस्तरमै बिक्री हुने हुँदा उत्पादकहरुलाई अप्ठ्यारो पर्ने र उत्पादन त्यसै खेर फाल्नु पर्ने अवस्था रहदैन र त्यसबाट अधिकतम फाइदा लिन सक्छन् । पालिकाको हालको अवस्था, उत्पादनको मात्रा, उत्पादनको सम्भावना, उत्पादनको इतिहास, हालको बजारको अवस्थिति, सबल सहकारीको अवस्थिति जस्ता छनौटका आधारहरु प्रस्तुत गरी सो को आधारमा विश्लेषण गरी क्रियाकलापहरु पहिचान गरी प्राथमिकता तय भएका छन् । पालिकाकाको कुर्षि उपजहरुको बजारिकरणका लागि पहिचान गरिएका प्रास्तवित संरचानाहरुको पञ्चवर्षिय विवरण तलको तालिका नं. ३४ मा प्रस्तुत गरिएको छ ।

तालिका नं. ३४ : गाउँपलिकाको पालिकाको बजार विकास तथा प्रवर्द्धन पञ्चवर्षिय योजना विवरण

क्षेत्र	कुल प्रस्ताव गरिएको संख्या	आ.व.अनुसारको लक्ष्य				
		२०७५/०७६	२०७६/०७७	२०७७/०७८	२०७८/०७९	२०७९/०८०
नयां सहकारी स्थापना	१		१			
बिद्दयमान सहकारी संस्थाको सबलीकरण	३		२	१		
संकलन केन्द्र निर्माण	३		१	२		
शित भण्डारण	१			१		
रष्टिक स्टोर	३			३		
जम्मा	**११**	**०**	**४**	**७**	**०**	**०**

श्रोत : गाउँपालिका स्तरिय सम्भाब्यता अध्ययन तथा योजना तर्जुमा २०७५

यस पालिकामा उत्पादित बस्तुहरुको ब्यवस्थित बजार विकास तथा प्रवर्द्धनका लागि छनौट भएका क्रियाकलापहरुमा १ वटा नयां सहकारी स्थापना, ३ वटा सहकारी क्षेमता अभिबृधि, ३ वटा संकलन केन्द्र निर्माण, १ सितभण्डारण तथा ३ वटा रष्टिक स्टोर गरी जम्मा ११ संरचनाहरुको विकास तथा विस्तार गरी समुदायले उत्पादन गरेका बस्तुहरुको सहज बिक्री वितरणको अवस्था सृजना गर्नका लागि पाँच वर्ष भित्र सम्पन्न गर्ने गरी लक्ष्य निर्धारण गरिएको छ । साथै उत्पादक तथा ब्यवसायीहरुको ढुवानी सहजताको आधारमा संरचनाहरुको वडागत वा स्थान विशेषको आधारमा योजनाको विवरण तलको तालिका नं. ३५ मा उल्लेख गरिएको छ ।

तालिका नं. ३५ : गाउँपलिकाको बजार विकास तथा प्रवर्द्धन सहजताको आधारमा स्थान वा वडागत योजना विवरण

क्षेत्र	कुल प्रस्ताव गरिएको संख्या	वार्ड वा स्थान सहजता अनुसारको लक्षित संख्या					
		१	२	३	४	५	६
नयां सहकारी स्थापना	१		१				
बिद्यमान सहकारी संस्थाको सबलीकरण	३			१	१		१

संकलन केन्द्र निर्माण	३		१		१		१
सेलार स्टोर	१					१	
रष्टिक स्टोर	३	१	१				१
जम्मा	**११**	१	३	१	२	१	३

श्रोत : गाउँपालिका स्तरिय सम्भाव्यता अध्ययन तथा योजना तर्जुमा २०७५

मथि उल्लेखित लक्ष्य पूरा गर्नको लागि पालिकाको आफ्नो लगानीको साथै दातृ निकाय, गैरसरकारी संस्था तथा निजी क्षेत्रबाट सहयोगको आशा गरिएको छ । यी क्रियाकलापहरुबाट पालिकाका सबै घरधुरीहरुले सेवा पाउने छन् भने सो क्षेत्रमा संलग्न व्यक्तिहरुले स्थानीयस्तरमा रोजगारी तथा स्वरोजगारी प्राप्त गर्नेछन् ।

६.१.५ घरवारी व्यवस्थापन तथा सिंचाई योजना

यस जिविकोपार्जन कार्यान्वयन योजना अन्तरगत गाउँपालिकाका प्रत्येक घरधुरीहरुमा यसका प्रत्येक घरधुरीमा पोषण बृद्धि तथा खाद्य सुरक्षालाई मध्यनगर गरी ५ वर्ष भित्र "प्रत्येक घरधुरी व्यवस्थित घरवारी" भन्ने मूल मन्त्रलाई ध्यानमा राखी पालिकाका प्रत्येक घरधुरीमा व्यवस्थित घरवारीलाई निरन्तरता दिइने लक्ष कायम गरिएको छ ।

यस पालिकामा जीविकोपार्जन र लघुउद्यमको प्रशस्त संभावनाहरुको साथै पोषण बृद्धिका लागि घरवारी व्यवस्थापन पनि गर्नु पर्ने देखिन्छ । विभिन्न संघसंस्थाको सहयोगमा जीविकोपार्जनका क्रियाकलापहरु संचालन हुँदै आएको देखिएपनि व्यवस्थित घरवारीको निरन्तरताको अभाव देखिन्छ । घरवारी व्यवस्थापन अन्तर्गत तरकारी खेती र फलफूल खेती प्रमुख रुपले कार्यान्वयन गर्न सकिन्छ । हाल गरिरहेको प्रयास र समुदायको चाहना अनुसार खासगरी मौसमी तथा बेमौसमी तरकारी खेती, फलफूल खेती, मसलाखेती, पशुवस्तुको लागि डालेघाँस जस्ता बालीनालीहरु लगाउँदै आइरहेको पाइन्छ । वडामा अवस्थित घरधुरीको आधारमा यस पालिकाका सबै घरधुरीमा घरवारी स्थापना गर्न सो क्रियाकलापहरुको प्रस्ताव वडागतरुपमा तयार भएको छ । गाउँपालिकाको घरबारी व्यवस्थापन योजनाको वडागत विवरण तलको तालिका नं. ३६ मा उल्लेख गरिएको छ ।

तालिका नं. ३६ : गाउँपलिकाको घरबारी व्यवस्थापन सम्बन्धि लक्ष

वार्ड नं.	गाउँपालिकाको कुल घरधुरी संख्या	समेट्नु पर्ने कुल घरधुरी संख्या	आ.व.अनुसार घरबारी व्यवस्थापनको लक्ष्य				
			२०७५/०७६	२०७६/०७७	२०७७/०७८	२०७८/०७९	२०७९/०८०
१	७४१	३५०	२०	३०	१००	१००	१००
२	४९२	४९२	५०	१२५	१२५	१००	९२
३	६६८	६३०	६०	१२०	२००	१५०	१००
४	६५३	६५०	२५०	२००	१००	५०	५०
५	६६०	४००	५०	२००	५०	५०	५०
६	९२७	९२७	१००	२००	३००	२००	१२७
जम्मा	**४१४१**	**२५२२**	**५३०**	**८७५**	**८७५**	**६५०**	**५१९**

श्रोत : गाउँपालिका स्तरिय सम्भाव्यता अध्ययन तथा योजना तर्जुमा २०७५

कृषिको क्षेत्रमा उत्पादन बृद्धि गर्नको लागि सम्भाव्यताका आधारमा सिंचाई योजना निर्माणमा बिशेष जोड दिइएको छ । जुन जलउपयोग गुरुयोजनाको सिंचाई शिर्शक अन्तरगत यस पालिकाका लागि प्रस्ताव गरिएका सिंचाई योजनाहरु उल्लेख गरिएको छ । जस अन्तरगत बहुउपायेगी योजनाहरु, सिंचाई कुलो र आधुनिक सिंचाई प्रविधिहरु रहेका छन । प्रस्ताव गरिएका सिंचाई योजनाहरुको बिस्तृत विवरण क्रमशः अनुसूचि नं. २०, २२ र २३ मा उल्लेख गरिएको छ ।

६.१.६ ब्यावसायिक खेती तथा उत्पादनाका लागि प्राथमिकीकरण गरिएका मुख्य बालिहरु

यस गाउँपालिकाको वडास्तरिय सम्भाव्यता अध्ययन तथा योजना तर्जुमाको समयमा हरेक वडामा ब्यावसायिक रुपमा गर्न सकिने तरकारी खेती, पशुपालन, मसला खेती, गैरकाष्ट बन पैदावारहरु, फलफूल खेती लगायत पकेट क्षेत्रका लागि

ब्यापक छलफल गरी सहक्षेत्र बिष्लेशण गरिएको थियो । यस क्रममा सम्बन्धित समुदायका कृर्षकहरुको गतविगतको उत्पादन सिकाई तथा फाईदा र भबिश्यको सम्भावनाहरुलाई बिष्लेशण गरी हरेक क्षेत्रका मुख्य ३ देखी ५ वटा बालि तथा कृयाकलापहरुलाई प्राथमिकतामा राखेको छ र जसको माध्यमबाट अगामीदिनहरुमा उक्त कृयाकलापहरुको कार्यान्वयनमा सहजता आउने छ । यसरी प्राथमिकरण गरिएका बाली तथा कृयाकलापहरुको वडागत विवरण तलको तालिका नं. ३७ मा उल्लेख गरिएको छ ।

तालिका नं. ३७ : ब्यवसायिक उत्पादनका लागि वडा अनुसार प्राथमिकिकरण गरिएका मुख्य बालिहरु

व्यवशायिक तरकारी खेति (मुख्य ५ वाली)						
प्राथमिकता	वार्ड नं. १ वालिको नाम	वार्ड नं. २ वालिको नाम	वार्ड नं. ३ वालिको नाम	वार्ड नं. ४ वालिको नाम	वार्ड नं. ५ वालिको नाम	वार्ड नं. ६ वालिको नाम
१	आलु	आलु	आलु	आलु	आलु	आलु
२	टमाटर	टमाटर	टमाटर	मुला,चोतो	भटमास	काउली
३	काउली	काउली	काउली	टमाटर	मुला,चोतो	टमाटर
४	रामतारीया	रामतारीया	रामतारीया	काउली	रायो	काक्रा फर्सि,लौका करेला
५	मुला,चोतो	मुला,चोतो	मुला,चोतो	काक्रा, फर्सि	काक्रा, फर्सि	कोशेबाली
व्यवशायिक मसला खेति (मुख्य ५ वाली)						
प्राथमिकता	वार्ड नं. १ वालिको नाम	वार्ड नं. २ वालिको नाम	वार्ड नं. ३ वालिको नाम	वार्ड नं. ४ वालिको नाम	वार्ड नं. ५ वालिको नाम	वार्ड नं. ६ वालिको नाम
१	खुर्सानी	प्याज	खुर्सानी	अदुवा	प्याज	प्याज
२	प्याज	खुर्सानी	प्याज	लसुन	खुर्सानी	लसुन
३	लसुन	अदुवा	लसुन	प्याज	अदुवा	खुर्सानी
४	वेसार	लसुन	वेसार	खुर्सानी	लसुन	धनिया
५	अदुवा	धनिया	अदुवा	धनिया	धनिया	वेसार
व्यवशायिक फलफुल खेति (मुख्य ३ वाली)						
प्राथमिकता	वार्ड नं. १ वालिको नाम	वार्ड नं. २ वालिको नाम	वार्ड नं. ३ वालिको नाम	वार्ड नं. ४ वालिको नाम	वार्ड नं. ५ वालिको नाम	वार्ड नं. ६ वालिको नाम
१	ओखर	केरा	कागती	कागती	ओखर	सुन्तला,मौसमी,कागती
२	स्याउ	कागती	केरा	सुन्तला,मौसम	सुन्तला,मौसमी	ओखर
३	नासपाती	ओखर	पलम	पलम	कागती	
पकेट क्षेत्र खेति (मुख्य २ वाली)						
प्राथमिकता	वार्ड नं. १ वालिको नाम	वार्ड नं. २ वालिको नाम	वार्ड नं. ३ वालिको नाम	वार्ड नं. ४ वालिको नाम	वार्ड नं. ५ वालिको नाम	वार्ड नं. ६ वालिको नाम
१	आलु	आलु	आलु	आलु	आलु	आलु
२	ओखर	भटमास	कोदो	कोदो	सुन्तला,कागती	प्याज,लसुन

व्यवशायिक गैरकाष्ट वन पैदावार खेति (मुख्य ३ वाली)						
प्राथमिकता	वार्ड नं. १ वालिको नाम	वार्ड नं. २ वालिको नाम	वार्ड नं. ३ वालिको नाम	वार्ड नं. ४ वालिको नाम	वार्ड नं. ५ वालिको नाम	वार्ड नं. ६ वालिको नाम
१	रिठा	अमला	बांस,निगालो	बांस,निगालो	बांस,निगालो	अमृसो
२	अमला	दालचीनी	टिमुर	अमला	अमला	दालचीनी
३	बांस,निगालो	कुरीलो	रिठा	टिमुर	रिठा	अल्लो
व्यवशायिक पशुपालन (मुख्य २)						
प्राथमिकता	वार्ड नं. १ वालिको नाम	वार्ड नं. २ वालिको नाम	वार्ड नं. ३ वालिको नाम	वार्ड नं. ४ वालिको नाम	वार्ड नं. ५ वालिको नाम	वार्ड नं. ६ वालिको नाम
१	बाखा	बाखा	बाखा	बाखा	बाखा	गांई भैसि
२	गांई भैसि	गांई भैसि	कुखुरापालन	कुखुरापालन	कुखुरापालन	बाखा
लघु तथा साना उधोग (मुख्य ५)						
प्राथमिकता	वार्ड नं. १	वार्ड नं. २	वार्ड नं. ३	वार्ड नं. ४	वार्ड नं. ५	वार्ड नं. ६
१	सिस्नो प्रसोधन	मसला प्रसोधन उधोग	बांस,निगालो	बांस,निगालो	आलुचिप्स	मसला प्रसोधन उधोग
२	मसला प्रसोधन उधोग	अचार उधोग	आलुचिप्स	अचार उधोग	मसला प्रसोधन उधोग	डेरी
३	साबुन उधोग	आलुचिप्स	साबुन उधोग	आलुचिप्स	अचार उधोग	आलुचिप्स
४	आलुचिप्स	दालमोठ	फर्निचर उघोग	मसला प्रसोधन उधोग	सिस्नो प्रसोधन	बांस,निगालो
५	फलामको सामाग्री	डेरी	लोक्ता प्रसोधन	मोटरसाईकल मर्मत उधोग	बांस,निगालो	फलामको सामाग्री

६.१.७ जिविकोपार्जन कार्यान्वयन योजना रणनीति

जल उपयोग गुरुयोजनाको कार्यान्वयन संगै स्थानीय स्तरमा जीविकोपार्जनका अवसरहरु समेत हासिल गर्न सकिन्छ।पानी क्षेत्रका योजनाहरुको कार्यान्वयन संगै गरिने जीविकोपार्जन क्रियाकलापहरुले स्थानीय स्तरमा स्वरोजगारि श्रजना गरि स्थानीयको अर्थोपार्जनमा समेत टेवा पुग्ने हुदा जल उपयोग गुरुयोजनासंगै जीविकोपार्जन कार्यान्वयन योजनाको समेत सफल कार्यान्वयन गर्ने जिम्मेवारी पालिकाहरुको रहन जान्छ । जीविकोपार्जन योजना कार्यान्वयनका लागि तपसिल अनुसारका नीतिहरु कार्यान्वयन गरिने छ ।

- जीविकोपार्जन कार्यान्वयन योजनाको कार्यान्वयन गर्दा अनिवार्य रुपमा “एक घर एक व्यवस्थित घरवारी”सुनिश्चिता कायम हुनेगरी योजना तर्जुमा गरिनेछ ।

- प्रत्येक घरधुरीको आयआर्जन बृद्धि गर्न पालिका को योजना तर्जुमा को पहिलो खुड्किलो बाटनैं स्थानीय क्षेत्रको सम्भाब्यतालाई मध्यनजर गरी छनौट भएको सह क्षेत्रलाईनैं प्राथमिकता दिन सबै सरोकारवाला हरुको संयुक्त योजना तर्जुमा बैठक गरी बजेट तथा कार्यक्रमहरु गरिनेछ । साथै कृषि उत्पादन पकेटको रुपमा ब्यवसायिक खेती प्रणाली लाई प्रवर्द्धन गरिनेछ ।
- जीविकोपार्जन क्षेत्रमा काम गर्ने सबै कार्यालय तथा निकायहरुले अनिवार्य रुपमा यो जीविकोपार्जन कार्यान्वयन योजनाले निर्दिष्ट गरेका क्षेत्रहरुको दोहोरोपन नहुने गरी कार्यक्रम प्रत्येक आ.व. को योजना तर्जुमा गोष्ठी भन्दा अगावै संयुक्त रुपमा छनौट गर्ने र सोहि अनुसार कार्यान्वयन गर्ने तिर विशेष जोड दिइनेछ ताकि स्रोतबाट टाढाँ रहेका समुदायहरुले लाभ उठाउन सकुन ।
- यो जीविकोपार्जन कार्यान्वयन योजना कार्यान्वयन गर्दा कृषिमा आधारित सरोकारवालाहरु मुल्य श्रृखलाका सबै एजेन्डहरुको क्षमता विकासका क्रियाकलाप हरुमा केन्द्रित गर्ने र बजारको श्रृखला मजबुद बनाउने तर्फ विशेष जोड दिइनेछ ।
- पालिका मा विद्यमान कृषि सहकारीहको अवस्था लाई मापन गरी उत्कृष्ट क्षमतावान वा आफ्ना शेयर सदस्यहरु प्रति उत्तरदायि सहकारी संस्थाको क्षमता अभिबृद्धि गरी सक्षम सबल सहकारी विकास तथा परिचालनको नीति लिई बजारीकरणको क्षेत्रमा समेत क्षमता हेरी सहकारी मार्फत कारोवारको संजाल निर्माण गरिनेछ ।
- यसरी सहकारीको मूल्याँकन तथा अनुगमन पालिकाले आवधिक रुपमा गर्नेछ र आवश्यकताको आधारमा क्षमता विकासका क्रियाकलापहरु संचालन गर्नेछ । सहकारीलाई पालिकाको अर्थतन्त्रको एक खम्बाको रुपमा लिई जनतालाई लघु वित्तको सुलभ उपलब्धताको रुपमा परिचालन गर्न प्रोत्साहन गरिनेछ । पालिकामा समुह हरुमा हालसम्म छरिएर रहेको, सहि सदुपयोग हुन नसकेको पूँजिलाई एकत्रित गरी सहकारी मार्फत परिचालन गर्ने तर्फ विशेष ध्यान दिइनेछ ।
- जीविकोपार्जन प्रवर्द्धन का लागि पालिकाले यस जीविकोपार्जन कार्यान्वयन योजनालाई आवधिक रुपमा समिक्षा गर्नेछ र आवश्यकता र समय सापेक्ष यसको परिमार्जन गर्नेछ ।
- कृषिको उत्पादकत्व बृद्धि गर्न सिंचाई योजनाहरु लाई प्राथमिकता दिई निर्माण गरिनेछ ।
- पालिका मा श्रोतको उपलब्धताको आधारमा विभिन्न लघु तथा साना उद्योग स्थापनामा जोड दिइनेछ र लघु उद्यम कार्यक्रमलाई दिगो बनाउन सहकारी सँग कार्यगत एकता तथा लगानी को लागि सम्बन्ध जोड्ने कार्यलाई मुर्त रुप दिइनेछ ।
- जीविकोपार्जन का मूख्य पात्रहरु जस्तै : सेवा तथा सामग्री प्रदायक हरु, उत्पादक समुह, उद्यमी, बजारका एजेन्डहरु, सहकारी, सहयोगी निकायहरु, पालिका को बीचमा तिनिहरुको अवस्था समिक्षा तथा आगामी रणनिति तथा कार्य नितिको बारेमा बृहत छलफल गरी आइपरेका समस्या समाधान का उपायहरुको खोजी गरी सुचारु गर्ने (श्रृखला बिग्रिन नदिन) उद्देश्य ले समय समयमा समिक्षा बैठकहरु संचालन गरिनेछ ।

७ अध्याय : गुरुयोजनाको अनुगमन,कार्यान्वयन तथा बजारीकरण

७.१ जलउपयोग गुरुयोजना कार्यान्वयन तथा अनुगमन

जलउपयोग गुरुयोजनाको सफल कार्यान्वयनका लागि गाउँपालिका क्षेत्र भित्रका स्रोत साधनको पहिचान, सरोकारवाला सहयोगी वा साझेदार निकायहरुको पहिचान तथा परिचालन पनि महत्वपुर्ण हुन्छ । स्थानीय सरकार सञ्चालन ऐनले पालिकाहरुलाई योजना कार्यान्वयन गर्ने कार्यकारि निकायका रुपमा राखेको छ भने पालिका आफैमा स्थानीय सरकार समेत भएकाले जलस्रोत क्षेत्रका योजनाहरु कार्यान्वयन गराउन स्थानीय, प्रदेश स्तरीय तथा केन्द्रिय सरोकारवाला साझेदारहरुलाई परिचालन गर्न सहज हुने देखिन्छ । गुरुयोजना कार्यान्वयन गर्न पालिकाको नेतृत्वमा सबै साझेदारहरु परिचालन गर्नु पर्ने हुन्छ । गुरुयोजना कार्यान्वयनका लागि आवश्यक पर्ने नीति नियमहरु पालिकाको गाउँसभा मार्फत निर्माण गरि क्षेत्रगत साझेदारहरुलाई स्पष्ट जिम्मेवारि प्रदान गर्नुका साथै समय सापेक्ष कार्यान्वयनको अनुगमन समेत गर्नु पर्ने हुन्छ ।

७.२ जलउपयोग गुरुयोजनाको अद्यावधि

समय सापेक्ष गाउँपालिकाले बिभिन्न सरोकारबाला पक्षहरुको सहजीकरणमा जलउपयोग गुरुयोजना कार्यान्वयन स्थितिको समिक्षा गरी अद्यावधि गर्नुपर्ने जरुरी हुन्छ । जलउपयोग गुरुयोजना आधारभुत तथ्यांक र एकिकृत जलस्रोत विकासको खाका वा प्राथमिकृत योजना तर्जुमाको दस्तावेज भएको हुनाले यसको आवश्यकता अनुसार आवधिक रुपमा अद्यावधि गर्नु उपयुक्त हुन्छ । यसको अद्यावधिबाट पालिकाको एकिकृत जलस्रोत विकासको लागि चाहिने श्रोतको अनुमान र तर्जुमा गर्न सजिलो हुन्छ । सामान्यतया गुरुयोजना कार्यान्वयन समिक्षा, स्रोत साधन जुटाउन, तथ्याङ्कहरु अध्यावधिक प्रत्येक बर्ष गर्नु पर्दछ । आवश्यकता अनुसार यो अवधि घटबढ गर्न सकिन्छ । साथै जलउपयोग गुरुयोजना अध्यावधी गर्नको लागि गाउँकार्यपालिकावाट अनिवार्य रुपमा निर्णय गर्नु पर्दछ ।

७.३ जलउपयोग गुरुयोजना बजारीकरण तथा परिचालन रणनीति

गुरुयोजना तयार भएपछि यसको प्राथमिकता क्रममा परेका योजनाहरु कार्यान्वयनका लागि उपयुक्त स्रोत साधनहरुको खोजी गरी बाँडफाँड जस्ता कार्यको भुमिका पुर्ण रुपमा गाउँपालिकाको रहन्छ भने यसको प्रचारप्रसार गरि कार्यान्वयनका लागि आवश्यक स्रोत साधन जुटाउन यसको परिचालन एवं बजारीकरणमा महत्वपूण भुमिका निर्वाह गर्नुपर्ने हुन्छ । गाउँपालिकामा जलस्रोत विकासको क्षेत्रमा कार्यरत सरकारी तथा गैर सरकारी संघ संस्थाहरुको अभिलेखीकरण गरी सबैले जलउपयोग गुरुयोजनालाई अवलम्बन गर्दै लैजाने प्रणालीको विकास गर्नु पर्दछ । यसले गर्दा एकातिर पालिकामा आएको स्रोत एकद्वार प्रणालीको भावना अनुसार विकास निर्माणमा सदुपयोग हुन गई दोहोरोपना हुन पाउदैन भने अर्को तर्फ चरणबद्ध रुपमा जलस्रोत व्यवस्थापनका क्रियाकलापहरु सम्पन्न हुन गई गुरुयोजनाको सफल कार्यान्वयन हुन जान्छ । गुरुयोजना कार्यान्वयनका लागि तपसिलका रणनीति अपनाईने छन र यसका लागि सम्बन्धित समितिहरुलाइ अझ सशक्त बनाइने छ ।

- गुरुयोजना तथ्याङ्क जलस्रोतहरुको लगत, सम्भाव्य प्रयोग र सम्भावना सहितको अन्तरक्रिया कार्यक्रमहरु समय (समयमा सरोकारवाला माझ सञ्चालन गरिने छ ।
- संघीय तथा प्रदेश सरकारका जलस्रोत विकास सम्वद्ध मन्त्रालय, बिभागहरुमा गुरुयोजनाको प्रचार प्रसार गरि आवश्यक लगानी सहकार्यका लागि समन्वय गरिने छ ।
- गाउँपालिकास्तरका सरोकारवाला साझेदारहरुको आवश्यकता अनुसार समन्वय बैठकर अन्तक्रियाहरु आयोजना गरि गुरुयोजनाका निर्दिष्ट लक्ष्य हासिल गर्न लगानी प्रतिबद्धता सहितका कार्यक्रम तय गरिने छ ।
- गाउँपालिका स्तरमा गुरुयोजना सम्वन्धि प्रचार प्रसार, समिक्षा तथा पानी क्षेत्रमा कार्यगर्ने सरोकारवालाहरुलाई गुरुयोजनाले औंल्याएका क्षेत्रमा लगानी गर्न प्रेरित गराउने जस्ता क्रियाकलापहरु सञ्चालन गरिने छ ।
- क्षेत्रगत योजनाहरुमा लगानी सम्बन्धी दोहोरोपना हटाउन बार्षिक कार्यक्रम तय गर्नु पूर्व बिषयगत समितिका बैठकहरु मार्फत आगामी बर्षका योजना तथा कार्यक्रमहरु सरोकारवालाहरु संगको उपलब्ध बजेट, सहकार्यका क्षेत्र सहितको कार्ययोजना सहित तय गरिने छ ।

****

अनुसुची -१

गाउँपालिकाको घरधुरी तथा जनसंख्या सम्वन्धि विवरण

क्र.स.	टोलको नाम	टोलको कोड	दलित				जनजाती				अन्य				जम्मा			
			जनसंख्या			घरधुरी	जनसंख्या			घरधुरी	जनसंख्या			घरधुरी	जनसंख्या			घरधुरी
			महिला	पुरुष	जम्मा		महिला	पुरुष	जम्मा		महिला	पुरुष	जम्मा		महिला	पुरुष	जम्मा	
वडा नं. १	तथ्याङ्क संकलन बर्ष : २०६८																	
१	Taligaun													७				७
२	Telpara													१५				१५
३	Sela													९				९
४	Bhajhkattya													२२				२२
५	Ghattekhola													२१				२१
६	Chadepani													८				८
७	Gaitala (A)													९				९
८	Mathi Gaun													२१				२१
९	Beniwada					२६												२६
१०	Luhakhada					८												८
११	Paribata													१७				१७
१२	Nuwaghar													१६				१६
१३	Simkot													२९				२९
१४	Mallo Rokaya Gaun													४०				४०
१५	Bar Gaun													१६				१६
१६	Dade Bhutola													११				११
१७	Khatara													११				११
१८	Paiyatola													९				९
१९	Parikhet													७				७
२०	Rokayagaun													१९				१९
२१	Chaudethala													७				७
२२	Kulakafle													८				८
२३	Buddasen													६				६
२४	Chedigaun													३८				३८

क्र.स.	टोलको नाम	टोलको कोड	दलित				जनजाती				अन्य				जम्मा			
			जनसंख्या			घरधुरी	जनसंख्या			घरधुरी	जनसंख्या			घरधुरी	जनसंख्या			घरधुरी
			महिला	पुरुष	जम्मा		महिला	पुरुष	जम्मा		महिला	पुरुष	जम्मा		महिला	पुरुष	जम्मा	
२५	Biniwada					११९												११९
२६	Rajena													१२				१२
२७	Khanakot													३२				३२
२८	Galada,Sela,Baitada													१०				१०
२९	Markaula													११				११
३०	Aul Dharmghar Simar													१३				१३
३१	Ratadabas													११				११
३२	Silpdi.Dhauli,Gaira													४				४
३३	Kusena													२८				२८
३४	Pujara Gaun													४५				४५
जम्मा (वडा नं. १)			**०**	**०**	**०**	**१५३**	**०**	**०**	**०**	**०**	**०**	**०**	**०**	**५१२**	**०**	**०**	**०**	**६६५**
वडा नं. २	**तथ्याङ्क संकलन बर्ष : २०७५**																	
१	अोखट्टे क	70602CA0102C01									६१	६२	१२३	२०	६१	६२	१२३	२०
२	अोखट्टे ग	70602CA0102C03									१६	१५	३१	४	१६	१५	३१	४
३	सिर्मा क	70602CA0102C04									१६८	१९६	३६४	५८	१६८	१९६	३६४	५८
४	सिर्मा ख	70602CA0102C05									४९	४७	९६	१९	४९	४७	९६	१९
५	सिर्मा ग	70602CA0102C06	४	६	१०	२					५७	५३	११०	१७	६१	५९	१२०	१९
६	सिर्मा घ	70602CA0102C07									५७	६३	१२०	२१	५७	६३	१२०	२१
७	सिर्मा ङ	70602CA0102C08									६	८	१४	१	६	८	१४	१
८	खटगडा क	70602CA0202C01									२५०	२५०	५००	८५	२५०	२५०	५००	८५
९	खटगडा ख	70602CA0202C02									११	७	१८	३	११	७	१८	३
१०	खटगडा ग	70602CA0202C03									२६	२४	५०	१०	२६	२४	५०	१०
११	खटगडा घ	70602CA0202C04									६	९	१५	१	६	९	१५	१
१२	पयताेला	70602CA0202C05	१७६	२०७	३८३	५३					२०	२१	४१	७	१९६	२२८	४२४	६०
१३	भुर्केला क	70602CA0202C06									८६	७६	१६२	२५	८६	७६	१६२	२५
१४	भुर्केला ख	70602CA0202C07									१८	७	२५	३	१८	७	२५	३
१५	भुर्केला ग	70602CA0202C08									१	५	६	१	१	५	६	१
१६	लुसाकाेट क	70602CA0202C09	४	७	११	२					९२	९७	१८९	२८	९६	१०४	२००	३०

क्र.स.	टोलको नाम	टोलको कोड	दलित				जनजाती				अन्य				जम्मा			
			जनसंख्या			घरधुरी	जनसंख्या			घरधुरी	जनसंख्या			घरधुरी	जनसंख्या			घरधुरी
			महिला	पुरुष	जम्मा		महिला	पुरुष	जम्मा		महिला	पुरुष	जम्मा		महिला	पुरुष	जम्मा	
१७	लुसाकोट ख	70602CA0202C10									२२	२२	४४	६	२२	२२	४४	६
१८	धामिलुसा क	70602CA0202C11									८५	९३	१७८	३१	८५	९३	१७८	३१
१९	धामिलुसा ख	70602CA0202C12									२१	२६	४७	८	२१	२६	४७	८
२०	धामिलुसा ग	70602CA0202C13									१८	२२	४०	६	१८	२२	४०	६
२१	धामिलुसा घ	70602CA0202C14									११	११	२२	५	११	११	२२	५
२२	धामिलुसा ङ	70602CA0202C15									१४	१८	३२	४	१४	१८	३२	४
२३	धामिलुसा च	70602CA0202C16	४	५	९	१					६	८	१४	२	१०	१३	२३	३
२४	धामिलुसा छ	70602CA0202C17									२	३	५	१	२	३	५	१
२५	मुडभारा	70602CA0302C01									३१	३६	६७	९	३१	३६	६७	९
२६	ग्वानी क	70602CA0302C02									११४	१०८	२२२	३३	११४	१०८	२२२	३३
२७	ग्वानी ख	70602CA0302C03									२५	२६	५१	७	२५	२६	५१	७
२८	ग्वानी ग	70602CA0302C04									३२	२४	५६	१०	३२	२४	५६	१०
२९	ग्वानी घ	70602CA0302C05									६	६	१२	२	६	६	१२	२
३०	कमछाडा ग	70602CA0203C03									१०	१०	२०	४	१०	१०	२०	४
जम्मा (वडा नं. २)			**१८८**	**२२५**	**४१३**	**५८**	**०**	**०**	**०**	**०**	**१३२१**	**१३५३**	**२६७४**	**४३१**	**१५०९**	**१५७८**	**३०८७**	**४८९**
वडा नं. ३	**तथ्याङ्क संकलन बर्ष : २०७५**																	
१	कमछाडा ग	70602CA0102C02									१०	१४	२४	४	१०	१४	२४	४
२	कचाली क	70602CA0103C01									१५८	१६९	३२७	५६	१५८	१६९	३२७	५६
३	कचाली ख	70602CA0103C02									३	६	९	२	३	६	९	२
४	कचाली ग	70602CA0103C03									२	२	४	१	२	२	४	१
५	कमछाडा क	70602CA0203C01									१८३	१८२	३६५	६७	१८३	१८२	३६५	६७
६	कमछाडा ख	70602CA0203C02									४	३	७	१	४	३	७	१
७	गर्खा	70602CA0303C01									८१	८३	१६४	३०	८१	८३	१६४	३०
८	लुहारवाडा क	70602CA0303C02	१९६	२१५	४११	५७									१९६	२१५	४११	५७
९	लुहारवाडा ख	70602CA0303C03	९	२१	३०	४									९	२१	३०	४
१०	लुहारवाडा ग	70602CA0303C04	६	६	१२	१									६	६	१२	१
११	सैनगाउँ	70602CA0303C05	५१	४८	९९	१४					५	१४	१९	३	५६	६२	११८	१७

क्र.स.	टोलको नाम	टोलको कोड	दलित				जनजाती				अन्य				जम्मा			
			जनसंख्या			घरधुरी	जनसंख्या			घरधुरी	जनसंख्या			घरधुरी	जनसंख्या			घरधुरी
			महिला	पुरुष	जम्मा		महिला	पुरुष	जम्मा		महिला	पुरुष	जम्मा		महिला	पुरुष	जम्मा	
१२	भुलवाडा क	70602CA0303C06	१५९	१६६	३२५	५१									१५९	१६६	३२५	५१
१३	भुलवाडा ख	70602CA0303C07	९	१२	२१	३									९	१२	२१	३
१४	बाहुनगाउँ	70602CA0303C08									४०	३८	७८	९	४०	३८	७८	९
१५	नैतली	70602CA0303C09	६९	६९	१३८	२३									६९	६९	१३८	२३
१६	रावलगाउँ क	70602CA0303C10									१३८	१२०	२५८	४३	१३८	१२०	२५८	४३
१७	रावलगाउँ ख	70602CA0303C11									३	५	८	१	३	५	८	१
१८	सेलधारा क	70602CA0303C12									४२	३८	८०	१३	४२	३८	८०	१३
१९	सेलधारा ख	70602CA0303C13									३८	२८	६६	८	३८	२८	६६	८
२०	पानीखाल क	70602CA0303C14									२६४	२३२	४९६	८५	२६४	२३२	४९६	८५
२१	पानीखाल ख	70602CA0303C15									१	१	२	१	१	१	२	१
२२	पानीखाल ग	70602CA0303C16									२१	१५	३६	६	२१	१५	३६	६
२३	पानीखाल घ	70602CA0303C17									२७	२६	५३	८	२७	२६	५३	८
२४	बेटारा क	70602CA0403C01									१७८	१७४	३५२	६०	१७८	१७४	३५२	६०
२५	बेटारा ख	70602CA0403C02									३	१	४	१	३	१	४	१
२६	साप्रा क	70602CA0503C01									५	४	९	१	५	४	९	१
२७	साप्रा ख	70602CA0503C02									३	२	५	१	३	२	५	१
२८	साप्रा ग	70602CA0503C03									५	७	१२	२	५	७	१२	२
२९	साप्रा घ	70602CA0503C04									१	२	३	१	१	२	३	१
३०	साप्रा ङ	70602CA0503C05									७	६	१३	३	७	६	१३	३
३१	साप्रा च	70602CA0503C06									२५६	२७३	५२९	९५	२५६	२७३	५२९	९५
३२	साप्रा छ	70602CA0503C07									३	३	६	१	३	३	६	१
३३	साप्रा ज	70602CA0503C08									४	३	७	१	४	३	७	१
३४	साप्रा झ	70602CA0503C09									६	१२	१८	३	६	१२	१८	३
३५	साप्रा ञ	70602CA0503C10									४	६	१०	२	४	६	१०	२
३६	साप्रा ट	70602CA0503C11									७	४	११	२	७	४	११	२
३७	साप्रा ठ	70602CA0503C12									१२	९	२१	४	१२	९	२१	४
जम्मा (वडा नं. ३)			**४९९**	**५३७**	**१०३६**	**१५३**	**०**	**०**	**०**	**०**	**१५१४**	**१४८२**	**२९९६**	**५१५**	**२०१३**	**२०१९**	**४०३२**	**६६८**

क्र.स.	टोलको नाम	टोलको कोड	दलित				जनजाती				अन्य				जम्मा			
			जनसंख्या			घरधुरी	जनसंख्या			घरधुरी	जनसंख्या			घरधुरी	जनसंख्या			घरधुरी
			महिला	पुरुष	जम्मा		महिला	पुरुष	जम्मा		महिला	पुरुष	जम्मा		महिला	पुरुष	जम्मा	
वडा नं. ४	तथ्याङ्क संकलन बर्ष : २०७१																	
१	सिरापातल	70001201C01	०			१८												१८
२	बयडा (क)	70001201C02	०			२०												२०
३	बयडा (ख)	70001201C03				१७												१७
४	बयडा (ग)	70001201C04				१४												१४
५	ढोली वडा (क)	70001201C05				१५												१५
६	वगडीमौ टोल	70001201C06				६								६				१२
७	धामीगाउ टोल	70001201C07												९				९
८	भंक	70001201C08												५				५
९	पल्लारुम्टा	70001201C09								१४								१४
१०	ठुलाधार चिल्लाढङगा	70001201C10								१६								१६
११	सिमलगाडा	70001201C11												१२				१२
१२	ढाली वडा (ख)	70001201C12				१५												१५
१३	वयडा (घ)	70001201C13				११												११
१४	लुवाताुला लोरेगडा	70001202C01												११				११
१५	सुमरढुला	70001202C02												१०				१०
१६	रौवा वगर	70001202C03												१२				१२
१७	वुडै टोल	70001202C04												१३				१३
१८	वाहुन सैन	70001203C01												११				११
१९	मल्लाघरी	70001203C02												१९				१९
२०	वतला	70001203C03				२४												२४
२१	गडेनी	70001203C04												८				८
२२	डांगा	70001203C05												१९				१९
२३	नङगने	70001203C06												१५				१५
२४	लोरबाडा	70001203C07				१५												१५
२५	लामादगडा	70001203C08												१५				१५
२६	ढोलिवडा	70001203C09				१५												१५
२७	भटडी	70001203C10												२१				२१

क्र.स.	टोलको नाम	टोलको कोड	दलित				जनजाती				अन्य				जम्मा			
			जनसंख्या			घरधुरी	जनसंख्या			घरधुरी	जनसंख्या			घरधुरी	जनसंख्या			घरधुरी
			महिला	पुरुष	जम्मा		महिला	पुरुष	जम्मा		महिला	पुरुष	जम्मा		महिला	पुरुष	जम्मा	
२८	मुख्या	70001203C11												२१				२१
२९	तोल्यान	70001203C12												१२				१२
३०	साउडेमेला	70001203C13												८				८
३१	तोराडी	70001203C14												९				९
३२	कनेडा	70001203C15												७				७
३३	सेल्तडा	70001204C01												२२				२२
३४	देउकाट्टे	70001204C02												१२				१२
३५	डांडा कुनाकाट्टे	70001204C03												१३				१३
३६	सिम कुनाकाट्टे	70001204C04												१३				१३
३७	कालिका टोल	70001204C05												२०				२०
३८	ठन्नपानी टोल	70001204C06												१८				१८
३९	डाडा	70001204C07												१६				१६
४०	छेउ	70001204C08												१५				१५
४१	लोरभुवा	70001205C01												४				४
४२	गाजा टोल	70001205C02												१४				१४
४३	तल्लो टोल	70001205C03												९				९
४४	डोला	70001205C04												५				५
४५	पातल	70001205C05												१६				१६
४६	मन्धेरा	70001205C06												१४				१४
जम्मा (वडा नं. ४)			**०**	**०**	**०**	**१७०**	**०**	**०**	**०**	**३०**	**०**	**०**	**०**	**४३४**	**०**	**०**	**०**	**६३४**
वडा नं. ५	**तथ्याङ्क संकलन बर्ष : २०७१**																	
१	मल्लो मतेली	70001206C01	०			२								१७				१९
२	बीच टोल	70001206C02												२१				२१
३	तल्लो मतेली	70001206C03				८								१४				२२
४	बाहुन सुन्ड	70001206C04												१७				१७
५	थापा टोल	70001206C05				२								१८				२०
६	गैरेल खोला	70001206C06				१०								४				१४
७	कोइकाली	70001206C07				५								४				९

क्र.स.	टोलको नाम	टोलको कोड	दलित				जनजाती				अन्य				जम्मा			
			जनसंख्या			घरधुरी	जनसंख्या			घरधुरी	जनसंख्या			घरधुरी	जनसंख्या			घरधुरी
			महिला	पुरुष	जम्मा		महिला	पुरुष	जम्मा		महिला	पुरुष	जम्मा		महिला	पुरुष	जम्मा	
८	स्वाडी	70001206C08				१०								७				१७
९	तल्लो सुण्ड	70001206C09				२२												२२
१०	चानि खल्लो	70001206C10				१७												१७
११	सिह	70001206C11				६								६				१२
१२	भैरव	70001206C12				२१												२१
१३	तल्लो कोटेली	70001207C01												१६				१६
१४	मल्लो कोटेली	70001207C02												१०				१०
१५	धारमी	70001207C03												११				११
१६	कोल मुडा	70001207C04				१३												१३
१७	घट्टे चौड	70001207C05												६				६
१८	गुरिना	70001207C06												१०				१०
१९	ढिपु	70001207C07				१२												१२
२०	तल्लो पटकानी	70001207C08												१५				१५
२१	मल्लो पटकानी	70001207C09												१४				१४
२२	किमतोला	70001207C10												१६				१६
२३	वाजि रुख	70001207C11												१८				१८
२४	डाडाखर्क	70001207C12												१५				१५
२५	भाङ्गबुय	70001207C13												५				५
२६	विक टोल	70001208C01				२२												२२
२७	लोरवडा टोल	70001208C02				१९												१९
२८	पानीखाला	70001208C03				९												९
२९	सुनीवाटा	70001208C04				२०												२०
३०	नेपाली टोल	70001208C05				१५												१५
३१	देउघर टँेल	70001208C06												७				७
३२	डुङ्गी टोल	70001208C07												७				७
३३	खोला सिउडी	70001208C08												१२				१२
३४	मालु मेला	70001208C09												३				३
३५	पारी खेत	70001208C10												५				५

क्र.स.	टोलको नाम	टोलको कोड	दलित				जनजाती				अन्य				जम्मा			
			जनसंख्या			घरधुरी	जनसंख्या			घरधुरी	जनसंख्या			घरधुरी	जनसंख्या			घरधुरी
			महिला	पुरुष	जम्मा		महिला	पुरुष	जम्मा		महिला	पुरुष	जम्मा		महिला	पुरुष	जम्मा	
३६	चौडिक	70001208C11												१९				१९
३७	रिठा	70001208C12												५				५
३८	देवल	70001208C13												१८				१८
३९	दैन	70001208C14												१९				१९
४०	भवानी	70001208C15												१७				१७
४१	परिभ्वा	70001209C01												२१				२१
४२	पसेला	70001209C02												१२				१२
४३	धारा	70001209C03												१९				१९
४४	देउघर	70001209C04												८				८
४५	टुनेगडा	70001209C05												१७				१७
४६	अश्दुवाला	70001209C06												५				५
४७	धुतुडे	70001209C07												९				९
जम्मा (वडा नं. ५)			**०**	**०**	**०**	**२१३**	**०**	**०**	**०**	**०**	**०**	**०**	**०**	**४४७**	**०**	**०**	**०**	**६६०**
वडा नं. ६	**तथ्याङ्क संकलन बर्ष : २०७२**																	
१	साउदनारा	70003001C01	०			३०				०				२३	१६८	१५७	३२५	५३
२	कट्टाल गाउँ	70003001C02	०			०				०				२८	७६	८२	१५८	२८
३	अयडेझाड	70003001C03	०			७				०				८	४६	४१	८७	१५
४	लेग	70003001C04	०			०				०				३१	९४	१००	१९४	३१
५	दुधेखुम	70003001C05	०			०				०				२८	७८	८०	१५८	२८
६	सैनगाउ	70003001C06	०			२				०				३४	९०	१०९	१९९	३६
७	भ्याकुला	70003001C07	०			०				०				१८	५०	४९	९९	१८
८	उतिस्यानी	70003001C08	०			०				०				११	३३	३५	६८	११
९	अलयतवाडा	70003002C01	०			२२				०				६३	२४१	२३७	४७८	८५
१०	रोकायानारा	70003002C02	०			३२				०				२४	१७६	१९१	३६७	५६
११	पिपलभुवा	70003003C01	०			५				०				०	३७	४५	८२	५
१२	डाङ्गो	70003003C02	०			०				०				१५	४३	४४	८७	१५
१३	ठेक	70003003C03	०			०				०				११	२९	२७	५६	११
१४	तलि गाउ	70003003C04	०			०				०				६	१९	१९	३८	६

क्र.स.	टोलको नाम	टोलको कोड	दलित				जनजाती				अन्य				जम्मा			
			जनसंख्या			घरधुरी	जनसंख्या			घरधुरी	जनसंख्या			घरधुरी	जनसंख्या			घरधुरी
			महिला	पुरुष	जम्मा		महिला	पुरुष	जम्मा		महिला	पुरुष	जम्मा		महिला	पुरुष	जम्मा	
१५	माझी	70003003C05	०			६				०				११	६५	५८	१२३	१७
१६	देउखला	70003003C06	०			८				०				४	४०	३८	७८	१२
१७	देउगडा	70003003C07	०			६				०				७	४६	४९	९५	१३
१८	पोखरी	70003003C08	०			१				०				८	४१	२५	६६	९
१९	ढाण	70003003C09	०			४				०				४	२९	२७	५६	८
२०	साइदेउ	70003003C10	०			०				०				६	२१	१८	३९	६
२१	चिचकाट्टे	70003007C01	०			०				०				१४	५६	४६	१०२	१४
२२	बगर	70003007C02	०			०				०				२८	७८	७५	१५३	२८
२३	रौकल्ला	70003007C03	०			०				०				४३	१२०	१२४	२४४	४३
२४	दल्लेक	70003008C01	०			५८				०				६७	३५२	३४९	७०१	१२५
२५	बगर	70003008C02	०			३१				०				०	९३	८९	१८२	३१
२६	सल्लिखान	70003008C03	०			२९				०				०	९५	९५	१९०	२९
२७	मल्लो	70003009C01	०			०				०				३५	१०२	८४	१८६	३५
२८	तल्लो	70003009C02	०			१				०				७६	२०९	२१५	४२४	७७
२९	कामी	70003009C03	०			४२				०				०	११०	१०९	२१९	४२
३०	थला	70003009C04	०			०				०				१६	४७	५३	१००	१६
जम्मा (वडा नं. १)			**०**	**०**	**०**	**२८४**	**०**	**०**	**०**	**०**	**०**	**०**	**०**	**६१९**	**२६८४**	**२६७०**	**५३५४**	**९०३**
गाउँपालिकाको जम्मा			**६८७**	**७६२**	**१४४९**	**१०३१**	**०**	**०**	**०**	**३०**	**२८३५**	**२८३५**	**५६७०**	**२९५८**	**६२०६**	**६२६७**	**१२४७३**	**४०१९**

अनुसुची - २

गाउँपालिकाका घरधुरीहरुको मुख्य पेशा तथा खाद्यान्न प्रयाप्तता सम्वन्धि विवरण

क्र.स.	टोलको नाम	टोलको कोड	जम्मा घरधुरी	मुख्य पेशा (घर संख्या)							खाद्यान्न प्रयाप्तता (यदि मुख्य पेशा कृषि भए) (घर संख्या)			
				लघु उद्यम	कृषि	व्यापार व्यवसाय	सरकारी / गैरसरकारी क्षेत्रमा कार्यरत	मजदुरी	विदेश	अन्य	६ महिना भन्दा मुनी	६ देखी ९ महिना सम्म	९ देखी १२ महिना सम्म	खाद्यान्न बचत
वडा नं. १	**तथ्याङ्क संकलन बर्ष : २०६८**													
१	Taligaun		७		७						७			
२	Telpara		१५		१५						१५			
३	Sela		९		९						९			
४	Bhajhkattya		२२		२२						२२			
५	Ghattekhola		२१		२१						२१			
६	Chadepani		८		८						८			
७	Gaitala (A)		९		९						९			
८	Mathi Gaun		२१		२१						२१			
९	Beniwada		२६		२६						२६			
१०	Luhakhada		८		८						८			
११	Paribata		१७		१७						१७			
१२	Nuwaghar		१६		१६						१६			
१३	Simkot		२९		२९						२९			
१४	Mallo Rokaya Gaun		४०		४०						४०			
१५	Bar Gaun		१६		१६						१६			
१६	Dade Bhutola		११		११						११			
१७	Khatara		११		११						११			
१८	Paiyatola		९		९						९			
१९	Parikhet		७		७						७			
२०	Rokayagaun		१९		१९						१९			

क्र.स.	टोलको नाम	टोलको कोड	जम्मा घरधुरी	मुख्य पेशा (घर संख्या)							खाद्यान्न प्रयाप्तता (यदि मुख्य पेशा कृषि भए) (घर संख्या)			
				लघु उद्यम	कृषि	व्यापार व्यवसाय	सरकारी / गैरसरकारी क्षेत्रमा कार्यरत	मजदुरी	विदेश	अन्य	६ महिना भन्दा मुनी	६ देखी ९ महिना सम्म	९ देखी १२ महिना सम्म	खाद्यान्न बचत
२१	Chaudethala		७		७						७			
२२	Kulakafle		८		८						८			
२३	Buddasen		६		६						६			
२४	Chedigaun		३८		३८						३८			
२५	Biniwada		११९		११९						११९			
२६	Rajena		१२		१२						१२			
२७	Khanakot		३२		३२						३२			
२८	Galada,Sela,Baitada		१०		१०						१०			
२९	Markaula		११		११						११			
३०	Aul Dharmghar Simar		१३		१३						१३			
३१	Ratadabas		११		११						११			
३२	Silpdi.Dhauli,Gaira		४		४						४			
३३	Kusena		२८		२८						२८			
३४	Pujara Gaun		४५		४५						४५			
जम्मा (वडा नं. १)			**६६५**	**०**	**६६५**	**०**	**०**	**०**	**०**	**०**	**६६५**	**०**	**०**	**०**
वडा नं. २	**तथ्याङ्क संकलन बर्ष : २०७५**													
१	अाेखट्टे क	70602CA0102C01	२०	०	२०	०	६	०	१३	२	१६	४	०	०
२	अाेखट्टे ग	70602CA0102C03	४	०	४	०	०	०	४	०	४	०	०	०
३	सिर्मा क	70602CA0102C04	५८	०	५८	०	२	०	५६	९	५८	०	०	०
४	सिर्मा ख	70602CA0102C05	१९	०	१९	१	१	०	१५	३	१८	१	०	०
५	सिर्मा ग	70602CA0102C06	१९	२	२०	१	१	०	१६	३	१८	०	२	०
६	सिर्मा घ	70602CA0102C07	२१	०	२१	१	१	०	९	१०	१९	०	०	०
७	सिर्मा ङ	70602CA0102C08	१	०	१	१	१	०	३	१	१	०	०	०
८	खटगडा क	70602CA0202C01	८५	०	८५	२	५	०	६५	१३	३३	४५	७	०
९	खटगडा ख	70602CA0202C02	३	०	३	०	३	०	२	१	०	३	०	०

क्र.स.	टोलको नाम	टोलको कोड	जम्मा घरधुरी	मुख्य पेशा (घर संख्या)							खाद्यान्न प्रयाप्तता (यदि मुख्य पेशा कृषि भए) (घर संख्या)			
				लघु उद्यम	कृषि	व्यापार व्यवसाय	सरकारी / गैरसरकारी क्षेत्रमा कार्यरत	मजदुरी	विदेश	अन्य	६ महिना भन्दा मुनी	६ देखी ९ महिना सम्म	९ देखी १२ महिना सम्म	खाद्यान्न बचत
१०	खटगडा ग	70602CA0202C03	१०	०	१०	०	०	०	१०	०	६	४	०	०
११	खटगडा घ	70602CA0202C04	१	०	१	१	०	०	१	२	०	०	१	०
१२	पयताेला	70602CA0202C05	६०	०	६०	०	०	०	५२	८	५५	५	०	०
१३	भुर्केला क	70602CA0202C06	२५	०	२५	१	०	०	२३	२	२४	१	०	०
१४	भुर्केला ख	70602CA0202C07	३	०	३	०	०	०	६	०	५	१	०	०
१५	भुर्केला ग	70602CA0202C08	१	०	३	०	०	०	२	१	१	०	०	०
१६	लुसाकाेट क	70602CA0202C09	३०	०	२९	१	०	०	२९	२	१८	५	६	०
१७	लुसाकाेट ख	70602CA0202C10	६	०	६	०	०	०	१	१	५	१	०	०
१८	धामिलुसा क	70602CA0202C11	३१	०	३१	१	११	०	९	१२	६	२०	५	०
१९	धामिलुसा ख	70602CA0202C12	८	०	८	०	१	०	०	१	०	४	४	०
२०	धामिलुसा ग	70602CA0202C13	६	०	५	२	२	०	४	०	०	३	३	०
२१	धामिलुसा घ	70602CA0202C14	५	०	५	०	०	०	३	२	५	०	०	०
२२	धामिलुसा ङ	70602CA0202C15	४	०	४	०	४	०	३	१	०	०	४	०
२३	धामिलुसा च	70602CA0202C16	३	०	३	०	१	०	२	१	३	०	०	०
२४	धामिलुसा छ	70602CA0202C17	१	०	१	१	०	०	०	१	०	१	०	०
२५	मुडभारा	70602CA0302C01	९	०	९	१	६	०	४	१	९	०	०	०
२६	ग्वानी क	70602CA0302C02	३३	०	३३	२	५	०	२५	५	१८	७	८	
२७	ग्वानी ख	70602CA0302C03	७	०	७	१	१	०	६	०	७	०	०	०
२८	ग्वानी ग	70602CA0302C04	१०	०	१०	०	२	०	७	३	६	२	२	०
२९	ग्वानी घ	70602CA0302C05	२	०	२	१	१	०	०	०	०	२	०	०
३०	कमछाडा ग	70602CA0203C03	४	०	४	०	०	०	१	२	२	०	२	०
जम्मा (वडा नं. २)			**४८९**	**२**	**४९०**	**१८**	**५४**	**०**	**३७१**	**८७**	**३३७**	**१०९**	**४४**	**०**
वडा नं. ३	**तथ्याङ्क संकलन बर्ष : २०७५**													
१	कमछाडा ग	70602CA0102C02	४	०	४	१	४	०	४	०	३	१	०	०
२	कचाली क	70602CA0103C01	५६	०	५६	१	२	२	२७	२५	४४	१२	०	०

क्र.स.	टोलको नाम	टोलको कोड	जम्मा घरधुरी	मुख्य पेशा (घर संख्या)							खाद्यान्न प्रयाप्तता (यदि मुख्य पेशा कृषि भए) (घर संख्या)			
				लघु उद्यम	कृषि	व्यापार व्यवसाय	सरकारी / गैरसरकारी क्षेत्रमा कार्यरत	मजदुरी	विदेश	अन्य	६ महिना भन्दा मुनी	६ देखी ९ महिना सम्म	९ देखी १२ महिना सम्म	खाद्यान्न बचत
३	कचाली ख	70602CA0103C02	२	०	२	०	०	०	१	०	२	०	०	०
४	कचाली ग	70602CA0103C03	१	०	१	०	०	०	०	१	०	१	०	०
५	कमछाडा क	70602CA0203C01	६७	०	६७	०	२	१	२६	३१	२१	२९	१७	०
६	कमछाडा ख	70602CA0203C02	१	०	१	०	१	०	०	०	०	१	०	०
७	गर्खा	70602CA0303C01	३०	०	२९	०	२	१	१९	९	२४	५	१	०
८	लुहारवाडा क	70602CA0303C02	५७	०	५७	१	०	०	४६	१०	५४	३	०	०
९	लुहारवाडा ख	70602CA0303C03	४	०	४	०	१	०	१	२	४	०	०	०
१०	लुहारवाडा ग	70602CA0303C04	१	०	१	०	०	०	५	०	१	०	०	०
११	सैनगाउँ	70602CA0303C05	१७	०	३	१६	२	०	१०	२	१	२	१	
१२	भुलवाडा क	70602CA0303C06	५१	०	५१	०	३	१	३६	१४	४३	८	०	०
१३	भुलवाडा ख	70602CA0303C07	३	०	३	०	०	०	२	१	३	०	०	०
१४	बाहुनगाउँ	70602CA0303C08	९	०	९	१	४	१	१	४	०	९	०	०
१५	नौतली	70602CA0303C09	२३	०	२२	१	०	०	१७	७	२२	१	०	०
१६	रावलगाउँ क	70602CA0303C10	४३	०	४३	०	४	५	२४	११	३५	७	१	०
१७	रावलगाउँ ख	70602CA0303C11	१	०	१	०	०	०	०	१	१	०	०	०
१८	सेलधारा क	70602CA0303C12	१३	०	१३	१	३	०	५	५	१२	१	०	०
१९	सेलधारा ख	70602CA0303C13	८	०	८	०	१	०	६	२	८	०	०	०
२०	पानीखाल क	70602CA0303C14	८५	०	८५	१	५	०	३६	४४	७८	७	०	०
२१	पानीखाल ख	70602CA0303C15	१	०	१	०	०	०	०	१	१	०	०	०
२२	पानीखाल ग	70602CA0303C16	६	०	६	०	०	०	२	४	६	०	०	०
२३	पानीखाल घ	70602CA0303C17	८	०	८	०	०	०	५	३	५	३	०	०
२४	बेटारा क	70602CA0403C01	६०	०	६०	०	३	०	१८	५	१३	३९	८	०
२५	बेटारा ख	70602CA0403C02	१	०	१	०	०	०	०	०	०	०	१	०
२६	साप्रा क	70602CA0503C01	१	०	१	०	०	०	१	०	०	१	०	०
२७	साप्रा ख	70602CA0503C02	१	०	१	०	०	०	०	१	०	१	०	०

क्र.स.	टोलको नाम	टोलको कोड	जम्मा घरधुरी	मुख्य पेशा (घर संख्या)							खाद्यान्न प्रयाप्तता (यदि मुख्य पेशा कृषि भए) (घर संख्या)			
				लघु उद्यम	कृषि	व्यापार व्यवसाय	सरकारी / गैरसरकारी क्षेत्रमा कार्यरत	मजदुरी	विदेश	अन्य	६ महिना भन्दा मुनी	६ देखी ९ महिना सम्म	९ देखी १२ महिना सम्म	खाद्यान्न बचत
२८	साप्रा ग	70602CA0503C03	२	०	२	०	०	०	२	०	१	१	०	०
२९	साप्रा घ	70602CA0503C04	१	०	१	०	०	०	०	१	०	१	०	०
३०	साप्रा ङ	70602CA0503C05	३	०	३	०	०	०	१	२	२	१	०	०
३१	साप्रा च	70602CA0503C06	९५	०	९५	०	२	२	३८	५४	५२	४०	०	०
३२	साप्रा छ	70602CA0503C07	१	०	१	०	०	०	१	०	१	०	०	०
३३	साप्रा ज	70602CA0503C08	१	०	१	०	०	०	०	१	१	०	०	०
३४	साप्रा झ	70602CA0503C09	३	०	३	०	०	०	३	०	२	१	०	०
३५	साप्रा ञ	70602CA0503C10	२	०	२	०	०	०	०	२	१	१	०	०
३६	साप्रा ट	70602CA0503C11	२	०	२	०	०	०	०	२	२	०	०	०
३७	साप्रा ठ	70602CA0503C12	४	०	४	०	०	०	१	३	३	१	०	०
जम्मा (वडा नं. ३)			**६६८**	**०**	**६५२**	**२३**	**३९**	**१३**	**३३८**	**२४८**	**४४६**	**१७७**	**२९**	**०**
वडा नं. ४	**तथ्याङ्क संकलन बर्ष : २०७१**													
१	सिरापातल	70001201C01	१८		१८						१८			
२	बयडा (क)	70001201C02	२०		२०						२०			
३	बयडा (ख)	70001201C03	१७		१७						१७			
४	बयडा (ग)	70001201C04	१४		१४						१४			
५	ढोली वडा (क)	70001201C05	१५		१५						१५			
६	वगडीमौ टोल	70001201C06	१२		१२						१२			
७	धामीगाउ टोल	70001201C07	९		९						९			
८	भंक	70001201C08	५		५						५			
९	पल्लारुम्टा	70001201C09	१४		१४						१४			
१०	ठुलाधार चिल्लाढुङगा	70001201C10	१६		१६						१६			
११	सिमलगाडा	70001201C11	१२		१२						१२			
१२	ढाली वडा (ख)	70001201C12	१५		१५						१५			
१३	वयडा (घ)	70001201C13	११		११						११			

क्र.स.	टोलको नाम	टोलको कोड	जम्मा घरधुरी	मुख्य पेशा (घर संख्या)							खाद्यान्न प्रयाप्तता (यदि मुख्य पेशा कृषि भए) (घर संख्या)			
				लघु उद्यम	कृषि	व्यापार व्यवसाय	सरकारी / गैरसरकारी क्षेत्रमा कार्यरत	मजदुरी	विदेश	अन्य	६ महिना भन्दा मुनी	६ देखी ९ महिना सम्म	९ देखी १२ महिना सम्म	खाद्यान्न बचत
१४	लुवाताुला लोरेगडा	70001202C01	११		११						११			
१५	सुमरढुला	70001202C02	१०		१०						१०			
१६	रौवा वगर	70001202C03	१२		१२						१२			
१७	वुडै टोल	70001202C04	१३		१३						१३			
१८	वाहुन सैन	70001203C01	११		११						११			
१९	मल्लाघरी	70001203C02	१९		१९						१९			
२०	वतला	70001203C03	२४		२४						२४			
२१	गडेनी	70001203C04	८		८						८			
२२	डांगा	70001203C05	१९		१९						१९			
२३	नङगने	70001203C06	१५		१५						१५			
२४	लोरबाडा	70001203C07	१५		१५						१५			
२५	लामादगडा	70001203C08	१५		१५						१५			
२६	ढोलिवडा	70001203C09	१५		१५						१५			
२७	भटडी	70001203C10	२१		२१						२१			
२८	मुख्या	70001203C11	२१		२१						२१			
२९	तोल्यान	70001203C12	१२		१२						१२			
३०	साउडेमेला	70001203C13	८		८						८			
३१	तोराडी	70001203C14	९		९						९			
३२	कनेडा	70001203C15	७		७						७			
३३	सेल्तडा	70001204C01	२२		२२						२२			
३४	देउकाट्टे	70001204C02	१२		१२						१२			
३५	डांडा कुनाकाट्टे	70001204C03	१३		१३						१३			
३६	सिम कुनाकाट्टे	70001204C04	१३		१३						१३			
३७	कालिका टोल	70001204C05	२०		२०						२०			
३८	ठन्नपानी टोल	70001204C06	१८		१८						१८			

क्र.स.	टोलको नाम	टोलको कोड	जम्मा घरधुरी	मुख्य पेशा (घर संख्या)							खाद्यान्न प्रयाप्तता (यदि मुख्य पेशा कृषि भए) (घर संख्या)			
				लघु उद्यम	कृषि	व्यापार व्यवसाय	सरकारी / गैरसरकारी क्षेत्रमा कार्यरत	मजदुरी	विदेश	अन्य	६ महिना भन्दा मुनी	६ देखी ९ महिना सम्म	९ देखी १२ महिना सम्म	खाद्यान्न बचत
३९	डाडा	70001204C07	१६		१६						१६			
४०	छेउ	70001204C08	१५		१५						१५			
४१	लोरभुवा	70001205C01	४		४						४			
४२	गाजा टोल	70001205C02	१४		१४						१४			
४३	तल्लो टोल	70001205C03	९		९						९			
४४	डोला	70001205C04	५		५						५			
४५	पातल	70001205C05	१६		१६						१६			
४६	मन्धेरा	70001205C06	१४		१४						१४			
जम्मा (वडा नं. ४)			**६३४**	**०**	**६३४**	**०**	**०**	**०**	**०**	**०**	**६३४**	**०**	**०**	**०**
वडा नं. ५	**तथ्याङ्क संकलन बर्ष : २०७१**													
१	मल्लो मतेली	70001206C01	१९		१९						१९			
२	बीच टोल	70001206C02	२१		२१						२१			
३	तल्लो मतेली	70001206C03	२२		२२						२२			
४	बाहुन सुन्ड	70001206C04	१७		१७						१७			
५	थापा टोल	70001206C05	२०		२०						२०			
६	गैरेल खोला	70001206C06	१४		१४						१४			
७	कोइकाली	70001206C07	९		९						९			
८	स्वाडी	70001206C08	१७		१७						१७			
९	तल्लो सुण्ड	70001206C09	२२		२२						२२			
१०	चानि खल्लो	70001206C10	१७		१७						१७			
११	सिह	70001206C11	१२		१२						१२			
१२	भैरव	70001206C12	२१		२१						२१			
१३	तल्लो कोटेली	70001207C01	१६		१६						१६			
१४	मल्लो कोटेली	70001207C02	१०		१०						१०			
१५	धारमी	70001207C03	११		११						११			

क्र.स.	टोलको नाम	टोलको कोड	जम्मा घरधुरी	मुख्य पेशा (घर संख्या)							खाद्यान्न प्रयाप्तता (यदि मुख्य पेशा कृषि भए) (घर संख्या)			
				लघु उद्यम	कृषि	व्यापार व्यवसाय	सरकारी / गैरसरकारी क्षेत्रमा कार्यरत	मजदुरी	विदेश	अन्य	६ महिना भन्दा मुनी	६ देखी ९ महिना सम्म	९ देखी १२ महिना सम्म	खाद्यान्न बचत
१६	कोल मुडा	70001207C04	१३		१३						१३			
१७	घट्टे चौड	70001207C05	६		६						६			
१८	गुरिना	70001207C06	१०		१०						१०			
१९	ढिपु	70001207C07	१२		१२						१२			
२०	तल्लो पटकानी	70001207C08	१५		१५						१५			
२१	मल्लो पटकानी	70001207C09	१४		१४						१४			
२२	किमतोला	70001207C10	१६		१६						१६			
२३	वाजि रुख	70001207C11	१८		१८						१८			
२४	डाडाखर्क	70001207C12	१५		१५						१५			
२५	भाङ्गबुय	70001207C13	५		५						५			
२६	विक टोल	70001208C01	२२		२२						२२			
२७	लोरवडा टोल	70001208C02	१९		१९						१९			
२८	पानीखाला	70001208C03	९		९						९			
२९	सुनीवाटा	70001208C04	२०		२०						२०			
३०	नेपाली टोल	70001208C05	१५		१५						१५			
३१	देउघर टँोल	70001208C06	७		७						७			
३२	डुङ्गी टोल	70001208C07	७		७						७			
३३	खोला सिउडी	70001208C08	१२		१२						१२			
३४	मालु मेला	70001208C09	३		३						३			
३५	पारी खेत	70001208C10	५		५						५			
३६	चौडिक	70001208C11	१९		१९						१९			
३७	रिठा	70001208C12	५		५						५			
३८	देवल	70001208C13	१८		१८						१८			
३९	दैन	70001208C14	१९		१९						१९			
४०	भवानी	70001208C15	१७		१७						१७			

क्र.स.	टोलको नाम	टोलको कोड	जम्मा घरधुरी	मुख्य पेशा (घर संख्या)							खाद्यान्न प्रयाप्तता (यदि मुख्य पेशा कृषि भए) (घर संख्या)			
				लघु उद्यम	कृषि	व्यापार व्यवसाय	सरकारी / गैरसरकारी क्षेत्रमा कार्यरत	मजदुरी	विदेश	अन्य	६ महिना भन्दा मुनी	६ देखी ९ महिना सम्म	९ देखी १२ महिना सम्म	खाद्यान्न बचत
४१	परिभ्वा	70001209C01	२१		२१						२१			
४२	पसेला	70001209C02	१२		१२						१२			
४३	धारा	70001209C03	१९		१९						१९			
४४	देउघर	70001209C04	८		८						८			
४५	टुनेगडा	70001209C05	१७		१७						१७			
४६	अश्दुवाला	70001209C06	५		५						५			
४७	धुतुडे	70001209C07	९		९						९			
जम्मा (वडा नं. ५)			**६६०**	**०**	**६६०**	**०**	**०**	**०**	**०**	**०**	**६६०**	**०**	**०**	**०**
वडा नं. ६	**तथ्याङ्क संकलन बर्ष : २०७२**													
१	साउदनारा	70003001C01	५३		५३	०	०	०	७	०	५२	१	०	०
२	कट्टाल गाउँ	70003001C02	२८		२७	०	१	०	१	०	२६	१	०	०
३	अयडेझाड	70003001C03	१५		१४	१	०	०	०	०	१२	१	१	०
४	लेग	70003001C04	३१		३१	०	०	०	०	०	२८	२	१	०
५	दुधेखुम	70003001C05	२८		२८	०	०	०	०	०	१६	१०	२	०
६	सैनगाउ	70003001C06	३६		३६	०	०	०	०	०	३६	०	०	०
७	भ्याकुला	70003001C07	१८		१८	०	०	०	०	०	१४	१	३	०
८	उतिस्यानी	70003001C08	११		११	०	०	०	०	०	११	०	०	०
९	अलयतवाडा	70003002C01	८५		८५	१	२	०	०	०	३६	२७	२२	०
१०	रोकायानारा	70003002C02	५६		५६	१	०	०	०	०	४७	१	८	०
११	पिपलभुवा	70003003C01	५		५	०	०	०	०	०	५	०	०	०
१२	डाङ्गो	70003003C02	१५		१५	०	०	०	०	०	१५	०	०	०
१३	ठेक	70003003C03	११		११	५	०	०	०	०	११	०	०	०
१४	तलि गाउ	70003003C04	६		६	०	०	०	०	०	५	०	१	०
१५	माझी	70003003C05	१७		१७	०	०	०	०	०	१३	०	४	०
१६	देउखला	70003003C06	१२		१२	०	०	०	०	०	१	०	११	०

क्र.स.	टोलको नाम	टोलको कोड	जम्मा घरधुरी	मुख्य पेशा (घर संख्या)							खाद्यान्न प्रयाप्तता (यदि मुख्य पेशा कृषि भए) (घर संख्या)			
				लघु उद्यम	कृषि	व्यापार व्यवसाय	सरकारी / गैरसरकारी क्षेत्रमा कार्यरत	मजदुरी	विदेश	अन्य	६ महिना भन्दा मुनी	६ देखी ९ महिना सम्म	९ देखी १२ महिना सम्म	खाद्यान्न बचत
१७	देउगडा	70003003C07	१३		१३	०	०	०	०	०	१	०	१२	०
१८	पोखरी	70003003C08	९		९	०	०	०	०	०	३	०	६	०
१९	ढाण	70003003C09	८		८	०	०	०	०	०	६	०	२	०
२०	साइदेउ	70003003C10	६		६	१	१	०	०	०	५	०	१	०
२१	चिचकाट्टे	70003007C01	१४		१०	०	४	०	०	०	०	१०	०	०
२२	बगर	70003007C02	२८		२८	०	०	०	०	०	१३	१५	०	०
२३	रौकल्ला	70003007C03	४३		४३	०	०	०	०	०	४३	०	०	०
२४	दल्लेक	70003008C01	१२५		१२५	०	०	०	०	०	१२५	०	०	०
२५	बगर	70003008C02	३१		३१	०	०	०	०	०	३१	०	०	०
२६	सल्लिखान	70003008C03	२९		२९	०	०	०	०	०	२९	०	०	०
२७	मल्लो	70003009C01	३५		३५	०	०	०	०	०	३५	०	०	०
२८	तल्लो	70003009C02	७७		७७	०	०	०	०	०	७५	२	०	०
२९	कामी	70003009C03	४२		४२	०	०	०	०	०	४२	०	०	०
३०	थला	70003009C04	१६		१६	०	०	०	०	०	१६	०	०	०
जम्मा (वडा नं. १)			**९०३**	**०**	**८९७**	**९**	**८**	**०**	**८**	**०**	**७५२**	**७१**	**७४**	**०**
गाउँपालिकाको जम्मा			**४०१९**	**२**	**३९९८**	**५०**	**१०१**	**१३**	**७१७**	**३३५**	**३४९४**	**३५७**	**१४७**	**०**

अनुसुची - ३

घरायसी सरसफाई तथा स्वच्छताको अवस्था विश्लेषण

क्र.स.	टोलको नाम	टोलको कोड	जम्मा घरधुरी	शौचालयको प्रकार तथा प्रयोग (घरसंख्या)				महिनावारी को बेला शौचालयमा पहुच (घरसंख्या)		सरसफाई तथा स्वच्छता (घरसंख्या)								नवीकरणीय उर्जा (घरसंख्या)			
										फोहोर ब्यवस्थापन											
										सुख्खा		फोहोर पानी									
				सुधारिएको	सुरक्षित अस्थाई (खाल्डे)	गोबर ग्यास जडित	प्रयोग स्थिति	सबैको पहुँच	आशिंक	खाडल	जथाभावी	करेसाबारी खाडल	जथाभावी	साबुन पानीले हात धुने स्थान ब्यवस्थापन	भाडा सुकाउने चांग	पशुपालन	गोठेमल ब्यबस्थापन	सोलार	बायो ग्यास	बिजुली बति	सुधारिएको चुलो
वडा नं. १	**तथ्याङ्क संकलन बर्ष : २०६८**																				
१	Taligaun		७	७	०		७			०					३			३			०
२	Telpara		१५	०	०		०			०					०			०			०
३	Chadepani		८	५	०		५			०					०			०			०
४	Gaitala (A)		९	९	०		९			०					०			३			०
५	Mathi Gaun		२१	१५	०		१५			०					०			६			०
६	Beniwada		२६	१४	०		१४			०					३			१			०
७	Luhakhada		८	७	०		७			०					०			०			०
८	Paribata		१७	०	०		०			०					०			३			०
९	Sela		९	०	०		०			०					०			२			०
१०	Bhajhkattya		२२	०	०		०			०					०			४			०
११	Ghattekhola		२१	०	०		०			०					०			२			०
१२	Nuwaghar		१६	१५	०		१५			८					५			५			०
१३	Simkot		२९	२२	१		२३			६					११			७			०
१४	Bar Gaun		१६	११	२		१३			३					६			५			०
१५	Mallo Rokaya Gaun		४०	३५	४		३९			८					६			३			०
१६	Chaudethala		७	०	०		०			०					०			२			०
१७	Khatara		११	०	०		०			०					०			१			०
१८	Paiyatola		९	०	०		०			०					०			०			०

क्र.स.	टोलको नाम	टोलको कोड	जम्मा घरधुरी	शौचालयको प्रकार तथा प्रयोग (घरसंख्या)				महिनावारी को बेला शौचालयमा पहुच (घरसंख्या)		सरसफाई तथा स्वच्छता (घरसंख्या)								नवीकरणीय उर्जा (घरसंख्या)			
										फोहोर ब्यवस्थापन											
										सुख्खा		फोहोर पानी									
				सुधारिएको	सुरक्षित अस्थाई (खाल्डे)	गोबर ग्यास जडित	प्रयोग स्थिति	सबैको पहुँच	आशिंक	खाडल	जथाभावी	करेसाबारी खाडल	जथाभावी	साबुन पानीले हात धुने स्थान ब्यवस्थापन	भाडा सुकाउने चांग	पशुपालन	गोठेमल ब्यबस्थापन	सोलार	बायो ग्यास	बिजुली बत्ति	सुधारिएको चुलो
१९	Parikhet		७	०	०		०			०					०			१			०
२०	Dade Bhutola		११	०	०		०			०					०			०			०
२१	Rokayagaun		१९	१६	०		१६			३					४			४			०
२२	Kulakafle		८	०	०		०			०					०			२			०
२३	Buddasen		६	०	०		०			०					०			०			०
२४	Chedigaun		३८	१९	०		१९			०					५			४			०
२५	Bitewada		११९	७९	५		८४			२५					३१			११			०
२६	Rajena		१२	०	०		०			०					०			०			०
२७	Khanakot		३२	२२	०		२२			४					६			३			०
२८	Markaula		११	०	०		०			०					०			२			०
२९	Galada,Sela,Baitada		१०	०	०		०			०					०			१			०
३०	Ratadabas		११	०	०		०			०					०			३			०
३१	Silpdi.Dhauli,Gaira		४	०	०		०			०					०			३			०
३२	Kusena		28	0	0		०			०					०			४			०
३३	Aul Dharmghar Simar		१३	०	०		०			०					०			२			०
३४	Pujara Gaun		४५	०	१०		१०			०					०			१२			७
जम्मा (वडा नं. १)			**६६५**	**२७६**	**२२**	**०**	**२९८**	**०**	**०**	**५७**	**०**	**०**	**०**	**०**	**८०**	**०**	**०**	**९९**	**०**	**०**	**७**
वडा नं. २	**तथ्याङ्क संकलन बर्ष : २०७५**																				
१	अ◌े◌खट्टे क	70602CA0102C01	२०	०	१९	०	१९			०					०		०	१८	०	०	०
२	अ◌े◌खट्टे ग	70602CA0102C03	४	०	४	०	४			०					०		०	४	०	०	०
३	सिर्मा क	70602CA0102C04	५८	०	५०	०	५०			०					०		०	५८	०	०	०
४	सिर्मा ख	70602CA0102C05	१९	०	१४	०	१४			०					०		०	१८	०	०	०

क्र.स.	टोलको नाम	टोलको कोड	जम्मा घरधुरी	शौचालयको प्रकार तथा प्रयोग (घरसंख्या)				महिनावारी को बेला शौचालयमा पहुच (घरसंख्या)		सरसफाई तथा स्वच्छता (घरसंख्या)								नवीकरणीय उर्जा (घरसंख्या)			
										फोहोर ब्यवस्थापन											
										सुख्खा		फोहोर पानी									
				सुधारिएको	सुरक्षित अस्थाई (खाल्डे)	गोबर ग्यास जडित	प्रयोग स्थिति	सबैको पहुँच	आशिंक	खाडल	जथाभावी	करेसाबारी खाडल	जथाभावी	साबुन पानीले हात धुने स्थान ब्यवस्थापन	भाडा सुकाउने चांग	पशुपालन	गोठेमल ब्यबस्थापन	सोलार	बायो ग्यास	बिजुली बत्ति	सुधारिएको चुलो
५	सिर्मा ग	70602CA0102C06	१९	०	१९	०	१९			०					०		०	१९	०	०	०
६	सिर्मा घ	70602CA0102C07	२१	०	१९	०	१९			०					०		०	२०	०	०	०
७	सिर्मा ङ	70602CA0102C08	१	०	०	०	०			०					०		०	१	०	०	०
८	खटगडा क	70602CA0202C01	८५	०	६८	०	६८			०					०		०	७८	०	०	०
९	खटगडा ख	70602CA0202C02	३	०	३	०	३			०					०		०	३	०	०	०
१०	खटगडा ग	70602CA0202C03	१०	०	७	०	७			०					०		०	८	०	०	०
११	खटगडा घ	70602CA0202C04	१	०	१	०	१			०					०		०	१	०	०	०
१२	पयताेला	70602CA0202C05	६०	०	३८	०	३८			०					०		०	४३	०	०	०
१३	भुर्केला क	70602CA0202C06	२५	०	१५	०	१५			०					०		०	२३	०	०	०
१४	भुर्केला ख	70602CA0202C07	३	०	५	०	३			०					०		०	६	०	०	०
१५	भुर्केला ग	70602CA0202C08	१	०	१	०	१			०					०		०	१	०	०	०
१६	लुसाकाेट क	70602CA0202C09	३०	०	२०	०	२०			०					०		०	२८	०	०	०
१७	लुसाकाेट ख	70602CA0202C10	६	०	१	०	१			०					०		०	१	०	०	०
१८	धामिलुसा क	70602CA0202C11	३१	०	३१	०	३१			०					०		०	८	०	३१	०
१९	धामिलुसा ख	70602CA0202C12	८	०	६	०	६			०					०		०	२	०	०	०
२०	धामिलुसा ग	70602CA0202C13	६	०	४	०	४			०					०		०	२	०	६	०
२१	धामिलुसा घ	70602CA0202C14	५	०	३	०	३			०					०		०	०	०	५	०
२२	धामिलुसा ङ	70602CA0202C15	४	०	४	०	४			०					०		०	४	०	४	०
२३	धामिलुसा च	70602CA0202C16	३	०	०	०	१			०					०		०	०	०	३	०
२४	धामिलुसा छ	70602CA0202C17	१	०	१	०	१			०					०		०	०	०	१	०
२५	मुडभारा	70602CA0302C01	९	०	९	०	९			०					०		०	२	०	९	०
२६	ग्वानी क	70602CA0302C02	३३	०	२९	०	२९			०					०		०	१९	०	११	०

क्र.स.	टोलको नाम	टोलको कोड	जम्मा घरधुरी	शौचालयको प्रकार तथा प्रयोग (घरसंख्या)				महिनावारी को बेला शौचालयमा पहुच (घरसंख्या)		सरसफाई तथा स्वच्छता (घरसंख्या)								नवीकरणीय उर्जा (घरसंख्या)			
										फोहोर ब्यवस्थापन											
										सुख्खा		फोहोर पानी									
				सुधारिएको	सुरक्षित अस्थाई (खाल्डे)	गोबर ग्यास जडित	प्रयोग स्थिति	सबैको पहुँच	आशिंक	खाडल	जथाभावी	करेसाबारी खाडल	जथाभावी	साबुन पानीले हात धुने स्थान ब्यवस्थापन	भाडा सुकाउने चांग	पशुपालन	गोठेमल ब्यबस्थापन	सोलार	बायो ग्यास	बिजुली बत्ति	सुधारिएको चुलो
२७	ग्वानी ख	70602CA0302C03	७	०	६	०	६			०					०		०	२	०	०	०
२८	ग्वानी ग	70602CA0302C04	१०	०	९	०	९			०					०		०	४	०	५	०
२९	ग्वानी घ	70602CA0302C05	२	०	२	०	२			०					०		०	१	०	२	०
३०	कमछाडा ग	70602CA0203C03	४	०	४	०	४			०					०		०	०	०	४	०
जम्मा (वडा नं. २)			**४८९**	**०**	**३९२**	**०**	**३९१**	**०**	**०**	**०**	**०**	**०**	**०**	**०**	**०**	**०**	**०**	**३७४**	**०**	**८१**	**०**
वडा नं. ३	**तथ्याङ्क संकलन बर्ष : २०७५**																				
१	कमछाडा ग	70602CA0102C02	४	४		०	४			०					०		०	४	०	०	०
२	कचाली क	70602CA0103C01	५६	५१		०	५१			२					२		०	१६	०	५६	०
३	कचाली ख	70602CA0103C02	२	२		०	२			०					०		०	०	०	२	०
४	कचाली ग	70602CA0103C03	१	१		०	१			१					०		०	१	०	१	०
५	कमछाडा क	70602CA0203C01	६७	६०		०	६०			१०					४		०	१४	०	६२	०
६	कमछाडा ख	70602CA0203C02	१	१		०	१			०					०		०	०	०	१	०
७	गर्खा	70602CA0303C01	३०	१४		०	१४			२८					१		०	४	०	२९	०
८	लुहारवाडा क	70602CA0303C02	५७	४०		०	४०			२७					२		०	५	०	५२	०
९	लुहारवाडा ख	70602CA0303C03	४	०		०	०			०					०		०	०	०	४	०
१०	लुहारवाडा ग	70602CA0303C04	१	०		०	०			१					०		०	१	०	१	०
११	सैनगाउँ	70602CA0303C05	१७	१७		०	१७			९					३		१	४	०	१६	०
१२	भुलवाडा क	70602CA0303C06	५१	४७		०	४७			३२					३		६	९	०	४९	०
१३	भुलवाडा ख	70602CA0303C07	३	३		०	३			३					१		०	०	०	३	०
१४	बाहुनगाउँ	70602CA0303C08	९	९		०	९			९					९		०	६	०	९	१
१५	नाैतली	70602CA0303C09	२३	२०		०	२०			२२					०		०	५	०	२२	०
१६	रावलगाउँ क	70602CA0303C10	४३	४१		०	४१			३१					१		१	९	०	४३	१

क्र.स.	टोलको नाम	टोलको कोड	जम्मा घरधुरी	शौचालयको प्रकार तथा प्रयोग (घरसंख्या)				महिनावारी को बेला शौचालयमा पहुच (घरसंख्या)		सरसफाई तथा स्वच्छता (घरसंख्या)								नवीकरणीय उर्जा (घरसंख्या)			
										फोहोर ब्यवस्थापन											
										सुख्खा		फोहोर पानी									
				सुधारिएको	सुरक्षित अस्थाई (खाल्डे)	गोबर ग्यास जडित	प्रयोग स्थिति	सबैको पहुँच	आशिंक	खाडल	जथाभावी	करेसाबारी खाडल	जथाभावी	साबुन पानीले हात धुने स्थान ब्यवस्थापन	भाडा सुकाउने चांग	पशुपालन	गोठेमल ब्यबस्थापन	सोलार	बायो ग्यास	बिजुली बत्ति	सुधारिएको चुलो
१७	रावलगाउँ ख	70602CA0303C11	१	१		०	१			१					०		०	०	०	०	०
१८	सेलधारा क	70602CA0303C12	१३	१३		०	१३			९					२		३	३	०	१३	०
१९	सेलधारा ख	70602CA0303C13	८	८		०	८			८					०		०	३	०	८	०
२०	पानीखाल क	70602CA0303C14	८५	७४		०	७४			६६					२		२	१३	०	७७	०
२१	पानीखाल ख	70602CA0303C15	१	१		०	१			१					०		०	१	०	०	०
२२	पानीखाल ग	70602CA0303C16	६	६		०	६			३					०		०	०	०	६	०
२३	पानीखाल घ	70602CA0303C17	८	८		०	८			७					१		०	१	०	८	०
२४	बेटारा क	70602CA0403C01	६०	५४		०	५४			३५					४		०	४१	०	६०	०
२५	बेटारा ख	70602CA0403C02	१	१		०	१			०					०		०	०	०	०	०
२६	साप्रा क	70602CA0503C01	१	१		०	१			०					०		०	१	०	१	०
२७	साप्रा ख	70602CA0503C02	१	१		०	१			०					०		०	०	०	१	०
२८	साप्रा ग	70602CA0503C03	२	२		०	२			०					०		०	१	०	२	०
२९	साप्रा घ	70602CA0503C04	१	१		०	१			०					०		०	०	०	१	०
३०	साप्रा ङ	70602CA0503C05	३	३		०	३			०					०		०	१	०	२	०
३१	साप्रा च	70602CA0503C06	९५	९५		०	९५			७१					३		०	३०	०	८७	०
३२	साप्रा छ	70602CA0503C07	१	१		०	१			१					०		०	०	०	१	०
३३	साप्रा ज	70602CA0503C08	१	१		०	१			१					०		०	१	०	०	०
३४	साप्रा झ	70602CA0503C09	३	३		०	३			०					०		०	०	०	३	०
३५	साप्रा ञ	70602CA0503C10	२	२		०	२			२					०		०	१	०	२	०
३६	साप्रा ट	70602CA0503C11	२	१		०	१			२					०		०	०	०	२	०
३७	साप्रा ठ	70602CA0503C12	४	४		०	४			३					१		०	०	०	४	०
जम्मा (वडा नं. ३)			**६६८**	**५९१**	**०**	**०**	**५९१**	**०**	**०**	**३८५**	**०**	**०**	**०**	**०**	**३९**	**०**	**१३**	**१७५**	**०**	**६२८**	**२**

क्र.स.	टोलको नाम	टोलको कोड	जम्मा घरधुरी	शौचालयको प्रकार तथा प्रयोग (घरसंख्या)				महिनावारी को बेला शौचालयमा पहुच (घरसंख्या)		सरसफाई तथा स्वच्छता (घरसंख्या)								नवीकरणीय उर्जा (घरसंख्या)			
										फोहोर ब्यवस्थापन											
										सुख्खा		फोहोर पानी									
				सुधारिएको	सुरक्षित अस्थाई (खाल्डे)	गोबर ग्यास जडित	प्रयोग स्थिति	सबैको पहुँच	आशिंक	खाडल	जथाभावी	करेसाबारी खाडल	जथाभावी	साबुन पानीले हात धुने स्थान ब्यवस्थापन	भाडा सुकाउने चांग	पशुपालन	गोठेमल ब्यबस्थापन	सोलार	बायो ग्यास	बिजुली बत्ति	सुधारिएको चुलो
वडा नं. ४	**तथ्याङ्क संकलन बर्ष : २०७१**																				
१	सिरापातल	70001201C01	१८	१०			१०														
२	बयडा (क)	70001201C02	२०	११			११			२											
३	बयडा (ख)	70001201C03	१७	१			१														
४	बयडा (ग)	70001201C04	१४	४			४														
५	ढोली वडा (क)	70001201C05	१५	३			३														
६	वगडीमौ टोल	70001201C06	१२	१			१														
७	धामीगाउ टोल	70001201C07	९	२			२														
८	भंक	70001201C08	५	३			३			३					१						
९	पल्लारुम्टा	70001201C09	१४	५			५			२					१						
१०	ठुलाधार चिल्लाढुङगाा	70001201C10	१६	५			५			१											२
११	सिमलगाडा	70001201C11	१२	४			४														
१२	ढाली वडा (ख)	70001201C12	१५	६			६														
१३	वयडा (घ)	70001201C13	११	२			२														
१४	लुवाताुला लोरेगडा	70001202C01	११	४			४														
१५	सुमरढुला	70001202C02	१०	१			१														
१६	रौवा वगर	70001202C03	१२	८			८			३					१						
१७	वुडै टोल	70001202C04	१३	५			५														
१८	वाहुन सैन	70001203C01	११	९			९														
१९	मल्लाघरी	70001203C02	१९	१२			१२														
२०	वतला	70001203C03	२४	१४			१४			२					४						
२१	गडेनी	70001203C04	८				०														

क्र.स.	टोलको नाम	टोलको कोड	जम्मा घरधुरी	शौचालयको प्रकार तथा प्रयोग (घरसंख्या)				महिनावारी को बेला शौचालयमा पहुच (घरसंख्या)		सरसफाई तथा स्वच्छता (घरसंख्या)								नवीकरणीय उर्जा (घरसंख्या)			
										फोहोर ब्यवस्थापन											
										सुख्खा		फोहोर पानी									
				सुधारिएको	सुरक्षित अस्थाई (खाल्डे)	गोबर ग्यास जडित	प्रयोग स्थिति	सबैको पहुँच	आशिंक	खाडल	जथाभावी	करेसाबारी खाडल	जथाभावी	साबुन पानीले हात धुने स्थान ब्यवस्थापन	भाडा सुकाउने चांग	पशुपालन	गोठेमल ब्यबस्थापन	सोलार	बायो ग्यास	बिजुली बत्ति	सुधारिएको चुलो
२२	डांगा	70001203C05	१९	११			११														
२३	नङगने	70001203C06	१५	८			८														
२४	लोरबाडा	70001203C07	१५	१०			१०														
२५	लामादगडा	70001203C08	१५	५			५														
२६	ढोलिवडा	70001203C09	१५	९			९			२											
२७	भटडी	70001203C10	२१	१०			१०														
२८	मुख्या	70001203C11	२१	१०			१०														
२९	तोल्यान	70001203C12	१२	२			२														
३०	साउडेमेला	70001203C13	८				०														
३१	तोराडी	70001203C14	९	१			१														
३२	कनेडा	70001203C15	७	२			२														
३३	सेल्तडा	70001204C01	२२	१७			१७														
३४	देउकाट्टे	70001204C02	१२				०											११			
३५	डांडा कुनाकाट्टे	70001204C03	१३				०											१०			
३६	सिम कुनाकाट्टे	70001204C04	१३	३			३											८			
३७	कालिका टोल	70001204C05	२०	१७			१७											१८			
३८	ठन्नपानी टोल	70001204C06	१८	१५			१५			३					३			१८			
३९	डाडा	70001204C07	१६	८			८											१०			
४०	छेउ	70001204C08	१५	१२			१२											१०			
४१	लोरभुवा	70001205C01	४	४			४														
४२	गाजा टोल	70001205C02	१४	१४			१४														
४३	तल्लो टोल	70001205C03	९	७			७														

क्र.स.	टोलको नाम	टोलको कोड	जम्मा घरधुरी	शौचालयको प्रकार तथा प्रयोग (घरसंख्या)				महिनावारी को बेला शौचालयमा पहुच (घरसंख्या)		सरसफाई तथा स्वच्छता (घरसंख्या)								नवीकरणीय उर्जा (घरसंख्या)			
										फोहोर ब्यवस्थापन											
										सुख्खा		फोहोर पानी									
				सुधारिएको	सुरक्षित अस्थाई (खाल्डे)	गोबर ग्यास जडित	प्रयोग स्थिति	सबैको पहुँच	आशिंक	खाडल	जथाभावी	करेसाबारी खाडल	जथाभावी	साबुन पानीले हात धुने स्थान ब्यवस्थापन	भाडा सुकाउने चांग	पशुपालन	गोठेमल ब्यबस्थापन	सोलार	बायो ग्यास	बिजुली बत्ति	सुधारिएको चुलो
४४	डोला	70001205C04	५	४			४								१						
४५	पातल	70001205C05	१६	१५			१५														
४६	मन्धेरा	70001205C06	१४	१२			१२														
जम्मा (वडा नं. ४)			**६३४**	**३०६**	**०**	**०**	**३०६**	**०**	**०**	**१८**	**०**	**०**	**०**	**०**	**११**	**०**	**०**	**८५**	**०**	**०**	**२**
वडा नं. ५	**तथ्याङ्क संकलन बर्ष : २०७१**																				
१	मल्लो मतेली	70001206C01	१९	७			७								१						
२	बीच टोल	70001206C02	२१	१५			१५														
३	तल्लो मतेली	70001206C03	२२	१४			१४														
४	बाहुन सुन्ड	70001206C04	१७	१२			१२														
५	थापा टोल	70001206C05	२०	१७			१७														
६	गैरेल खोला	70001206C06	१४	१		१	१														
७	कोइकाली	70001206C07	९	७			७														
८	स्वाडी	70001206C08	१७	१२			१२			१											
९	तल्लो सुण्ड	70001206C09	२२	११			११														
१०	चानि खल्लो	70001206C10	१७	८			८														
११	सिह	70001206C11	१२	९			९														
१२	भैरव	70001206C12	२१	११			११														
१३	तल्लो कोटेली	70001207C01	१६	१२			१२														
१४	मल्लो कोटेली	70001207C02	१०	८			८			२					३						
१५	धारमी	70001207C03	११	६			६														१
१६	कोल मुडा	70001207C04	१३	१२			१२														
१७	घट्टे चौड	70001207C05	६	५			५														

क्र.स.	टोलको नाम	टोलको कोड	जम्मा घरधुरी	शौचालयको प्रकार तथा प्रयोग (घरसंख्या)				महिनावारी को बेला शौचालयमा पहुच (घरसंख्या)		सरसफाई तथा स्वच्छता (घरसंख्या)								नवीकरणीय उर्जा (घरसंख्या)			
										फोहोर ब्यवस्थापन											
										सुख्खा		फोहोर पानी									
				सुधारिएको	सुरक्षित अस्थाई (खाल्डे)	गोबर ग्यास जडित	प्रयोग स्थिति	सबैको पहुँच	आशिंक	खाडल	जथाभावी	करेसाबारी खाडल	जथाभावी	साबुन पानीले हात धुने स्थान ब्यवस्थापन	भाडा सुकाउने चांग	पशुपालन	गोठेमल ब्यबस्थापन	सोलार	बायो ग्यास	बिजुली बत्ति	सुधारिएको चुलो
१८	गुरिना	70001207C06	१०	७			७														
१९	ढिपु	70001207C07	१२	१०			१०														
२०	तल्लो पटकानी	70001207C08	१५	१०			१०														
२१	मल्लो पटकानी	70001207C09	१४	६			६														
२२	किमतोला	70001207C10	१६	१२			१२														
२३	वाजि रुख	70001207C11	१८	८			८														
२४	डाडाखर्क	70001207C12	१५	७			७														
२५	भाङ्गबुय	70001207C13	५	४			४			१											
२६	विक टोल	70001208C01	२२	९			९														
२७	लोरवडा टोल	70001208C02	१९	८			८														
२८	पानीखाला	70001208C03	९	१			१														
२९	सुनीवाटा	70001208C04	२०	८			८														
३०	नेपाली टोल	70001208C05	१५	९			९														
३१	देउघर टँोल	70001208C06	७	२			२														
३२	डुङ्गी टोल	70001208C07	७	६			६														
३३	खोला सिउडी	70001208C08	१२	५			५														
३४	मालु मेला	70001208C09	३	२			२														
३५	पारी खेत	70001208C10	५	५			५														
३६	चौडिक	70001208C11	१९	१०			१०														
३७	रिठा	70001208C12	५	२			२														
३८	देवल	70001208C13	१८	१२			१२														
३९	दैन	70001208C14	१९	८			८														

क्र.स.	टोलको नाम	टोलको कोड	जम्मा घरधुरी	शौचालयको प्रकार तथा प्रयोग (घरसंख्या)				महिनावारी को बेला शौचालयमा पहुच (घरसंख्या)		सरसफाई तथा स्वच्छता (घरसंख्या)								नवीकरणीय उर्जा (घरसंख्या)			
										फोहोर ब्यवस्थापन											
										सुख्खा		फोहोर पानी									
				सुधारिएको	सुरक्षित अस्थाई (खाल्डे)	गोबर ग्यास जडित	प्रयोग स्थिति	सबैको पहुँच	आशिंक	खाडल	जथाभावी	करेसाबारी खाडल	जथाभावी	साबुन पानीले हात धुने स्थान ब्यवस्थापन	भाडा सुकाउने चांग	पशुपालन	गोठेमल ब्यबस्थापन	सोलार	बायो ग्यास	बिजुली बत्ति	सुधारिएको चुलो
४०	भवानी	70001208C15	१७	५			५														
४१	परिभ्वा	70001209C01	२१	१४			१४														
४२	पसेला	70001209C02	१२	८			८														
४३	धारा	70001209C03	१९	११			११														
४४	देउघर	70001209C04	८	४			४														
४५	टुनेगडा	70001209C05	१७	१२			१२														
४६	अश्दुवाला	70001209C06	५				०														
४७	धुतुडे	70001209C07	९				०														
जम्मा (वडा नं. ५)			**६६०**	**३७२**	**०**	**१**	**३७२**	**०**	**०**	**४**	**०**	**०**	**०**	**०**	**४**	**०**	**०**	**०**	**०**	**०**	**१**
वडा नं. ६	**तथ्याङ्क संकलन बर्ष : २०७२**																				
१	साउदनारा	70003001C01	५३	५३	०	८	५३			४					४	५३	४	०	०	५३	०
२	कट्टाल गाउँ	70003001C02	२८	२८	०	०	२८			०					१	२८	०	०	०	२८	०
३	अयडेझाड	70003001C03	१५	१५	०	०	१५			४					३	१४	५	२	३	१०	०
४	लेग	70003001C04	३१	३१	०	०	३१			०					०	३१	०	०	०	३१	०
५	दुधेखुम	70003001C05	२८	२८	०	०	२८			०					०	२६	०	०	०	२८	०
६	सैनगाउ	70003001C06	३६	३५	०	०	३५			०					२	३६	०	०	०	३६	०
७	भ्याकुला	70003001C07	१८	१८	०	०	१८			०					०	१८	०	०	०	१७	०
८	उतिस्यानी	70003001C08	११	११	०	०	११			०					०	११	०	०	०	११	०
९	अलयतवाडा	70003002C01	८५	८५	०	०	८५			०					०	८५	०	०	०	८५	०
१०	रोकायानारा	70003002C02	५६	५६	०	०	५६			०					०	५६	०	०	०	५६	०
११	पिपलभुवा	70003003C01	५	५	०	०	५			०					०	५	०	०	०	५	०
१२	डाङ्गो	70003003C02	१५	१५	०	०	१५			०					०	१५	०	०	०	१५	०

क्र.स.	टोलको नाम	टोलको कोड	जम्मा घरधुरी	शौचालयको प्रकार तथा प्रयोग (घरसंख्या)				महिनावारी को बेला शौचालयमा पहुच (घरसंख्या)		सरसफाई तथा स्वच्छता (घरसंख्या)								नवीकरणीय उर्जा (घरसंख्या)			
										फोहोर ब्यवस्थापन											
										सुख्खा		फोहोर पानी									
				सुधारिएको	सुरक्षित अस्थाई (खाल्डे)	गोबर ग्यास जडित	प्रयोग स्थिति	सबैको पहुँच	आशिंक	खाडल	जथाभावी	करेसाबारी खाडल	जथाभावी	साबुन पानीले हात धुने स्थान ब्यवस्थापन	भाडा सुकाउने चांग	पशुपालन	गोठेमल ब्यबस्थापन	सोलार	बायो ग्यास	बिजुली बत्ति	सुधारिएको चुलो
१३	ठेक	70003003C03	११	११	०	०	११			०					०	११	०	०	०	११	०
१४	तलि गाउ	70003003C04	६	६	०	०	६			०					१	६	०	०	०	६	०
१५	माझी	70003003C05	१७	१७	०	०	१७			०					०	१७	०	०	०	१७	०
१६	देउखला	70003003C06	१२	१२	०	०	१२			०					०	१२	०	०	०	१२	०
१७	देउगडा	70003003C07	१३	१३	०	०	१३			०					०	१३	०	०	०	१३	०
१८	पोखरी	70003003C08	९	९	०	०	९			०					०	९	०	०	०	९	०
१९	ढाण	70003003C09	८	८	०	०	८			०					०	८	०	०	०	८	०
२०	साइदेउ	70003003C10	६	६	०	०	६			०					०	६	०	०	०	६	०
२१	चिचकाट्टे	70003007C01	१४	१४	०	०	१४			०					०	१४	०	०	०	१४	०
२२	बगर	70003007C02	२८	२८	०	०	२८			०					०	२८	०	०	०	२८	०
२३	रौकल्ला	70003007C03	४३	४३	०	०	४३			०					०	४३	०	०	०	४३	०
२४	दल्लेक	70003008C01	१२५	१२५	०	०	१२५			०					०	१२५	०	०	०	३६	०
२५	बगर	70003008C02	३१	३१	०	०	३१			०					०	३१	०	०	०	३१	०
२६	सल्लिखान	70003008C03	२९	२९	०	०	२९			०					०	२८	०	०	०	२९	०
२७	मल्लो	70003009C01	३५	३५	०	०	३५			०					०	३५	०	३५	०	०	०
२८	तल्लो	70003009C02	७७	७७	०	०	७७			०					०	७७	०	४९	०	२८	०
२९	कामी	70003009C03	४२	४२	०	०	४२			०					०	४२	०	४२	०	०	०
३०	थला	70003009C04	१६	१६	०	०	१६			०					०	१६	०	१६	०	०	०
जम्मा (वडा नं. १)			**९०३**	**९०२**	**०**	**८**	**९०२**	**०**	**०**	**८**	**०**	**०**	**०**	**०**	**११**	**८९९**	**९**	**१४४**	**३**	**६६६**	**०**
गाउँपालिको जम्मा			**४०१९**	**२४४७**	**४१४**	**९**	**२८६०**	**०**	**०**	**४७२**	**०**	**०**	**०**	**०**	**१४५**	**८९९**	**२२**	**८७७**	**३**	**१३७५**	**१२**

अनुसुची - ४

सामुदायिक संस्थाहरुको बिद्यमान अवस्था

क्र.स.	संस्थाको नाम	वडा नं.	संस्थाको किसिम	सकृयता	सदस्य		जम्मा पुँजी
					महिला	*पुरुष*	
१	Tedi Mahadev Community Organization	१	महिला	निष्क्रिय	३९		४,९००.००
२	Sagarmatha CO	१	मिश्रीत	सक्रिय	३८	०	९,८००.००
३	Mahadev CO	१	मिश्रीत	निष्क्रिय	१७	०	३,४७०.००
४	Mahadev CO	१	महिला	सक्रिय	२५		३,४२५.००
५	Bhawani CO	१	महिला	सक्रिय	२९		७,१८५.००
६	Bhairav Bikash CO	१	महिला	सक्रिय	२९	०	४,३१५.००
७	Laxmimata Women CO	१	मिश्रीत	निष्क्रिय	७	९	२,४००.००
८	Bargaun Devlopment CO	१	मिश्रीत	निष्क्रिय	१२	११	३,१२५.००
९	Bhagawati CO	१	महिला	निष्क्रिय	३६		३,८७०.००
१०	Nabjiban CO	१	महिला	सक्रिय	१६		१४,०८०.००
११	Nabhjiban CO	१	महिला	सक्रिय	१६		११,५२०.००
१२	Malika CO	१	महिला	सक्रिय	४१		७,७३०.००
१३	Chetana Bikash CO	१	मिश्रीत	सक्रिय	१६	०	१,४४५.००
१४	Juneli CO	१	मिश्रीत	सक्रिय	४७	०	४,०००.००
१५	Juneli Women CO	१	महिला	सक्रिय	४७		४,५००.००
१६	Shanti Bikash CO	१	मिश्रीत	सक्रिय	१५	१५	६,५००.००
१७	Tamagiri CO	१	मिश्रीत	निष्क्रिय	११	१०	९,५००.००

क्र.स.	संस्थाको नाम	वडा नं.	संस्थाको किसिम	सकृयता	सदस्य		जम्मा पुँजी
					महिला	*पुरुष*	
१८	Chetana Women CO	१	महिला	सक्रिय	१३		१,७१०.००
१९	Sachetana CO	१	मिश्रीत	सक्रिय	१७	०	१,१९०.००
२०	Lagansil Women CO	१	महिला	सक्रिय	९०	९०	८,५८०.००
२१	Kapilas CO	१	मिश्रीत	सक्रिय	९०	०	७,३४०.००
२२	Shanti Bikash CO	१	मिश्रीत	सक्रिय	७	८	–
२३	कालिका सामुदायिक बन उपभोक्ता समिति अोखट्टे	२	मिश्रीत	सक्रिय	१०५	१००	१०,०००.००
२४	तामेश्वरी मालिका सामुदायिक बन उपभोक्ता समिति	२	मिश्रीत	सक्रिय	३३१	३३१	१०,०००.००
२५	दुलिलामाणडौं सामुदायिक बन समिति खटगडा	२	मिश्रीत	सक्रिय	५०७	५४७	२०,०००.००
२६	लाटामषटा सामुदायिक बन समिति लुसाकोट भुर्केला	२	मिश्रीत	सक्रिय	२२५	२०५	१०,०००.००
२७	भवानी सामुदायिक बन उ.स. धामिलुसा	२	मिश्रीत	सक्रिय	१६४	१६०	४०,०००.००
२८	ठुलाखोली सामुदायिक बन उ.स. मुडभारा	२	मिश्रीत	सक्रिय	२५	२०	१२,०००.००
२९	नवादेव सामुदायिक बन उ.स. ग्वानी	२	मिश्रीत	सक्रिय	१५०	१३०	२०,०००.००
३०	साइलीगाड तेस्रो लजवि ब्यवस्थापन समिति	३	मिश्रीत	सक्रिय	४	५	–
३१	ग्रामीण विकास नागरिक सचेतना केन्द्र	३	महिला	सक्रिय	३२	०	१५०,०००.००
३२	देवी मध्यवर्ति सामुदायिक बन सेलधारा	३	मिश्रीत	सक्रिय	४	९	१००,०००.००
३३	पानीखाल सामुदायिक बन	३	मिश्रीत	सक्रिय	०	०	–
३४	भवानी बचत सामुदायिक संस्था	४	महिला	सक्रिय	३०		३५०,०००.००
३५	कालिका बचत सामुदायिक संस्था कुनाकाट्टे	४	महिला	सक्रिय	४२		२७५,०००.००
३६	भवानी माहिला समुह	४	महिला	सक्रिय	२०		८,०००.००
३७	शीला सामुदायिक संस्था	४	महिला	सक्रिय	२६		६,०००.००
३८	हरियाली पिपल चौतारी सामुदायिक संस्था	५	महिला	सक्रिय	४३		२७५,०००.००

क्र.स.	संस्थाको नाम	वडा नं.	संस्थाको किसिम	सकृयता	सदस्य		जम्मा पुँजी
					महिला	*पुरुष*	
३९	कालिका भवानी सामुदायिक वन	५	मिश्रीत	सक्रिय	४०	११०	४०,०००.००
४०	सान्ती समुह	५	महिला	सक्रिय	३०		३००.००
४१	जनचेतना बचत समुह	५	महिला	सक्रिय	८०		९६,५००.००
४२	भगवति माहिला समुह	५	महिला	सक्रिय	१६		१५०,०००.००
४३	बाटीवाला महिला समुह	५	महिला	सक्रिय	२२		१५,०००.००
४४	कालिका आमा समूह	६	महिला	सक्रिय	६०		८,०००.००
४५	गोलेदेउला कृषक समूह	६	मिश्रीत	सक्रिय	१८	१२	७,०००.००
४६	गोलेदेउला युवा कलब	६	मिश्रीत	निष्क्रिय	२	१३	
४७	भ्याखोला कृषक समूह	६	मिश्रीत	सक्रिय	१५	१०	
४८	शान्ति बाल क्लब	६	मिश्रीत	सक्रिय	३	३	
४९	रोशनी बाल क्लब	६	मिश्रीत	सक्रिय	२	४	
	जम्मा				**२६५४**	**१८०२**	**१,७२३,३८५.००**

अनुसुची - ५

बिद्यमान सहकारीको संचालन अवस्था

क्र.स.	सहकारी संस्थाको नाम	सहकारी संस्थाको प्रकार	शेयर सदस्य								शेयर पुँजी रु	जम्मा संचित बचत	ऋण लगानी रु			संचालक समितिको संख्या			
			दलित		जनजाती		अन्य		जम्मा				लघु उद्यम	जिबिकोपार्जन तथा आयआर्जन	घरायसी कामको लागि	महिला	दलित	जनजाती	जम्मा
			महिला	पुरुष	महिला	पुरुष	महिला	पुरुष	महिला	पुरुष									
१	ओम सम्बृदि बहुउदेश्यीय	वहुउद्देश्यीय	०	३	०	०	१५	१५	१५	१८	५१,९०५	५,०००		३०,०००	१६,९०५				
२	लगनशील बचत तथा ऋण	बचत तथा ऋण	४५	०	०	०	२५६	२	३०१	२	११७,६००	३४१,८३३		६१४,६४०	–				
३	गोलेदेउला बचत तथा ऋण सहकारी संस्था	बचत तथा ऋण	४६	४	०	०	४५	१२	९१	१६	१००,०००	–	–	१००,०००	–				
४	जनचेतना बहुउदेश्य सहकारी संस्था लिमिटेड	बहुउदेशीय	३०९	३८	०	०	१५२	१२	४६१	५०	५४२,५००	८,३२४,८३९	१,१३१,६८१	६२,३५२	५३,०००				
५	पातिहाल्ने बचत तथा ऋण सहकारी संस्था	बचत तथा ऋण	१	०	०	०	५४	८४	५५	८४	५९१,१५०	८६५,५०१	–	६६५,३११	३	६	०	०	१५
६	जय नवादेव बचत तथा ऋण सहकारी	बचत तथा ऋण	०	१४	०	०	३५	३१	३५	४५	९८,०००	४१३,०००	२३०,०००	२६०,०००	२२५,०००	४	२	०	१३
७	ठुलाखोली मुक्त हलिया कृषि सहकारी	कृषि	७	४०	०	०	१	४	८	४४	२०,०००	३३,०००	–	१०,०००	१०,०००	५	९	०	१३
८	दिगो विकास कृषि सहकारी संस्था लि.	बहुउदेशीय	०	०	०	०	१८	४१	१८	४१	११०,०००	४३८,०००	३८,०००	१८०,०००	२२०,०००	५	०	०	११
९	भेलछहरा मालिका कृषि स.स. लि.	कृषि	३०	२५	०	०	३०	४५	६०	७०	६५,०००	४०,०००	–	७०,०००	३०,०००	४	२	०	१३
	जम्मा		**४३८**	**१२४**	**०**	**०**	**६०६**	**२४६**	**१०४४**	**३७०**	**१,६९६,१५५**	**१०,४६१,१७३**	**१,३९९,६८१**	**१,९९२,३०३**	**५५४,९०८**	**२४**	**१३**	**०**	**६५**

अनुसुचि - ६

बिद्यालय तथा सस्थागत सरसफाई अवस्था

क्र.स.	संस्था तथा बिद्यालयको नाम	तह	बिद्यार्थी संख्या			शिक्षक कर्मचारी संख्या	खानेपानी सुबिधा	फोहोर ब्यबस्थापन (छ/छैन)	संयुक्त एउटै शौचालय	छुट्टा छुट्टै शौचालय	शौचालय पर्याप्त	शौचालयमा हात धुने सुबिधा (छ/छैन)	शौचालयको स्तर
			छात्रा	छात्र	जम्मा								
वडा नं. १	**तथ्याङ्क संकलन बर्ष : २०६८**												
१	Kalika Lower Secondary	नि.मा.बि.	१२०	९७	२१७		छ	छैन		छुट्टा छुट्टै शौचालय			
२	Saraswati Primary	प्रा.बि.	६०	९०	१५०		छैन	छैन		छुट्टा छुट्टै शौचालय			
३	Chhapali Secondary	मा.बि.	२०४	३३५	५३९		छ	छ		छुट्टा छुट्टै शौचालय			
४	Mahadev Primary Kusena	प्रा.बि.	५२	५८	११०		छैन	छैन		छुट्टा छुट्टै शौचालय			
५	Bhawani	प्रा.बि.	७७	७५	१५२		छैन	छैन		छुट्टा छुट्टै शौचालय			
६	Tedi Mahadev	प्रा.बि.	५५	४५	१००		छैन	छैन	संयुक्त एउटै शौचालय				
वडा नं. २	**तथ्याङ्क संकलन बर्ष : २०७५**												
१	शारदा अाधारभुत विद्यालय अाेखट्टे	प्रा.बि.	१५	१०	२५	४	छैन	छ	संयुक्त एउटै शौचालय		छैन	छैन	२
२	तामेश्वरी अाधारभुत विदयालय सिर्मा	नि.मा.बि.	१४०	१२३	२६३	७	छ	छ	संयुक्त एउटै शौचालय		छैन	छैन	२
३	कालिका अाधारभुत विदयालय खटगडा	प्रा.बि.	१०९	८१	१९०	४	छ	छ		छुटा छुटै शौचालय	छैन	छैन	२
४	तेडी अाधारभुत विदयालय लुसाकाेट	प्रा.बि.	४५	३५	८०	३	छ	छ		छुटा छुटै शौचालय	छैन	छैन	२
५	भवानी मा.वि. लुसाकाेट	उ.मा.बि.	०	०	०	०	छ	छ		छुटा छुटै शौचालय	छैन	छैन	२
६	जनज्याेती अाधारभुत विदयालय ग्वानी	प्रा.बि.	२६	१५	४१	२	छैन	छ	संयुक्त एउटै शौचालय		छैन	छैन	२

क्र.स.	संस्था तथा बिद्यालयको नाम	तह	बिद्यार्थी संख्या			शिक्षक कर्मचारी संख्या	खानेपानी सुबिधा	फोहोर ब्यबस्थापन (छ/छैन)	संयुक्त एउटै शौचालय	छुट्टा छुट्टै शौचालय	शौचालय पर्याप्त	शौचालयमा हात धुने सुबिधा (छ/छैन)	शौचालयको स्तर
			छात्रा	छात्र	जम्मा								
७	लिटिल स्टार बाेर्डिंग स्कूल	नि.मा.बि.	३४	१४१	१७५	९	छ	छ	संयुक्त एउटै शौचालय		छैन	छैन	२
वडा नं. ३	**तथ्याङ्क संकलन बर्ष : २०७५**												
१	नवादेव आधारभुत विदयालय कचाली	प्रा.बि.	३९	४६	८५	४	छ	छ		छुटा छुटै शौचालय	छैन	छ	२
२	कालिका आधारभुत विदयालय कमछाडा	प्रा.बि.	४१	३९	८०	४	छ	छ		छुटा छुटै शौचालय	छैन	छ	२
३	भवानी स्थान मा.वि. सैनगाउ	मा.बि.	१६९	२२६	३९५	११	छ	छ		छुटा छुटै शौचालय	छैन	छ	२
४	देवी आधारभुत विदयालय सेलधारा	प्रा.बि.	०	०	०	४	छ	छ		छुटा छुटै शौचालय	छैन	छ	२
५	भवानी एेक्कायर आधारभुत विदयालय पानीखाल	प्रा.बि.	८७	२२६	३१३	७	छ	छ		छुटा छुटै शौचालय			२
६	खप्तड आधारभुत विदयालय बेटारा	प्रा.बि.	७१	६४	१३५	६	छ	छ		छुटा छुटै शौचालय	छैन	छ	२
७	केदारेश्वर आ.वि. साप्रा डाेटी	नि.मा.बि.	१०६	१०२	२०८	८	छ	छ		छुटा छुटै शौचालय	छैन	छ	२
८	डाणा बाघ वाल विकास केन्द्र	प्रा.बि.	२०	१६	३६	१	छैन	छ	संयुक्त एउटै शौचालय		छ	छैन	२
९	ताेलेनी अतिरिक्त हरलाक कार्यालय		०	०	०	२	छैन						
वडा नं. ४	**तथ्याङ्क संकलन बर्ष : २०७१**												
१	कालाढुङ्गा प्रा.बि.	प्रा.बि.	११८	८३	२०१	४	छैन						
२	जनता जर्नाजन उ.मा.बि	उ.मा.वि	१७७	२४५	४११	१२	छ	छ					
३	गौरी शंकर प्रा.बि	प्रा.बि.	२४	२९	५३	२	छैन	छैन		छुट्टा छुट्टै शौचालय			
४	भवानी प्रा.बि	प्रा.बि.	११	१०	२०१	५	छ	छैन		छुट्टा छुट्टै शौचालय			
५	कालिका मा.बि	प्रा.बि.	६५	५२	११७	५	छ	छैन		छुट्टा छुट्टै शौचालय			

क्र.स.	संस्था तथा बिद्यालयको नाम	तह	बिद्यार्थी संख्या			शिक्षक कर्मचारी संख्या	खानेपानी सुबिधा	फोहोर ब्यबस्थापन (छ/छैन)	संयुक्त एउटै शौचालय	छुट्टा छुट्टै शौचालय	शौचालय पर्याप्त	शौचालयमा हात धुने सुबिधा (छ/छैन)	शौचालयको स्तर
			छात्रा	छात्र	जम्मा								
६	गोलेश्वर प्रा.बि	प्रा.बि.	८१	३४	११५	२	छैन			छुट्टा छुट्टै शौचालय			
वडा नं. ५	**तथ्याङ्क संकलन बर्ष : २०७१**												
१	ओम नि.मा.बि	नि.मा.बि.	१६६	१६४	३४१	९	छ			छुट्टा छुट्टै शौचालय			
२	शिला दाल बिकास केन्द्र	प्रा.बि.	१४	१२	२६	१	छ						
३	बालज्योति प्रा.बि	प्रा.बि.	६९	५६	१२५	४	छ	छैन		छुट्टा छुट्टै शौचालय			
४	कालिका मा.बि	मा.वि.	२०४		४४६	११				छुट्टा छुट्टै शौचालय			
५	अभिबेश्वरी प्रा.बि	प्रा.बि.	७३	६५	१३८	४	छ	छ		छुट्टा छुट्टै शौचालय			
वडा नं. ६	**तथ्याङ्क संकलन बर्ष : २०७२**												
१	देउखला	प्रा.बि.	१००	७२	१७२	५	खानेपानीको सुबिधा नभएको	छ	संयुक्त एउटै शौचालय			छैन	३
२	माहाकालि नि,मा,बि,	नि.मा.बि.	२२१	२९५	५१६	११	छ	छैन	संयुक्त एउटै शौचालय			छैन	२
३	माहादेव	प्रा.बि.	७२	७९	१५१	६	खानेपानीको सुबिधा नभएको	छ	संयुक्त एउटै शौचालय			छैन	३
४	हिमालय नि, मा,बि,	नि.मा.बि.	१०२	८०	१८२	६	खानेपानीको सुबिधा नभएको	छ	संयुक्त एउटै शौचालय			छैन	३

अनुसूची-७

गाउँपालिकामा बिद्यमान जलस्रोतहरुको वडागत बिवरण

सि. नं.	स्रोतको नाम	स्रोतको कोड	स्रोतको किसिम	स्रोतको विवाद	स्रोत भएको		नापिएको क्षेमता	नापेको मिति	स्रोतको अपनत्व	स्रोत प्रयोगको वर्तमान अवस्था		स्रोतको सम्भावित प्रयोग	पानीको गुणस्तर	स्रोत सुधारको आवश्यकता	स्रोतको बहुउपयोगी	स्रोतको भौगोलिक अवस्थिति (GPS)		
					स्थान	वार्ड नं.				योजना भए योजनाको नाम	योजनाको किसिम					X	Y	Z
वडा नं १	तथ्याङ्क संकलन बर्ष : २०६५																	
१	Chadya Pani	7000090101S10	मुल	No	Chhapali	1	०.०५०	२/१/२०६५	Public				स्विकार्य श्रोत	Yes		८१	२९	१८५४
२	Paneri Khola	7000090101S11	खोला/नदी	No	Chhapali	1	०.०४०	२/१/२०६५	Public				स्विकार्य श्रोत	Yes		८१	२९	१७९७
३	Paneri Dhara Pani A	7000090101S12	मुल	No	Chhapali	1	०.०२०	१/२/२०६५	Public				स्विकार्य श्रोत	Yes		८१	२९	१७८०
४	Magarau Dhara	7000090101S13	मुल	No	Chhapali	1	०.०२०	२/१/२०६५	Public				स्विकार्य श्रोत	Yes		८१	२९	१७८०
५	Jalma Khola	7000090101S14	खोला/नदी	No	Chhapali	1	०.१९०	२/१/२०६५	Public				स्विकार्य श्रोत	Yes		८१	२९	१३९८
६	Jarkeni Tallo Pani	7000090101S15	मुल	No	Chhapali	1	०.०३०	२/१/२०६५	Public				स्विकार्य श्रोत	Yes		८१	२९	१४१७
७	Vus Khola Mathi	7000090101S16	मुल	No	Chhapali	1	०.०५०	१/२/१९६५	Public				स्विकार्य श्रोत	Yes		८१	२९	१८७४
८	Vus Khola Mathi	7000090101S16	मुल	No	Chhapali	1	०.०२०	२/१/२०६५	Public				स्विकार्य श्रोत	Yes		८१	२९	१६९०
९	Vus Khola (Tallo)	7000090101S17	खोला/नदी	No	Chhapali	1	०.०३०	२/१/२०६५	Public				स्विकार्य श्रोत	Yes		८१	२९	१६५२
१०	Tamagiri Lake	7000090101S18	खोला/नदी	Yes	Chhapali	1	०.०२०	२/१/२०६५	Public				स्विकार्य श्रोत	Yes		०	०	२४००
११	Khaligad	7000090202S01	खोला/नदी	No	Chhapali	1	०.०२०	१/३०/२०६५	Public				स्विकार्य श्रोत	Yes		८१	२९	२०८७
१२	Bato Nera Ko Chuhine Pani	7000090202S02	मुल	No	Chhapali	1	०.०१०	१/३०/२०६५	Public				स्विकार्य श्रोत	Yes		८१	२९	१८४२
१३	Swealon Ko Khola	7000090202S03	खोला/नदी	No	Chhapali	1	०.०२०	१/३०/२०६५	Public				स्विकार्य श्रोत	No		८१	२९	१८१४
१४	Ghattekhola (K)	7000090202S04	खोला/नदी	No	Chhapali	1	०.३००	१/३१/२०६५	Public				स्विकार्य श्रोत	Yes		८१	२९	१६७७
१५	Ghatte Khola (Kha)	7000090202S05	खोला/नदी	No	Chhapali	1	०.३५०	१/३१/२०६५	Public				स्विकार्य श्रोत	Yes		८१	२९	१६७७
१६	Ghattakhola (Gha)	7000090202S06	खोला/नदी	No	Chhapali	1	०.६२०	१/३१/२०६५	Public				स्विकार्य श्रोत	Yes		८१	२९	१६८१
१७	Mujeli Khola	7000090202S07	खोला/नदी	No	Chhapali	1	०.०००	१/३१/२०६५	Public				स्विकार्य श्रोत	No		८१	२९	१८८९
१८	Sela Khola	7000090202S08	खोला/नदी	No	Chhapali	1	०.३३०	१/३१/२०६५	Public				स्विकार्य श्रोत	Yes		८१	२९	१७२३
१९	Khet Katya (Niji Mul)	7000090202S09	मुल	No	Chhapali	1	०.०१०	१/३१/२०६५	Private				स्विकार्य श्रोत	Yes		८१	२९	१६७१
२०	Baisali Mul	7000090202S10	मुल	No	Chhapali	1	०.०१०	१/३१/२०६५	Private				स्विकार्य श्रोत	Yes		८१	२९	१६८४
२१	Jarkeni+ Jadbasaya	7000090202S11	मुल	No	Chhapali	1	०.१४०	१/३१/२०६५	Public				स्विकार्य श्रोत	Yes		८१	२९	१८३९
२२	Simkhola	7000090303S01	खोला/नदी	No	Chhapali	1	०.०५०	१/२२/२०६५	Public				स्विकार्य श्रोत	Yes		८१	२९	१६२५
२३	Silimpatal	7000090303S02	मुल	No	Chhapali	1	१.६५०	१/२५/२०६५	Public				स्विकार्य श्रोत	Yes		८१	२९	१७५०
२४	Baisadi Mul (Tallo)	7000090303S03	मुल	No	Chhapali	1	०.०३०	१/२७/२०६५	Public				स्विकार्य श्रोत	Yes		८१	२९	१८३२
२५	Baisadi Mul (Mallo)	7000090303S04	मुल	No	Chhapali	1	०.१५०	२/१/२०६५	Public				स्विकार्य श्रोत	Yes		८१	२९	१९३१
२६	Baisadi Mul (Mallo)	7000090303S04	मुल	No	Chhapali	1	०.०१०	१/२७/२०६५	Public				स्विकार्य श्रोत	Yes		८१	२९	१८६९

पानीका श्रोत सम्वन्धि विवरण क्रमस:

सि. नं.	स्रोतको नाम	स्रोतको कोड	स्रोतको किसिम	स्रोतको विवाद	स्रोत भएको		नापिएको क्षेमता	नापेको मिति	स्रोतको अपनत्व	स्रोत प्रयोगको वर्तमान अवस्था		स्रोतको सम्भावित प्रयोग	पानीको गुणस्तर	स्रोत सुधारको आवश्यकता	स्रोतको बहुउपयोगी	स्रोतको भौगोलिक अवस्थिति (GPS)		
					स्थान	वार्ड नं.				योजना भए योजनाको नाम	योजनाको किसिम					X	Y	Z
२७	Panjar Mul (SC-9 also proposed)	7000090303S05	मुल	No	Chhapali	1	०.०४०	१/२७/२०६५	Public				स्विकार्य श्रोत	Yes		८१	२९	१९०९
२८	Chanapani (Mallo Kuwa Mul)	7000090303S06	नौला/कुवा	No	Chhapali	1	०.०१०	१/२७/२०६५	Public				स्विकार्य श्रोत	Yes		८१	२९	१९७६
२९	Mahvera (Karlageda)	7000090303S07	मुल	No	Chhapali	1	०.०३०	१/२७/२०६५	Public				स्विकार्य श्रोत	Yes		८१	२९	२००७
३०	Tallo Lek (Thapa Najik Ko Mul)	7000090303S08	मुल	No	Chhapali	1	०.०४०	१/२७/२०६५	Public				स्विकार्य श्रोत	Yes		८१	२९	२००८
३१	Goda Naulo Mul (Ghangareko Purba Tirako Chemaki)	7000090303S09	मुल	No	Chhapali	1	०.०७०	१/२७/२०६५	Public				स्विकार्य श्रोत	Yes		८१	२९	१९७४
३२	Dadela Ko Mul (Ghangareko Chemeki)	7000090303S10	मुल	No	Chhapali	1	०.१६०	१/२७/२०६५	Public				स्विकार्य श्रोत	Yes		८१	२९	१९६३
३३	Katya Bato Mul	7000090303S11	मुल	No	Chhapali	1	०.१२०	१/२७/२०६५	Public				स्विकार्य श्रोत	Yes		८१	२९	१९३१
३४	Kunadhe Dhara Mul	7000090404S01	मुल	Yes	Chhapali	1	०.२२०	१/२७/२०६५	Public				स्विकार्य श्रोत	Yes		८१	२९	१५००
३५	Punera Khola Mul-1	7000090404S02	मुल	No	Chhapali	1	०.२००	१/२३/२०६५	Public				स्विकार्य श्रोत	Yes		८१	२९	१५०६
३६	Mura Khola/ Mura Dharo-1	7000090404S03	मुल	No	Chhapali	1	०.१६०	१/२३/२०६५	Public				स्विकार्य श्रोत	Yes		०	०	०
३७	Nandharo	7000090404S04	मुल	Yes	Chhapali	1	०.०१०	२/९/२०६५	Public				स्विकार्य श्रोत	Yes		८१	२९	१४०४
३८	Vathe Khola	7000090404S05	खोला/नदी	No	Chhapali	1	१.०६०	१/२६/२०६५	Public				स्विकार्य श्रोत	Yes		८१	२९	१४६५
३९	Vinde Khola/ Dude Khola	7000090404S06	खोला/नदी	No	Chhapali	1	०.१३०	१/९/२०६५	Public				स्विकार्य श्रोत	Yes		८१	२९	१३९७
४०	Kali Mul/ Kali Babuni	7000090404S07	मुल	No	Chhapali	1	१.१००	२/१०/२०६५	Public				स्विकार्य श्रोत	Yes		८१	२९	१३७६
४१	Mohara Dharo (A)	7000090505S01	मुल	No	Chhapali	1	०.२२०	१/२५/२०६५	Public				स्विकार्य श्रोत	Yes		८१	२९	१४८०
४२	Mohara Dharo (B)	7000090505S02	मुल	No	Chhapali	1	०.३५०	१/२५/२०६५	Public				स्विकार्य श्रोत	Yes		८१	२९	१४७३
४३	Jungya Mul	7000090505S03	मुल	No	Chhapali	1	०.५५०	२/५/२०६५	Public				स्विकार्य श्रोत	Yes		८१	२९	१५३८
४४	Silimpatal	7000090505S04	मुल	Yes	Chhapali	1	१.६५०	१/२५/२०६५	Public				स्विकार्य श्रोत	Yes		८१	२९	१७५०
४५	Vutolla Mul	7000090505S05	मुल	No	Chhapali	1	०.१७०	२/५/२०६५	Public				स्विकार्य श्रोत	Yes		८१	२९	१८५३
४६	Kalaswara	7000090505S06	मुल	No	Chhapali	1	०.०२०	२/५/२०६५	Public				स्विकार्य श्रोत	Yes		८१	२९	१८७९
४७	Ghangara (Top)	7000090505S07	मुल	No	Chhapali	1	०.०४०	२/५/२०६५	Private				स्विकार्य श्रोत	Yes		८१	२९	१९८१
४८	Chuina Mul (Mallo)	7000090505S08	मुल	No	Chhapali	1	०.०६०	२/५/२०६५	Public				स्विकार्य श्रोत	Yes		८१	२९	२०४६
४९	Dande Mul	7000090505S09	मुल	No	Chhapali	1	०.१६०	२/५/२०६५	Public				स्विकार्य श्रोत	Yes		८१	२९	१८१०
५०	Neudokhola+Basudhara	7000090505S10	मुल	No	Chhapali	1	३.६६०	२/५/२०६५	Public				स्विकार्य श्रोत	Yes		८१	२९	१६०१
५१	Budhi Panera	7000090505S11	मुल	No	Chhapali	1	०.१००	२/५/२०६५	Public				स्विकार्य श्रोत	Yes		८१	२९	१६१२
५२	Juke Mul	7000090505S12	मुल	Yes	Chhapali	1	०.२८०	१/२५/२०६५	Public				स्विकार्य श्रोत	Yes		८१	२९	१७२५

पानीका श्रोत सम्वन्धि विवरण क्रमस:

सि. नं.	स्रोतको नाम	स्रोतको कोड	स्रोतको किसिम	स्रोतको विवाद	स्रोत भएको		नापिएको क्षेमता	नापेको मिति	स्रोतको अपनत्व	स्रोत प्रयोगको वर्तमान अवस्था		स्रोतको सम्भावित प्रयोग	पानीको गुणस्तर	स्रोत सुधारको आवश्यकता	स्रोतको बहुउपयोगी	स्रोतको भौगोलिक अवस्थिति (GPS)		
					स्थान	वार्ड नं.				योजना भए योजनाको नाम	योजनाको किसिम					X	Y	Z
५३	Mallo Dudhe Khola (Mallo)	7000090505S13	मुल	No	Chhapali	1	०.३४०	२/५/१९६५	Public				स्विकार्य श्रोत			८१	२९	१४६५
५४	Tallo Dudhe Khola (Tallo)	7000090505S14	खोला/नदी	No	Chhapali	1	०.१३०	२/५/२०६५	Public				स्विकार्य श्रोत	Yes		८१	२९	१४४९
५५	Jhimjime Khola Mul	7000090505S15	मुल	No	Chhapali	1	०.६००	२/६/२०६५	Public				स्विकार्य श्रोत	0		८१	२९	१३७५
५६	Kalibabani	7000090505S16	मुल	No	Chhapali	1	१.०६०	२/५/२०६५	Public				स्विकार्य श्रोत	Yes		८१	२९	१३७६
५७	Maja Ijar	7000090505S17	मुल	No	Chhapali	1	०.०७०	२/५/२०६५	Public				स्विकार्य श्रोत	Yes		८१	२९	१४८९
५८	Budsin Muhan	7000090505S18	मुल	No	Chhapali	1	१.०००	२/५/२०६५	Public				स्विकार्य श्रोत	Yes		८१	२९	१५२४
५९	Kalagaja	7000090505S19	मुल	No	Chhapali	1	०.१७०	२/५/२०६५	Public				स्विकार्य श्रोत	Yes		८१	२९	१६७५
६०	Vinde Khola/ Dude Khola	7000090505S20	खोला/नदी	No	Chhapali	1	०.१००	२/१/२०६५	Public				स्विकार्य श्रोत	Yes		८१	२९	२०३३
६१	Vinde Khola/ Dude Khola	7000090505S20	खोला/नदी	No	Chhapali	1	०.१३०	२/९/२०६५	Public				स्विकार्य श्रोत	Yes		८१	२९	१३९७
६२	Guhekhet	7000090606S012	खोला/नदी	No	Chhapali	1	०.०००	१/२२/१९६५	Public				स्विकार्य श्रोत	Yes		८१	२९	१२३७
६३	Naulo Khola (Selani Khola Left)	7000090606S013	खोला/नदी	No	Chhapali	1	०.१६०	१/२२/१९६५	Public				स्विकार्य श्रोत	Yes		८१	२९	१२५८
६४	Paneri Khola	7000090606S014	खोला/नदी	No	Chhapali	1	०.२२०	१/२३/१९६५	Public				स्विकार्य श्रोत	Yes		८१	२९	१५०६
६५	Kirmane Ollo	7000090606S02	मुल	No	Chhapali	1	०.०००	१/०/१९००	Public				स्विकार्य श्रोत	Yes		८१	२९	१५०६
६६	Rautepani(Vurna)	7000090606S03	मुल	No	Chhapali	1	०.०००	१/०/१९००	Public				स्विकार्य श्रोत	Yes		८१	२९	१५०६
६७	Patalgad	7000090606S04	खोला/नदी		Chhapali	1	०.०००	१/०/१९००	Public				स्विकार्य श्रोत	0		८१	२९	१५०६
६८	Chade(Change)	7000090606S04	मुल	No	Chhapali	1	१.१००	१/२२/१९६५	Public				स्विकार्य श्रोत	Yes		८१	२९	१२४३
६९	Chade(Change)	7000090606S04	मुल	No	Chhapali	1	१.१००	१/२३/२०६५	Public				स्विकार्य श्रोत	Yes		८१	२९	१२४३
७०	Adkene Mool	7000090606S05	मुल	No	Chhapali	1	१.०३०	१/२२/२०६५	Public				स्विकार्य श्रोत	Yes		८१	२९	१२८७
७१	Adkene Mool	7000090606S05	मुल	No	Chhapali	1	१.०३०	१/२२/२०६५	Public				स्विकार्य श्रोत	Yes		८०	२९	१२८७
७२	Patalgad	7000090606S06	खोला/नदी	No	Chhapali	1	५.६३०	१/२२/१९६५	Public				स्विकार्य श्रोत	Yes		८१	२९	१२३७
७३	Patalgad	7000090606S06	खोला/नदी	No	Chhapali	1	५.६३०	१/२३/२०६५	Public				स्विकार्य श्रोत	Yes		८१	२९	१२३७
७४	Okhaldi (Paninaula A)	7000090606S07	मुल	No	Chhapali	1	०.०९०	१/२२/१९६५	Public				स्विकार्य श्रोत	Yes		८१	२९	१२२९
७५	Okhaldi (Paninaula A)	7000090606S07	मुल	No	Chhapali	1	०.०९०	१/२४/२०६५	Public				स्विकार्य श्रोत	Yes		८१	२९	१२२९
७६	Paninaula-2	7000090606S08	मुल	No	Chhapali	1	०.०२०	१/२२/२०२३	Public				स्विकार्य श्रोत	Yes		८१	२९	१७२८
७७	Paninaula-2	7000090606S08	मुल	No	Chhapali	1	०.०२०	१/२४/२०६५	Public				स्विकार्य श्रोत	Yes		८१	२९	१२५९
७८	Nikalayapani (Selani Kuwa Right)	7000090606S09	नौला/कुवा	No	Chhapali	1	०.०९०	१/२३/२०६५	Public				स्विकार्य श्रोत	Yes		८१	२९	१२५२
७९	Selani Tallo	7000090606S10	नौला/कुवा	No	Chhapali	1	०.०९०	१/२३/२०६५	Public				स्विकार्य श्रोत	Yes		८१	२९	१२५२
८०	Sunnapanera-B (Bhau Khola)	7000090606S11	नौला/कुवा	No	Chhapali	1	०.०९०	१/२२/१९६५	Public				स्विकार्य श्रोत	Yes		८१	२९	१८७४
८१	Selani Mallo ®	7000090606S11	नौला/कुवा	No	Chhapali	1	०.१२०	१/२२/१९६५	Public				स्विकार्य श्रोत	Yes		८१	२९	१२७१
८२	Selani Mallo ®	7000090606S11	मुल	No	Chhapali	1	०.१६०	१/२३/२०६५	Public				स्विकार्य श्रोत	Yes		८१	२९	१२८५
८३	Guhekhet	7000090606S12	मुल	No	Chhapali	1	०.०००	१/२५/२०६५	Public				स्विकार्य श्रोत	Yes		८१	२९	१२३७

पानीका श्रोत सम्वन्धि विवरण क्रमस:

सि. नं.	स्रोतको नाम	स्रोतको कोड	स्रोतको किसिम	स्रोतको विवाद	स्रोत भएको		नापिएको क्षेमता	नापेको मिति	स्रोतको अपनत्व	स्रोत प्रयोगको वर्तमान अवस्था		स्रोतको सम्भावित प्रयोग	पानीको गुणस्तर	स्रोत सुधारको आवश्यकता	स्रोतको बहुउपयोगी	स्रोतको भौगोलिक अवस्थिति (GPS)		
					स्थान	वार्ड नं.				योजना भए योजनाको नाम	योजनाको किसिम					X	Y	Z
८४	Naulo Khola (Selani Khola Left)	7000090606S13	मुल	No	Chhapali	1	०.१२०	१/२३/२०६५	Public				स्विकार्य श्रोत	Yes		८१	२९	१२७१
८५	Sunnapanera-B (Bhau Khola)	7000090606S15	मुल	No	Chhapali	1	०.०२०	१/२४/२०६५	Public				स्विकार्य श्रोत	Yes		८१	२९	१४९७
८६	Sunnapanera-B (Bhau Khola)	7000090606S15	मुल	No	Chhapali	1	०.०२०	२/१/२०६५	Public				स्विकार्य श्रोत	Yes		८१	२९	१४९७
८७	Sunnapanera-B (Bhau Khola)	7000090606S15	मुल	No	Chhapali	1	०.०२०	१/२२/२०६५	Public				स्विकार्य श्रोत	Yes		८१	२९	१४९७
८८	Sunnapanera Pani-A	7000090606S16	मुल	No	Chhapali	1	०.०८०	१/२२/१९६५	Public				स्विकार्य श्रोत	Yes		८१	२९	१४९७
८९	Sunnapanera Pani-A	7000090606S16	मुल	No	Chhapali	1	०.०८०	१/२२/२०६५	Public				स्विकार्य श्रोत	Yes		८१	२९	१४९७
९०	Sunnapanera-C	7000090606S17	मुल	No	Chhapali	1	०.०१०	१/२२/१९६५	Public				स्विकार्य श्रोत	Yes		८१	२९	१५१०
९१	Sunnapanera-C	7000090606S17	मुल	No	Chhapali	1	०.०८०	१/२२/२०६५	Public				स्विकार्य श्रोत	Yes		८१	२९	१५१०
९२	naula pani	7000090606S18	मुल	No	Chhapali	1	०.०९०	१/२२/१९६५	Public				स्विकार्य श्रोत	Yes		८१	२९	१२२९
९३	Juge mul	7000090606S19	मुल	No	Chhapali	1	०.२८०	१/२५/१९६५	Public				स्विकार्य श्रोत	Yes		८१	२९	१७२५
९४	Silimpatal	7000090606S20	मुल	No	Chhapali	1	१.६५०	१/२२/१९६५	Public				स्विकार्य श्रोत	Yes		८१	२९	१७५०
९५	Kalaswara	7000090606S21	मुल	No	Chhapali	1	०.१८०	१/२५/१९६५	Public				स्विकार्य श्रोत	Yes		८१	२९	१८७९
९६	Ghangare	7000090606S22	मुल	Yes	Chhapali	1	०.०४०	१/२५/१९६५	Public				स्विकार्य श्रोत	Yes		८१	२९	१९८१
९७	Chhuwakin	7000090606S23	मुल	No	Chhapali	1	०.०६०	१/२५/१९६५	Public				स्विकार्य श्रोत	Yes		८१	२९	२०४६
९८	Machhaina mul	7000090606S24	मुल		Chhapali	1	०.०००	१/०/१९००	Public				स्विकार्य श्रोत	0		०	०	०
९९	Palla pani	7000090606S25	मुल	No	Chhapali	1	०.०५०	१/२२/१९६५	Public				स्विकार्य श्रोत	Yes. DWS for		८१	२९	९५६
१००	Chhayana	7000090606S26	मुल	No	Chhapali	1	०.०६०	१/२५/१९६५	Public				स्विकार्य श्रोत	Yes		८१	२९	२०४६
१०१	Selani Khola (Private)	7000090606S27	मुल	No	Chhapali	1	०.०७०	१/२३/२०६५	Private				स्विकार्य श्रोत	Yes		८१	२९	१९७६
१०२	Rostey Pani	7000090606S28	मुल	No	Chhapali	1	०.०७०	१/२४/२०६५	Public				स्विकार्य श्रोत	Yes		८१	२९	१२९९
१०३	Hade Khola	7000090606S29	मुल	No	Chhapali	1	०.३७०	१/२३/२०६५	Public				स्विकार्य श्रोत	Yes		८१	२९	१२३३
१०४	Punera Khola Mul-1	7000090606S30	मुल	No	Chhapali	1	०.१६०	२/९/२०६५	Public				स्विकार्य श्रोत	Yes		८१	२९	२०३३
१०५	Punera Khola Mul-1	7000090606S30	मुल	No	Chhapali	1	२.०००	१/२३/२०६५	Public				स्विकार्य श्रोत	Yes		८१	२९	१५०६
१०६	Chadya Pani	7000090707S01	मुल	No	Chhapali	1	०.७००	२/३/२०६५	Public				स्विकार्य श्रोत	Yes		८१	२९	९७५
१०७	Kuwapani Mul (Mallo)	7000090707S02	मुल	No	Chhapali	1	०.८००	२/६/२०६५	Public				स्विकार्य श्रोत			८१	२९	८५६
१०८	Ringaune Pani Mul	7000090707S03	मुल	No	Chhapali	1	०.१६०	२/६/२०६५	Public				स्विकार्य श्रोत	Non		८१	२९	८११
१०९	Pattalgad	7000090707S04	मुल	No	Chhapali	1	१.०००	२/६/२०६५	Public				स्विकार्य श्रोत	Yes		८१	२९	८२१
११०	Kholo Pani (Tallo Pani)	7000090707S05	मुल	No	Chhapali	1	०.६१०	२/६/२०६५	Public				स्विकार्य श्रोत	Yes		८१	२९	९३७
१११	Thandapani Mul	7000090707S06	मुल	No	Chhapali	1	०.०७०	२/६/२०६५	Public				स्विकार्य श्रोत	Yes		८१	२९	९७०

पानीका श्रोत सम्वन्धि विवरण क्रमस:

सि. नं.	स्रोतको नाम	स्रोतको कोड	स्रोतको किसिम	स्रोतको विवाद	स्रोत भएको		नापिएको क्षेमता	नापेको मिति	स्रोतको अपनत्व	स्रोत प्रयोगको वर्तमान अवस्था		स्रोतको सम्भावित प्रयोग	पानीको गुणस्तर	स्रोत सुधारको आवश्यकता	स्रोतको बहुउपयोगी	स्रोतको भौगोलिक अवस्थिति (GPS)		
					स्थान	वार्ड नं.				योजना भए योजनाको नाम	योजनाको किसिम					X	Y	Z
११२	Avas Khola Ko Pani	7000090707S07	मुल	No	Chhapali	1	०.६८०	२/६/२०६५	Public				स्विकार्य श्रोत	Yes		८१	२९	९४६
११३	Chadya Pani + Kirmade Pani	7000090707S08	मुल	No	Chhapali	1	१.१००	२/६/२०६५	Public				स्विकार्य श्रोत	Yes		८१	२९	९७४
११४	Pani Naulo	7000090707S09	मुल	No	Chhapali	1	०.१००	२/६/२०६५	Public				स्विकार्य श्रोत	Yes		८१	२९	९७२
११५	Pallo Ijar Ko Pani	7000090707S10	मुल	No	Chhapali	1	०.०५०	२/६/२०६५	Public				स्विकार्य श्रोत	Yes		८१	२९	९५६
११६	Vitapani	7000090707S11	मुल	No	Chhapali	1	०.१००	२/६/२०६५	Public				स्विकार्य श्रोत	Yes		८१	२९	१११९
११७	Banskholako Mul	7000090707S12	मुल	No	Chhapali	1	०.१२०	२/६/२०६५	Public				स्विकार्य श्रोत	Yes		८१	२९	१०६७
११८	Sandya Mul	7000090707S13	मुल	No	Chhapali	1	२.०००	२/६/२०६५	Public				स्विकार्य श्रोत	Yes		८१	२९	१०२९
११९	Khurapani	7000090707S14	मुल	No	Chhapali	1	१.०००	६/२/२०६५	Public				स्विकार्य श्रोत	No		०	०	०
१२०	Khalagada Mul	7000090707S15	मुल	No	Chhapali	1	०.०२०	२/७/२०६५	Public				स्विकार्य श्रोत	Yes		८१	२९	११६१
१२१	Naukholo (Bich) (B)	7000090707S16	मुल	No	Chhapali	1	०.०००	२/७/२०६५	Public				स्विकार्य श्रोत	Yes		८१	२९	११२६
१२२	Naukhola (Thagi Thapako Ghar Cheu)	7000090707S17	मुल	No	Chhapali	1	०.०२०	२/७/२०६५	Public				स्विकार्य श्रोत	Yes		८१	२९	११०१
१२३	Nau Khola (Baya Mul)	7000090707S18	मुल	No	Chhapali	1	०.०५०	२/१/१९६५	Public				स्विकार्य श्रोत	Yes		८१	२९	२१३३
१२४	Nau Khola (Daya Mul)	7000090707S18	मुल		Chhapali	1	०.०००	१/०/१९००	0				स्विकार्य श्रोत	0		०	०	०
१२५	Nau Khola (Baya Mul)	7000090707S18	मुल	No	Chhapali	1	०.५००	२/७/२०६५	Public				स्विकार्य श्रोत	Yes		८१	२९	१०२७
१२६	Nau Khola (Daya Mul)	7000090707S19	मुल	No	Chhapali	1	०.०००	२/७/२०६५	Public				स्विकार्य श्रोत	No		८१	२९	१०७१
१२७	Kuwapani	7000090707S20	मुल	No	Chhapali	1	०.०३०	२/७/२०६५	Public				स्विकार्य श्रोत	Yes		८१	२९	१०६१
१२८	Pari Gard Mul (Tallo)	7000090707S21	मुल	No	Chhapali	1	०.१६०	२/७/२०६५	Public				स्विकार्य श्रोत	Yes		८१	२९	१०६८
१२९	Parigard Mul (Mallo)	7000090707S22	मुल	No	Chhapali	1	०.५६०	२/७/२०६५	Public				स्विकार्य श्रोत	Yes		८१	२९	१०७०
१३०	Parigard Mul (Beech-Middle)	7000090707S23	मुल	No	Chhapali	1	०.०५०	२/७/२०६५	Public				स्विकार्य श्रोत	Yes		८१	२९	११०२
१३१	Parigard Mul (Vise-Majh)	7000090707S24	मुल	No	Chhapali	1	०.०४०	२/७/२०६५	Public				स्विकार्य श्रोत	Yes		८१	२९	११५६
१३२	Parigard Mul (Baya)	7000090707S25	मुल	No	Chhapali	1	०.२३०	२/७/२०६५	Public				स्विकार्य श्रोत	Yes		८१	२९	११५६
१३३	Parigard (Cheun)	7000090707S26	मुल	No	Chhapali	1	०.१००	२/७/२०६५	Public				स्विकार्य श्रोत	Yes		८१	२९	११६०
१३४	Nau Khola (Buko Mul)	7000090707S27	मुल	No	Chhapali	1	०.०००	२/७/२०६५	Public				स्विकार्य श्रोत	No		८१	२९	१२२२
१३५	Mallo Pani Mul (A)	7000090707S28	मुल	No	Chhapali	1	०.०७०	२/३/२०६५	Public				स्विकार्य श्रोत	Yes		८१	२९	१३४१
१३६	Mallo Pani Mul (B)	7000090707S29	मुल	No	Chhapali	1	०.०८०	२/३/२०६५	Public				स्विकार्य श्रोत	No		८१	२९	१३६६
१३७	Rajena Mul	7000090707S30	मुल	No	Chhapali	1	१.१००	२/३/२०६५	Public				स्विकार्य श्रोत	Yes		८१	२९	९५९
१३८	Rajena Kholo (A)	7000090707S31	मुल	No	Chhapali	1	२.०००	२/३/२०६५	Public				स्विकार्य श्रोत	Yes		८१	२९	९५४
१३९	Rajena Khola (B)	7000090707S32	खोला/नदी	No	Chhapali	1	०.०५०	२/३/२०६५	Public				स्विकार्य श्रोत	Yes		८१	२९	८१३

पानीका श्रोत सम्वन्धि विवरण क्रमस:

सि. नं.	स्रोतको नाम	स्रोतको कोड	स्रोतको किसिम	स्रोतको विवाद	स्रोत भएको		नापिएको क्षेमता	नापेको मिति	स्रोतको अपनत्व	स्रोत प्रयोगको वर्तमान अवस्था		स्रोतको सम्भावित प्रयोग	पानीको गुणस्तर	स्रोत सुधारको आवश्यकता	स्रोतको बहुउपयोगी	स्रोतको भौगोलिक अवस्थिति (GPS)		
					स्थान	वार्ड नं.				योजना भए योजनाको नाम	योजनाको किसिम					X	Y	Z
१४०	Rajena Ko Tallo Pokhari (B)	7000090707S33	खोला/नदी	No	Chhapali	1	०.०१०	३/२/२०६५	Public				स्विकार्य श्रोत	Yes		८१	२९	८९९
१४१	Rajena Ko Tallo Pokhari Mul (A)	7000090707S34	खोला/नदी	No	Chhapali	1	०.०७०	२/३/२०६५	Public				स्विकार्य श्रोत	Yes		८१	२९	८९९
१४२	Parmeli Ko Mul	7000090707S35	मुल	No	Chhapali	1	०.०७०	२/४/२०६५	Public				स्विकार्य श्रोत	Yes		८१	२९	१६७९
१४३	Silimpatal	7000090707S36	मुल	No	Chhapali	1	०.०२०	२/९/१९६५	Public				स्विकार्य श्रोत	Yes		८१	२९	१९२९
१४४	Silimpatal	7000090707S36	मुल	No	Chhapali	1	१.६५०	१/२५/२०६५	Public				स्विकार्य श्रोत	Yes		८१	२९	१७५०
१४५	Rankhola	7000090808S01	खोला/नदी	No	Chhapali	1	१.०००	२/३/२०६५	Public				स्विकार्य श्रोत	Yes		८१	२९	८२०
१४६	Simar Mul	7000090808S02	मुल	No	Chhapali	1	१.०००	२/३/२०६५	Public				स्विकार्य श्रोत	Yes		८१	२९	८०७
१४७	Anadi Kholi (A)	7000090808S03	मुल	No	Chhapali	1	०.१००	२/३/२०६५	Public				स्विकार्य श्रोत	Yes		८१	२९	८२३
१४८	Anadi Kholi (B)	7000090808S04	मुल	No	Chhapali	1	०.१००	२/३/२०६५	Public				स्विकार्य श्रोत	Yes		८१	२९	८२९
१४९	Silpadi (Dhungedhara)	7000090808S05	मुल	No	Chhapali	1	०.१००	२/४/२०६५	Public				स्विकार्य श्रोत	Yes		८१	२९	१४७२
१५०	Ban Mul	7000090808S06	मुल	No	Chhapali	1	०.२३०	२/४/२०६५	Public				स्विकार्य श्रोत	Yes		८१	२९	१८५४
१५१	Koreli Mul	7000090808S07	मुल	No	Chhapali	1	०.०४०	२/४/२०६५	Public				स्विकार्य श्रोत	Yes		८१	२९	१८०९
१५२	Parmeli Mul	7000090808S08	मुल	No	Chhapali	1	०.०७०	२/४/२०६५	Public				स्विकार्य श्रोत	Yes		८१	२९	१६७९
१५३	Kuliwan	7000090808S09	मुल	No	Chhapali	1	२.०००	२/४/२०६५	Public				स्विकार्य श्रोत	Yes		८१	२९	९२७
१५४	0	7000090808S10	मुल	No	Chhapali	1	०.१२०	२/४/२०६५	Public				स्विकार्य श्रोत	Yes		८१	२९	९१२
१५५	Mauri Khola (Tallo)	7000090909S01	मुल	No	Chhapali	1	०.१७०	१/२८/२०६५	Public				स्विकार्य श्रोत	Yes		८१	२९	१५०८
१५६	Mauri Khola Mallo	7000090909S02	मुल	No	Chhapali	1	०.१९०	१/२८/२०६५	Public				स्विकार्य श्रोत	Yes		८१	२९	१६३६
१५७	Mudahatra (A)	7000090909S03	नौला/कुवा	No	Chhapali	1	०.०५०	१/२८/२०६५	Public				स्विकार्य श्रोत	Yes		८१	२९	१८३४
१५८	Mudahatra (B) (Mathillo)	7000090909S04	नौला/कुवा	No	Chhapali	1	०.१००	१/२८/२०६५	Public				स्विकार्य श्रोत	Yes		८१	२९	१८५९
१५९	Chanapani (Tallo)	7000090909S05	मुल	No	Chhapali	1	०.०३०	१/२८/२०६५	Public				स्विकार्य श्रोत	Yes		८१	२९	१९६६
१६०	Patalpani	7000090909S06	नौला/कुवा	No	Chhapali	1	०.०१०	१/२८/२०६५	Public				स्विकार्य श्रोत	Yes		८१	०	२३०९
१६१	Jungepani (above Patal Pani)	7000090909S07	नौला/कुवा	No	Chhapali	1	०.५००	१/२८/२०६५	Public				स्विकार्य श्रोत	Yes		८१	२९	२३६९
१६२	Mulapani	7000090909S08	मुल	No	Chhapali	1	०.०३०	१/२८/२०६५	Public				स्विकार्य श्रोत	Yes		८१	२९	२३९४
१६३	Chuina	7000090909S09	मुल	No	Chhapali	1	०.०६०	२/५/२०६५	Public				स्विकार्य श्रोत	Yes		८१	२९	२०४६
१६४	Kirmane Ollo	7000090909S09	मुल	No	Chhapali	1	०.०००	१/०/१९००	Public				स्विकार्य श्रोत	Yes		०	०	०
१६५	Sunnapanera-B (Bhau Khola)	7000090909S09	नौला/कुवा	No	Chhapali	1	०.०९०	१/२२/१९६५	Public				स्विकार्य श्रोत	Yes		८१	२९	१८७४
१६६	Silimpatal	7000090909S09	मुल	No	Chhapali	1	०.०१०	२/१/२०६५	Public				स्विकार्य श्रोत	Yes		८१	२९	२०८५
१६७	Dhaune Kholako Mul	7000090909S09	मुल	No	Chhapali	1	०.१००	२/१/२०६५	Public				स्विकार्य श्रोत	Yes		८१	२९	१९३०

पानीका श्रोत सम्वन्धि विवरण क्रमस:

सि. नं.	स्रोतको नाम	स्रोतको कोड	स्रोतको किसिम	स्रोतको विवाद	स्रोत भएको		नापिएको क्षेमता	नापेको मिति	स्रोतको अपनत्व	स्रोत प्रयोगको वर्तमान अवस्था		स्रोतको सम्भावित प्रयोग	पानीको गुणस्तर	स्रोत सुधारको आवश्यकता	स्रोतको बहुउपयोगी	स्रोतको भौगोलिक अवस्थिति (GPS)		
					स्थान	वार्ड नं.				योजना भए योजनाको नाम	योजनाको किसिम					X	Y	Z
१६८	Chuina	7000090909S09	मुल	No	Chhapali	1	०.०६०	२/५/२०६५	Public				स्विकार्य श्रोत	Yes		८१	२९	२०४६
वडा नं. २	**तथ्याङ्क संकलन बर्ष : २०७५**																	
१	फुचरे ढिपु मुल	70602CA0102S01	मुल		सायल	2	०.४३०	३/१७/२०७४	सार्बजनिक		खानेपानि	खानेपानि	सुरक्षित श्रोत	बृक्ष्यरोपन	WS+MIT	४९७३६६	३२४९९३७	१७०४
२	परिना नौला	70602CA0102S02	नौला/कुवा		सायल	2	०.०१०	३/१७/२०७५	सार्बजनिक		खानेपानि	खानेपानि	स्विकार्य श्रोत			४९७३७६	३२४९९१८	१६५३
३	ठुलाखोला लाद्काट्ने	70602CA0102S03	खोला/नदी		सायल	2	०.११०	३/१७/२०७५	सार्बजनिक			सिचाई	सुरक्षित श्रोत			६०४९७४५८	३२५०८१६	१६९४
४	माैवार अोसायल	70602CA0102S04	खोला/नदी		सायल	2	०.६००	५/२१/२०७५	सार्बजनिक			सिचाई	स्विकार्य श्रोत			४९७०८८	३२५०५३०	१५४२
५	ठाडो भिमल मुल	70602CA0102S05	नौला/कुवा		सायल	2	०.१६०	३/१७/२०७५	सार्बजनिक		खानेपानि	खानेपानि	स्विकार्य श्रोत			४९७३९२	३२४९८३२	१६४१
६	ना नौला	70602CA0102S06	नौला/कुवा		सायल	2	०.०१०	३/१७/२०७५	सार्बजनिक		खानेपानि	खानेपानि	स्विकार्य श्रोत			४९७५०६	३२४९८६७	१६२७
७	तलपिनेरा ठुलोधारा	70602CA0102S07	मुल		सायल	2	१.१७०	५/१५/२०७५	सार्बजनिक			खानेपानि	स्विकार्य श्रोत			४९७६८३	३२४९५८०	१५४७
८	पानलोटा मुल	70602CA0102S08	मुल		सायल	2	०.०३०		ब्यतिगत				स्विकार्य श्रोत			४९७८०३	३२५९८०५	१६७४
९	अखुट्टी खुल्ली खोला	70602CA0102S09	मुल		सायल	2	०.९५०	५/१५/२०७५	सार्बजनिक				स्विकार्य श्रोत			४९७५९८	३२४९५८२	१५५४
१०	तलिखल नौला	70602CA0102S10	नौला/कुवा		सायल	2	०.०२०	३/१७/२०७५	सार्बजनिक				नराम्रो श्रोत	श्रोत सुधार		४९७४२४	३२४९८५५	१६३१
११	ठुलाखोला गर्सेना	70602CA0102S11	खोला/नदी		सायल	2	०.०१०	३/१८/२०७५	सार्बजनिक			सिचाई	स्विकार्य श्रोत			४९७४८३	३२५०८६७	१७३०
१२	ठुलाखोला	70602CA0102S12	खोला/नदी		सायल	2	०.५५०	३/१७/२०७५	सार्बजनिक		खानेपानि	खानेपानि	स्विकार्य श्रोत			४९७४७८	३२५०८६१	१७०४
१३	तलपिनेरा मुल	70602CA0102S13	मुल		सायल	2	०.४९०	५/१५/२०७५	सार्बजनिक				स्विकार्य श्रोत			४९७६६४	३२४९५६३	१५४९
१४	जारगणा ठुलाखोला	70602CA0102S14	खोला/नदी		सायल	2	३.९८०	५/४/२०७५	सार्बजनिक	जारगणा सुधारिएकोे घट्ट	सिचाई	घट्ट	स्विकार्य श्रोत			४९७१६६	३२५०६०८	१५७७
१५	लैभिणे मुल	70602CA0102S15	खोला/नदी		सायल	2	०.०१०	३/१९/२०७५	सार्बजनिक			सिचाई	स्विकार्य श्रोत			४९६०७४	३२५१५५४	१९२२
१६	देहिमाण्डौं A	70602CA0102S16	मुल		सायल	2	०.०८०	३/१९/२०७५	सार्बजनिक				सुरक्षित श्रोत			४९६०२३	३२५०५७०	१८४०
१७	गैरा	70602CA0102S17	मुल		सायल	2	०.०६०	३/१९/२०७५	सार्बजनिक				सुरक्षित श्रोत			४९६११५	३२५०५६७२	१७९०
१८	असंखे थान	70602CA0102S18	मुल		सायल	2	०.०३०	३/१९/२०७५	सार्बजनिक				सुरक्षित श्रोत			४९६२१६	३२५१०८०	१९२
१९	साैरेनी दुनेरा	70602CA0102S19	मुल		सायल	2	०.०७०	३/१९/२०७५	सार्बजनिक				सुरक्षित श्रोत			४९६२६३	३२५१८७१	२११५
२०	मष्टामाण्डौ	70602CA0102S20	मुल		सायल	2	०.३६०	३/१९/२०७५	सार्बजनिक	मष्टामाण्डौ खानेपानी	खानेपानि	खानेपानि	सुरक्षित श्रोत			४९६२६६	३२५१८३९	२११८
२१	मुसे खोला	70602CA0102S21	मुल		सायल	2	०.४३०	३/१९/२०७५	सार्बजनिक	सिर्मा खानेपानी	खानेपानि	खानेपानि	सुरक्षित श्रोत			४९६११२	३२५१६७६	२०२२
२२	काोटगना	70602CA0102S22	मुल		सायल	2	०.१५०	३/२०/२०७५	सार्बजनिक	काोटगना खानेपानी	खानेपानि	खानेपानि	नराम्रो श्रोत			४९६२७९	३२५०६८२	१८०४
२३	तोला	70602CA0102S23	मुल		सायल	2	०.२४०	३/२०/२०७५	सार्बजनिक				स्विकार्य श्रोत			४९६२७२	३२५०३९८	१६६४
२४	खेती धारा	70602CA0102S24	मुल		सायल	2	०.२६०	३/२०/२०७५	सार्बजनिक				स्विकार्य श्रोत			४९६४२९	३२५०२१६	१६२१
२५	डुणसल्लो	70602CA0102S25	मुल		सायल	2	०.४५०	३/२०/२०७५	ब्यतिगत			सिचाई	स्विकार्य श्रोत			४९६५१४	३२५०३७२	१६५८
२६	जाजर	70602CA0102S26	मुल		सायल	2	०.०२०	३/२०/२०७५	सार्बजनिक				स्विकार्य श्रोत			४९६३०२	३२५०५४४	१७२८
२७	सिमाइली धारा	70602CA0102S27	मुल		सायल	2	०.०६०	३/२०/२०७५	सार्बजनिक				सुरक्षित श्रोत			४९६४३२	३२५०६९६	१७७९
२८	पिनेरा धारा	70602CA0102S28	मुल		सायल	2	०.०६०	३/२०/२०७५	सार्बजनिक				स्विकार्य श्रोत			४९६५१८	३२५०७५९	१८०८

पानीका श्रोत सम्वन्धि विवरण क्रमस:

सि. नं.	स्रोतको नाम	स्रोतको कोड	स्रोतको किसिम	स्रोतको विवाद	स्रोत भएको		नापिएको क्षेमता	नापेको मिति	स्रोतको अपनत्व	स्रोत प्रयोगको वर्तमान अवस्था		स्रोतको सम्भावित प्रयोग	पानीको गुणस्तर	स्रोत सुधारको आवश्यकता	स्रोतको बहुउपयोगी	स्रोतको भौगोलिक अवस्थिति (GPS)		
					स्थान	वार्ड नं.				योजना भए योजनाको नाम	योजनाको किसिम					X	Y	Z
२९	लैभिणे मुल	70602CA0102S29	मुल		सायल	2	०.७१०	३/२०/२०७५	सार्बजनिक				सुरक्षित श्रोत			४९६०७२	३२५१५५५	१९२५
३०	डुब्के पाेखरी	70602CA0102S30	मुल		सायल	2	०.०४४	३/१९/२०७५	सार्बजनिक				स्विकार्य श्रोत			४९६३१५	३२५०८८०	१८६०
३१	मुहुरा	70602CA0102S31	मुल		सायल	2	०.४५०	३/२०/२०७५	सार्बजनिक				सुरक्षित श्रोत			४९६३९०	३२५०५१०	१७२०
३२	जाजर नाैला	70602CA0102S32	नौला/कुवा		सायल	2	०.००२	३/१९/२०७५	सार्बजनिक				स्विकार्य श्रोत			४९६३२४	३२५०४९५	१७१८
३३	भेराखाेला A	70602CA0102S33	खोला/नदी		सायल	2	१.०१०	३/१९/२०७५	सार्बजनिक		सिचाई	सिचाई	स्विकार्य श्रोत			४९५९५०	३२५१५६२	१८९४
३४	भेराखाेला B	70602CA0102S34	खोला/नदी		सायल	2	०.०१०	३/१९/२०७५	सार्बजनिक		सिचाई	सिचाई	स्विकार्य श्रोत			४९५९५०	३२५१५६२	१८९४
३५	धिरे खाेला	70602CA0102S35	खोला/नदी		सायल	2	१.२५०	३/२०/२०७५	सार्बजनिक			सिचाई	स्विकार्य श्रोत			४९७२२७	३२५१०५५	१७८८
३६	गुणगुणे	70602CA0102S36	मुल		सायल	2	०.२००	३/२०/२०७५	सार्बजनिक	सिर्मा गुणगुणे खानेपानी	खानेपानि		सुरक्षित श्रोत			४९७२२७	३२५१०५५५	१८१४
३७	सिङारवा A	70602CA0102S37	खोला/नदी		सायल	2	२.२२०	३/२०/२०७५	सार्बजनिक	सिङारवा सुधारिएकाे घट्ट	घट्ट		स्विकार्य श्रोत			४९५४१९	३२५०२०१	१५६०
३८	सिङारवा B	70602CA0102S38	खोला/नदी		सायल	2	२.५८०	३/२०/२०७५	सार्बजनिक	सिङारवा सुधारिएकाे घट्ट	घट्ट		स्विकार्य श्रोत			४९५४९९	३२५०२०१	१५३९
३९	सिङारवा	70602CA0102S39	खोला/नदी		सायल	2	०.२९०	३/२०/२०७५	सार्बजनिक	सिङारवा परमपरागत घट्ट	घट्ट	घट्ट	नराम्रो श्रोत			४९५४९९	३२५०२०१	१५६५
४०	धाैलाढुंगा	70602CA0202S01	मुल		सायल	2	०.५००	३/२१/२०७५	सार्बजनिक	खटगडा खानेपानी	खानेपानि	खानेपानि	सुरक्षित श्रोत			४९७६२५	३२५१९९९	२४१०
४१	रिमा	70602CA0202S02	मुल		सायल	2	०.८७०	३/२१/२०७५	सार्बजनिक	खटगडा खानेपानी	खानेपानि	खानेपानि	सुरक्षित श्रोत			४९८०१५	३२५१८२३	२२९७
४२	पछेटा	70602CA0202S03	मुल		सायल	2	०.७६०	३/२१/२०७५	सार्बजनिक				सुरक्षित श्रोत			४९७७३३	३२५१६९५	२१७३
४३	बाटुले खर्सु	70602CA0202S04	मुल		सायल	2	०.४१०	३/२१/२०७५	सार्बजनिक				सुरक्षित श्रोत			४९७३०६	३२५१८४७	२२३९
४४	बाटुले खर्सु B	70602CA0202S05	मुल		सायल	2	०.१३०	३/२१/२०७५	सार्बजनिक				सुरक्षित श्रोत			४९७३१२	३२५१८५४	२२३८
४५	बाटुले खर्सु C	70602CA0202S06	मुल		सायल	2	०.३७०	३/२१/२०७५	सार्बजनिक			खानेपानि	सुरक्षित श्रोत			४९७४४५	३२५१८६९	२२५६
४६	भदैवा नाैला	70602CA0202S07	नौला/कुवा		सायल	2	१.०६०	५/१८/२०७५	सार्बजनिक		खानेपानि		सुरक्षित श्रोत			४९८१५०	३२५१४०१	२१६१
४७	पाराधुने	70602CA0202S08	मुल		सायल	2	०.१००	३/२१/२०७५	सार्बजनिक				सुरक्षित श्रोत			४९५०३६	३२५१८७००	२३२७
४८	धरमर	70602CA0202S09	मुल		सायल	2	०.४३०	३/२१/२०७५	सार्बजनिक		बहुउपयोगी	खानेपानि	सुरक्षित श्रोत			४९८१४७	३२५१६१६	२२४९
४९	झाणताेला	70602CA0202S10	मुल		सायल	2	०.९९०	५/१८/२०७५	ब्यतिगत		खानेपानि	खानेपानि	सुरक्षित श्रोत			४९७९५३	३२५१९९६	२३७८
५०	उपरकाेट	70602CA0202S11	मुल		सायल	2	०.९१०	३/२१/२०७५	सार्बजनिक				सुरक्षित श्रोत			४९८१८६	३२५१३६४	२१४६
५१	बजेडा	70602CA0202S12	मुल		सायल	2	०.०८०	३/२१/२०७५	सार्बजनिक				सुरक्षित श्रोत			४९८४३९	३२५१०८८	१९८५
५२	काउला खाली	70602CA0202S13	मुल		सायल	2	०.८००	३/२१/२०७५	सार्बजनिक			सिचाई	सुरक्षित श्रोत			४९८४१४	३२५१४४०	२१२४
५३	बुकापाेल्ला	70602CA0202S14	मुल		सायल	2	०.१९०	३/२२/२०७५	सार्बजनिक			सिचाई	सुरक्षित श्रोत			४९८०१८	३२५११८१	२०१०
५४	तुसारे खाेला	70602CA0202S15	मुल		सायल	2	०.८९०	३/२६/२०७५	सार्बजनिक				सुरक्षित श्रोत			४९८७१३	३२५०५०२	१६८५
५५	हाणेमाटी	70602CA0202S16	मुल		सायल	2	०.१९०	३/२२/२०७५	सार्बजनिक			खानेपानि	सुरक्षित श्रोत			४९८४५४	३२५१३४०	२०८७

पानीका श्रोत सम्वन्धि विवरण क्रमस:

सि. नं.	स्रोतको नाम	स्रोतको कोड	स्रोतको किसिम	स्रोतको विवाद	स्रोत भएको		नापिएको क्षेमता	नापेको मिति	स्रोतको अपनत्व	स्रोत प्रयोगको वर्तमान अवस्था		स्रोतको सम्भावित प्रयोग	पानीको गुणस्तर	स्रोत सुधारको आवश्यकता	स्रोतको बहुउपयोगी	स्रोतको भौगोलिक अवस्थिति (GPS)		
					स्थान	वार्ड नं.				योजना भए योजनाको नाम	योजनाको किसिम					X	Y	Z
५६	पानीमुल	70602CA0202S17	मुल		सायल	2	०.४१०	३/२१/२०७५	सार्बजनिक			WS+MIT	सुरक्षित श्रोत			४९८१७९	३२५२४२३	२४८४
५७	भुलकुडा	70602CA0202S18	मुल		सायल	2	०.५००	३/२२/२०७५	सार्बजनिक			खानेपानि	सुरक्षित श्रोत			४९८३४८	३२५१३८५	२१०९
५८	बगेडा	70602CA0202S19	मुल		सायल	2	०.४१०	३/२२/२०७५	सार्बजनिक			सिचाई	सुरक्षित श्रोत			४९८२१५	३२५२१५५	२३८६
५९	ठूलाखाेला	70602CA0202S20	मुल		सायल	2	०.१८०	३/२२/२०७५	सार्बजनिक		खानेपानि		स्विकार्य श्रोत			४९८५२८	३२५०७१४	१८६६
६०	पिणा खाली	70602CA0202S21	मुल		सायल	2	०.२३०	३/२२/२०७५	सार्बजनिक		खानेपानि		स्विकार्य श्रोत			४९८५४५	३२५१०४३	१९२५
६१	कुसाडे खाेला	70602CA0202S22	मुल		सायल	2	०.०६०	३/२२/२०७५	सार्बजनिक		खानेपानि		स्विकार्य श्रोत			४९८१५०	३२५१४०१	१९६८
६२	चनडे नाैला	70602CA0202S23	नौला/कुवा		सायल	2	०.३५०	३/२२/२०७५	सार्बजनिक		खानेपानि	खानेपानि	स्विकार्य श्रोत			४९८२७०	३२५०४६२	१८५७
६३	अाेखडेना	70602CA0202S24	मुल		सायल	2	०.६३०	३/२२/२०७५	सार्बजनिक	पयताेला खानेपानी	खानेपानि	खानेपानि	स्विकार्य श्रोत			४९८४४७	३२५१३४७	२०८८
६४	फुचरे खाेला A	70602CA0202S25	मुल		सायल	2	०.२२०	३/२३/२०७५	सार्बजनिक			सिचाई	स्विकार्य श्रोत			४९८७०४	३२५०२२९	१६७८
६५	फुचरे खाेला B	70602CA0202S26	मुल		सायल	2	०.०२०	३/२२/२०७५	सार्बजनिक		खानेपानि		नराम्रो श्रोत	श्रोत सुधार		४९८५९९	३२५०२८४	१७०६
६६	जिब्ला पड	70602CA0202S27	मुल		सायल	2	०.३७०	३/२३/२०७५	सार्बजनिक			सिचाई	स्विकार्य श्रोत			४९८८६०	३२५०६८१	१७५५
६७	पनेरा खाेला	70602CA0202S28	खोला/नदी		सायल	2	०.९००	३/२१/२०७५	सार्बजनिक		खानेपानि		स्विकार्य श्रोत			४९९८५१०	३२५०९८०	१९२०
६८	झाणताेला	70602CA0202S29	मुल		सायल	2	०.८५०	३/२६/२०७५	सार्बजनिक	लुसाकाेट खानेपानी	खानेपानि	खानेपानि	सुरक्षित श्रोत			४९८३७५	३२५२०६०	२३६६
६९	दाब्ले मुल	70602CA0202S30	मुल		सायल	2	१.०००	३/२६/२०७५	सार्बजनिक			खानेपानि	सुरक्षित श्रोत			४९९४४५	३२५१६२५	२१३९
७०	सिङरा मुल	70602CA0202S31	मुल		सायल	2	०.८००	३/२६/२०७५	सार्बजनिक			खानेपानि	सुरक्षित श्रोत			४९९४६६	३२५१४३०	२०८५
७१	ठुलाढुंगा	70602CA0202S32	मुल		सायल	2	०.३६०	३/२६/२०७५	सार्बजनिक			खानेपानि	सुरक्षित श्रोत			४९८६३१	३२५१७९४	२२४८
७२	अारुगैरा	70602CA0202S33	मुल		सायल	2	०.३९०	३/२६/२०७५	सार्बजनिक				सुरक्षित श्रोत			४९८५४२	३२५२०७८	२३६८
७३	लुसाकाेट नाैला	70602CA0202S34	नौला/कुवा		सायल	2	०.०१०	३/२६/२०७५	सार्बजनिक				स्विकार्य श्रोत			४९९२४४	३२५०४२४	१६७८
७४	पातकाट्ने खाेला	70602CA0202S35	खोला/नदी		सायल	2	०.०१०	३/२६/२०७५	सार्बजनिक		सिचाई	सिचाई	स्विकार्य श्रोत			४९९५५१	३२५०८४८	१७७६
७५	बागमारे मुल	70602CA0202S36	मुल		सायल	2	०.०३०	३/२६/२०७५	सार्बजनिक			सिचाई	सुरक्षित श्रोत			४९८४३५	३२५१७२५	२२९२
७६	राेलखाेला	70602CA0202S37	खोला/नदी		सायल	2	०.९३०	३/२६/२०७५	सार्बजनिक		सिचाई	सिचाई	स्विकार्य श्रोत			४९८९३९	३२५०६६०	१७०४
७७	झलाले खाेला	70602CA0202S38	खोला/नदी		सायल	2	३.९००	३/२६/२०७५	सार्बजनिक		घट्ट		नराम्रो श्रोत			४९८८०१	३२५१३२९	२०८९
७८	राेलखाेला	70602CA0202S39	खोला/नदी		सायल	2	०.०५०	३/२६/२०७५	सार्बजनिक	राेलखाेला रिठा सिंचाइ कलाे	सिचाई	सिचाई	स्विकार्य श्रोत			४९८८७६	३२५०४८६	१६१६
७९	कुसाड खाेला	70602CA0202S40	खोला/नदी		सायल	2	१.०५०	३/२५/२०७५	सार्बजनिक		खानेपानि	सिचाई	नराम्रो श्रोत			४९८४४७	३२५१०२०	१९६५
८०	छान्नेपातल	70602CA0202S41	मुल		सायल	2	०.६००	३/२५/२०७५	सार्बजनिक		खानेपानि		स्विकार्य श्रोत			४९८८००	३२५१३१९	२०८९
८१	ठुलाखाेला	70602CA0202S42	खोला/नदी		सायल	2	५.०००	५/१९/२०७५	सार्बजनिक	ठुलाखाेला सुधारिएकाे घट्ट	घट्ट		स्विकार्य श्रोत			४९८७८७	३२५०५३७	१६६६
८२	राेलखाेला	70602CA0202S43	खोला/नदी		सायल	2	०.०१०	३/२३/२०७५	सार्बजनिक	राेलखाेला परमपरागत घट्ट	घट्ट	घट्ट	नराम्रो श्रोत			४९८८७६	३२५०४८६	१६१६
८३	राेलखाेला	70602CA0202S44	खोला/नदी		सायल	2	०.०५०	३/२६/२०७५	सार्बजनिक		घट्ट		स्विकार्य श्रोत					१६१४
८४	जुगेखाेला	70602CA0202S45	खोला/नदी		सायल	2	०.२८०	३/२४/२०७५	सार्बजनिक			खानेपानि	सुरक्षित श्रोत			४९९८३७	३२५०३३४	१५५८

पानीका श्रोत सम्वन्धि विवरण क्रमस:

सि. नं.	स्रोतको नाम	स्रोतको कोड	स्रोतको किसिम	स्रोतको विवाद	स्रोत भएको		नापिएको क्षेमता	नापेको मिति	स्रोतको अपनत्व	स्रोत प्रयोगको वर्तमान अवस्था		स्रोतको सम्भावित प्रयोग	पानीको गुणस्तर	स्रोत सुधारको आवश्यकता	स्रोतको बहुउपयोगी	स्रोतको भौगोलिक अवस्थिति (GPS)		
					स्थान	वार्ड नं.				योजना भए योजनाको नाम	योजनाको किसिम					X	Y	Z
८५	धारुणा मुल	70602CA0202S46	मुल		सायल	2	०.०६०	३/२४/२०७५	सार्बजनिक	धामिलुसा खानेपानी	खानेपानि		सुरक्षित श्रोत			४९९७४०	३२५०५८९	१६८५
८६	धारुणा खाेला	70602CA0202S47	खोला/नदी		सायल	2	०.१९०	३/२४/२०७५	सार्बजनिक			खानेपानि	स्विकार्य श्रोत			४९९६८७	३२५०५५९	१७०५
८७	धामि धारा	70602CA0202S48	मुल		सायल	2	१.८९०	३/२४/२०७५	सार्बजनिक			सिचाई	सुरक्षित श्रोत			४९९२३०	३२५०१०८	१५१४
८८	न्वाघरी मुल	70602CA0202S49	मुल		सायल	2	०.०५०	३/२४/२०७५	ब्यतिगत	धामिलुसा अाेडबाटा खानेपानी	खानेपानि		स्विकार्य श्रोत			४९८९७९	३२४९८०९	१५७२
८९	बेतालदेउ A	70602CA0202S50	मुल		सायल	2	०.१२०	३/२४/२०७५	सार्बजनिक	धामिलुसा अाेडबाटा खानेपानी	खानेपानि		स्विकार्य श्रोत			४९८८६८	३२५०१२२	१५८४
९०	बेतालदेउ B	70602CA0202S51	मुल		सायल	2	०.१००	३/२४/२०७५	सार्बजनिक		खानेपानि		स्विकार्य श्रोत			४९८८६२	३२५०१२६	१५८८
९१	कल्ला मुल	70602CA0202S52	मुल		सायल	2	०.२७०	३/२४/२०७५	ब्यतिगत			सिचाई	स्विकार्य श्रोत			४९८९५०	३२४९८७६	१५४१
९२	सिल्पा धारा	70602CA0202S53	मुल		सायल	2	१.२९०	३/२४/२०७५	सार्बजनिक	धामिलुसा अाेलीगाउ खानेपानी	खानेपानि		सुरक्षित श्रोत			४९८८७९	३२४९७५०	१५१८
९३	धामिलुसा नाैला	70602CA0102S54	नौला/कुवा		सायल	2	०.३१०	३/२४/२०७५	सार्बजनिक		खानेपानि	खानेपानि	स्विकार्य श्रोत			४९८७८९	३२५०७८३	१४६७
९४	पाडपाइना	70602CA0202S55	खोला/नदी		सायल	2	०.०४०	३/२४/२०७५	सार्बजनिक		सिचाई		स्विकार्य श्रोत			४९९७२८	३२५०४२९	१५१५
९५	पाडपाइना खाेला	70602CA0202S56	खोला/नदी		सायल	2	०.०१०	३/२५/२०७५	सार्बजनिक			सिचाई	स्विकार्य श्रोत			४९९७३५	३२५०३५०	१४९३
९६	राेलखाेला	70602CA0202S57	खोला/नदी		सायल	2	०.०१०	३/२४/२०७५	सार्बजनिक	राेलखाेला काैसाडी सिंचाइ कुलाे	सिचाई	सिचाई	स्विकार्य श्रोत			४९९०२७	३२५०१७०	१५५५
९७	राेलखाेला	70602CA0202S58	खोला/नदी		सायल	2	०.०५०	३/२४/२०७५	सार्बजनिक		सिचाई	सिचाई	स्विकार्य श्रोत			४९९४०६	३२४९९८९	१४०९
९८	राेलखाेला	70602CA0202S59	खोला/नदी		सायल	2	०.०१०	३/२५/२०७५	सार्बजनिक		सिचाई	सिचाई	स्विकार्य श्रोत			४९९४१५	३२४९९९७	१४३०
९९	दुनेरा कफलकाेट	70602CA0202S60	खोला/नदी		सायल	2	०.०२०	३/२५/२०७५	सार्बजनिक		सिचाई	सिचाई	स्विकार्य श्रोत			४९९६०९	३२४९८२०	१३८१
१००	राेलखाेला फकाली	70602CA0202S61	खोला/नदी		सायल	2	०.०१०	३/२५/२०७५	सार्बजनिक		सिचाई		स्विकार्य श्रोत			४९८९७९	३२५०२११	१५५८
१०१	राेलखाेला	70602CA0202S62	खोला/नदी		सायल	2	०.०२०	३/२५/२०७५	सार्बजनिक		सिचाई	सिचाई	स्विकार्य श्रोत			४९८९९७	३२५०१८८	१५४७
१०२	राेलखाेला	70602CA0202S63	खोला/नदी		सायल	2	०.०२०	३/२३/२०७५	सार्बजनिक	खाेलादेउ डांडा नहर	सिचाई	सिचाई	स्विकार्य श्रोत			४९९२२०	३२५०१०९	१४९५
१०३	अाेदरे ढुंगा	70602CA0202S64	मुल		सायल	2	०.११०	३/२४/२०७५	सार्बजनिक		खानेपानि	खानेपानि	सुरक्षित श्रोत			४९८८८४	३२५०४८८	१६१६
१०४	नाणेगणा	70602CA0202S65	मुल		सायल	2	०.२००	४/२/२०७५	सार्बजनिक		खानेपानि	सुरक्षित	स्विकार्य श्रोत			१५६७		१६१६
१०५	राेलखाेला	70602CA0202S66	खोला/नदी		सायल	2	५.८८०	३/२०/२०७५	ब्यतिगत	खाेलखेत सुधारिएकाे घट्ट	घट्ट		स्विकार्य श्रोत			४९९३७९	३२४९२६२	१२७०
१०६	साइलीगाड	70602CA0202S67	खोला/नदी		सायल	2	४००.०००	५/१८/२०७५	सार्बजनिक	साइलीगाड प्रथम लघु जल विधुत	बिधुत		धेरै नराम्रो श्रोत	बृक्ष्यरोपन		४९९७८१	३२४९७४८	१३३१
१०७	कफलकाेट नाैला	70602CA0202S68	नौला/कुवा		सायल	2	०.०९०	३/२५/२०७५	सार्बजनिक		खानेपानि		स्विकार्य श्रोत			४९९६४२	३२४९८२८	१३६७

पानीका श्रोत सम्वन्धि विवरण क्रमस:

सि. नं.	स्रोतको नाम	स्रोतको कोड	स्रोतको किसिम	स्रोतको विवाद	स्रोत भएको		नापिएको क्षेमता	नापेको मिति	स्रोतको अपनत्व	स्रोत प्रयोगको वर्तमान अवस्था		स्रोतको सम्भावित प्रयोग	पानीको गुणस्तर	स्रोत सुधारको आवश्यकता	स्रोतको बहुउपयोगी	स्रोतको भौगोलिक अवस्थिति (GPS)		
					स्थान	वार्ड नं.				योजना भए योजनाको नाम	योजनाको किसिम					X	Y	Z
१०८	रोलखोला तिर्खाल	70602CA0202S69	खोला/नदी		सायल	2	४.६५०	३/२०/२०७५	सार्बजनिक		सिचाई	सिचाई	स्विकार्य श्रोत			४९९१०८	३२५००९४	१५०९
१०९	कालाे खाेला	70602CA0302S01	मुल		सायल	2	१.३३०	३/२८/२०७५	सार्बजनिक			खानेपानि	सुरक्षित श्रोत	जंगल संरक्षण		४९७७२६	३२५११७०	१९०४
११०	पिनेरा मुल	70602CA0302S02	मुल		सायल	2	०.१७०	३/२८/२०७५	सार्बजनिक		खानेपानि	खानेपानि	सुरक्षित श्रोत			४९८६०७	३२४९६९४	१६५५
१११	हजन्ते	70602CA0302S03	मुल		सायल	2	०.३९०	३/२८/२०७५	सार्बजनिक	ग्वानी खानेपानी	खानेपानि		सुरक्षित श्रोत			४९८५३३	३२५४९२८	१६७८
११२	सिद्देपानी	70602CA0302S04	मुल		सायल	2	०.७४०	३/२८/२०७५	सार्बजनिक	ग्वानी खानेपानी	खानेपानि		सुरक्षित श्रोत			४९८६४०	३२५०१०४	१६६९
११३	बगडमुल	70602CA0302S05	मुल		सायल	2	०.०७०	४/१४/२०७५	सार्बजनिक				स्विकार्य श्रोत	भू-संरक्षण तथा पहिरो नियन्त्रण				१३२५
११४	सुसान ढुंगा	70602CA0302S06	मुल		सायल	2	०.४००	४/१/२०७५	सार्बजनिक			सिचाई	सुरक्षित श्रोत			४९९२२३	३२४९४२३	१३९०
११५	काेप	70602CA0302S07	मुल		सायल	2	०.२८०		सार्बजनिक		सिचाई	सिचाई	स्विकार्य श्रोत			४९९२०२	३२४९५८७	१४२६
११६	न्वाघरी मुल	70602CA0302S08	मुल		सायल	2	१.४८०	४/१/२०७५	सार्बजनिक		खानेपानि	खानेपानि	सुरक्षित श्रोत			४९८८९०	३२४९९७१	१५७५
११७	तुसारे पानी	70602CA0302S09	मुल		सायल	2	०.१६०	३/२८/२०७५	ब्यतिगत		खानेपानि		स्विकार्य श्रोत			४९८७०९	३२५०१२७	१६५८
११८	पिनेरा खाेला	70602CA0302S10	मुल		सायल	2	०.८२०	४/१/२०७५	सार्बजनिक	पिनेरा मुडभारा खानेपानी	खानेपानि	खानेपानि	स्विकार्य श्रोत			४९८७७६	३२४१९१०	१५७७
११९	सतुरे पानी	70602CA0302S11	मुल		सायल	2	०.०८०	४/३/२०७५	सार्बजनिक			खानेपानि	सुरक्षित श्रोत	श्रोत सुधार		४९८७७६	३२४९६१०	१५७७
१२०	बसेल खाेला	70602CA0302S12	मुल		सायल	2	०.४९०	४/३/२०७५	सार्बजनिक			खानेपानि	स्विकार्य श्रोत			४९८८२४	३२४९४७४	१५४४
१२१	बगड कुलाे	70602CA0302S13	खोला/नदी		सायल	2	७.०००	४/३/२०७५	सार्बजनिक	बगड सिंचाइ कुलाे	सिचाई	सिचाई	धेरै नराम्रो श्रोत			४९९९३७१	३२४९२५६	१२६४
१२२	बेलटुणा	70602CA0302S14	खोला/नदी		सायल	2	०.०७०	४/३/२०७५	सार्बजनिक			सिचाई	स्विकार्य श्रोत			४९९०४५	३२४९२५३	१४३२
१२३	पानीपातल	70602CA0302S15	मुल		सायल	2	०.१६०	४/३/२०७५	सार्बजनिक			सिचाई	सुरक्षित श्रोत			४९९०४५	३२४९२५३	१४३२
१२४	मनछडाे मुल	70602CA0302S16	मुल		सायल	2	२.०२०	४/३/२०७५	सार्बजनिक		सिचाई	सिचाई	स्विकार्य श्रोत			४९९१०७	३२४९४२५	१४३६
१२५	ताेलागडा नाैला	70602CA0302S18	नौला/कुवा		सायल	2	०.०६०	३/२८/२०७५	सार्बजनिक		खानेपानि	खानेपानि	स्विकार्य श्रोत			४९८७२८	३२४९६२७	१६०१
१२५	साइलीगाड	70602CA0302S17	खोला/नदी		सायल	2	४००.०००	३/२०/२०७५	सार्बजनिक		घट्ट	घट्ट	स्विकार्य श्रोत			४९९३७१	३२४९२५६	१२७०
वडा नं. ३	**तथ्याङ्क संकलन बर्ष : २०७५**																	
१	सुयडी मुल	70602CA0103S01	मुल		सायल	3	०.३५०	६/४/२०७५	सार्बजनिक		खानेपानि		स्विकार्य श्रोत			२९२३	८१००	१६७०
२	सिमला मुल	70602CA0103S02	मुल		सायल	3	१.३१०	६/४/२०७५	सार्बजनिक		खानेपानि		स्विकार्य श्रोत			२९२३	८१०२	१६४३
३	सेलेपानी	70602CA0103S03	मुल		सायल	3	१.५००	६/४/२०७५	सार्बजनिक	कचाली खानेपानी उ स	खानेपानि		सुरक्षित श्रोत			२९२३	८१००	१५५०
४	ठुलाखाेला मुल	70602CA0103S04	मुल		सायल	3	१.१००	६/४/२०७५	सार्बजनिक				स्विकार्य श्रोत			२९२२५८८	८१००५४३	१५०३
५	बाेटका झार मुल	70602CA0103S05	मुल		सायल	3	०.६४०	६/४/२०७५	सार्बजनिक				स्विकार्य श्रोत			२९२२८७०	८१००५७०	१६३५
६	गाेदा पानी मुल	70602CA0103S06	मुल		सायल	3	१.१००	६/४/२०७५	सार्बजनिक				स्विकार्य श्रोत			२९२२९५०	८१००७३०	१८३०
७	ढाण पानी मुल	70602CA0103S07	मुल		सायल	3	१.२००	६/४/२०७५	सार्बजनिक				स्विकार्य श्रोत			२९२२९८०	८१००७००	१८४०
८	भैसट्टा पानी मुल	70602CA0103S08	मुल		सायल	3	१.२००	६/४/२०७५	सार्बजनिक		खानेपानि		स्विकार्य श्रोत			२९२२२२०	८१००२९९	१४३०

पानीका श्रोत सम्वन्धि विवरण क्रमस:

सि. नं.	स्रोतको नाम	स्रोतको कोड	स्रोतको किसिम	स्रोतको विवाद	स्रोत भएको		नापिएको क्षेमता	नापेको मिति	स्रोतको अपनत्व	स्रोत प्रयोगको वर्तमान अवस्था		स्रोतको सम्भावित प्रयोग	पानीको गुणस्तर	स्रोत सुधारको आवश्यकता	स्रोतको बहुउपयोगी	स्रोतको भौगोलिक अवस्थिति (GPS)		
					स्थान	वार्ड नं.				योजना भए योजनाको नाम	योजनाको किसिम					X	Y	Z
९	ठुलाढुंगा मुल	70602CA0103S08	मुल		सायल	3	०.८४०	६/४/२०७५	सार्बजनिक				स्विकार्य श्रोत			२९२२६८०	८१००३१५	१७०४
१०	तिउने पानी मुल	70602CA0103S09	मुल		सायल	3	४.०१०	६/४/२०७५	सार्बजनिक				स्विकार्य श्रोत			२९२२३४०	८१००१३५	१६१५
११	जाेगी अाेडार मुल	70602CA0103S10	मुल		सायल	3	३.०००	६/४/२०७५	सार्बजनिक				स्विकार्य श्रोत			२९२२९६०	८१००६३०	१८५०
१२	छडी खाेला	70602CA0103S12	मुल		सायल	3	१.५००	६/४/२०७५	सार्बजनिक		सिचाई		स्विकार्य श्रोत			२९२२३२०	८१००२४०	१४९०
१३	सालिम	70602CA0103S13	मुल		सायल	3	१.५००		सार्बजनिक		सिचाई		स्विकार्य श्रोत			२९२२५००	८१००३१५	१६४३
१४	पनेरा	70602CA0103S14	मुल		सायल	3	१.९००	६/४/२०७५	सार्बजनिक		सिचाई		स्विकार्य श्रोत			२९२२५१५	८१००४१५	१५८०
१५	कपटल्लाे पानी मुल	70602CA0103S15	मुल		सायल	3	१.५४०	६/४/२०७५	सार्बजनिक				स्विकार्य श्रोत			२९२२३०४	८१००२२५	१४७०
१६	दल्ला खाेला	70602CA0103S16	खोला/नदी		सायल	3	२.५००	६/४/२०७५	सार्बजनिक		सिचाई		स्विकार्य श्रोत			२९२२३४५	८१००१४०	१५३८
१७	राैवा मुल	70602CA0203S01	मुल		सायल	3	२.५००	६/३/२०७५	सार्बजनिक		खानेपानि		स्विकार्य श्रोत			२९२२३४५	८१००१४०	१५३८
१८	कुढाण	70602CA0203S02	मुल		सायल	3	१.०५०	६/३/२०७५	सार्बजनिक		खानेपानि		स्विकार्य श्रोत			३२५०५२८	५००८४१	१६८४
१९	पैराणी	70602CA0203S03	मुल		सायल	3	१.५००	६/३/२०७५	सार्बजनिक	कमछाडा खानेपानी उस	खानेपानि	खानेपानि	स्विकार्य श्रोत			३२५१२७९	५००८०२	१७०७
२०	नाउली	70602CA0203S04	मुल		सायल	3	१.१००	६/३/२०७५	सार्बजनिक				स्विकार्य श्रोत			३२५०७०७	५००५३७	१६२८
२१	परिभ्वा A	70602CA0203S05	मुल		सायल	3	२.२५०	६/३/२०७५	सार्बजनिक				स्विकार्य श्रोत			३२५०७७	५००५३७	१६३१
२२	चाैराठा	70602CA0203S06	मुल		सायल	3	१.२५०	६/३/२०७५	सार्बजनिक				स्विकार्य श्रोत			३२५०५२८	५००८४१	१६४९
२३	पानीमुल	70602CA0203S07	खोला/नदी		सायल	3	१.५००	६/३/२०७५	सार्बजनिक		सिचाई		स्विकार्य श्रोत			३२५१३६९	५००८२१	१८२९
२४	पैराडी	70602CA0203S08	मुल		सायल	3	१.५००	६/३/२०७५	सार्बजनिक		सिचाई		स्विकार्य श्रोत			३२५२२७९	५००८०२	१७४०
२५	परिभ्वा B	70602CA0203S09	मुल		सायल	3	०.१००	६/४/२०७५	सार्बजनिक				स्विकार्य श्रोत			३२५०५२८	५००८४१	१६२८
२६	कुढाण मुल	70602CA0303S01	मुल		सायल	3	०.२५०	६/३/२०७५	सार्बजनिक		खानेपानि		स्विकार्य श्रोत			३२५०५२८	५००८४१	१६८४
२७	विराया मुल	70602CA0303S02	मुल		सायल	3	०.२५०	६/३/२०७५	सार्बजनिक				स्विकार्य श्रोत			३२५०८२४	५००९५८	१७४१
२८	भतकुडा मुल A	70602CA0303S03	मुल		सायल	3	०.२५०	६/३/२०७५	सार्बजनिक				स्विकार्य श्रोत			३२५०९८९	५००८९८	१७४१
२९	भतकुडा B	70602CA0303S04	मुल		सायल	3	०.५००	६/४/२०७५	सार्बजनिक				स्विकार्य श्रोत			३२५०९५७	५००९४७	१४०४
३०	गाेडकाे मुल	70602CA0303S05	मुल		सायल	3	०.२००	६/३/२०७५	सार्बजनिक				स्विकार्य श्रोत			३२५०९८१	५०१००२	१६९७
३१	दल्ला धारा मुल	70602CA0303S06	मुल		सायल	3	०.१००	६/२/२०७५	सार्बजनिक				स्विकार्य श्रोत			३२५०८८७	५०१२००	१६७९
३२	हिनपनेरा मुल	70602CA0303S07	मुल		सायल	3	०.२००	६/३/२०७५	सार्बजनिक				स्विकार्य श्रोत			३२५८८७	५०१२००	१६८९
३३	सिम मुल	70602CA0303S08	मुल		सायल	3	१.२००	६/२/२०७५	सार्बजनिक				स्विकार्य श्रोत			३२५०१२०	५०११८२	१७८०
३४	पानीमुल A	70602CA0303S09	मुल		सायल	3	०.१००	६/३/२०७५	सार्बजनिक		खानेपानि		स्विकार्य श्रोत			३२५०९२०	५०११८२	१८०४
३५	पानीमुल B	70602CA0303S10	मुल		सायल	3	०.९००	६/३/२०७५	सार्बजनिक		खानेपानि	खानेपानि	स्विकार्य श्रोत			२९२३४७०	८१००५३७	१७८७
३६	पानीमुल C	70602CA0303S11	मुल		सायल	3	०.८००	६/३/२०७५	सार्बजनिक		खानेपानि		स्विकार्य श्रोत			२९२३४४९	८१००५२७	१७७०
३७	सेलानेपानी	70602CA0303S12	मुल		सायल	3	०.५००	६/३/२०७५	सार्बजनिक		खानेपानि		स्विकार्य श्रोत			२९२३३५२	८१०१०५३	१६३९

पानीका श्रोत सम्वन्धि विवरण क्रमस:

सि. नं.	स्रोतको नाम	स्रोतको कोड	स्रोतको किसिम	स्रोतको विवाद	स्रोत भएको		नापिएको क्षेमता	नापेको मिति	स्रोतको अपनत्व	स्रोत प्रयोगको वर्तमान अवस्था		स्रोतको सम्भावित प्रयोग	पानीको गुणस्तर	स्रोत सुधारको आवश्यकता	स्रोतको बहुउपयोगी	स्रोतको भौगोलिक अवस्थिति (GPS)		
					स्थान	वार्ड नं.				योजना भए योजनाको नाम	योजनाको किसिम					X	Y	Z
३८	गाेठीउणा मुल	70602CA0303S13	मुल		सायल	3	१.२५०	६/३/२०७५	सार्बजनिक		खानेपानि		स्विकार्य श्रोत			२९२३३१८	८१०३३१२	१९६१
३९	पैराडी मुल	70602CA0303S14	मुल		सायल	3	१.२५०	६/३/२०७५	सार्बजनिक		खानेपानि	खानेपानि	स्विकार्य श्रोत			२९२३२४९	८१०२३४०	१७४७
४०	अन्छेखाेला	70602CA0303S15	मुल		सायल	3	९.०००	६/३/२०७५	सार्बजनिक	काटेबाटा खानेपानी	खानेपानि	खानेपानि	सुरक्षित श्रोत			२९२३२५६	८१००३४०	१८१८
४१	ढाल्वा मुल	70602CA0303S16	मुल		सायल	3	१.५००	६/३/२०७५	सार्बजनिक		खानेपानि		स्विकार्य श्रोत			२९२३३०७	८१००२०२	१८४०
४२	मुरा मुल	70602CA0303S17	मुल		सायल	3	१.५००	६/३/२०७५	सार्बजनिक		खानेपानि		स्विकार्य श्रोत			२९२३५२६	८१००४८१	१८५९
४३	बजेडी मुल	70602CA0303S18	मुल		सायल	3	२.४५०	६/३/२०७५	सार्बजनिक		सिचाई		स्विकार्य श्रोत			२९२३४८६	८१००४८१	१८१२
४४	बाेजा धाराे	70602CA0303S19	मुल		सायल	3	१.५००	६/३/२०७५	सार्बजनिक				स्विकार्य श्रोत			२९२३७९२	८१००३९९	१९२५
४५	तल्लाे दाब्ले	70602CA0303S20	मुल		सायल	3	२.८५०	६/३/२०७५	सार्बजनिक	पानीखाल खानेपानी	खानेपानि		सुरक्षित श्रोत			२९२३६०७	८१५९७६४	२१३९
४६	मल्लाे दाब्ले	70602CA0303S21	मुल		सायल	3	१.४५०	६/३/२०७५	सार्बजनिक	पानीखाल खानेपानी	खानेपानि	खानेपानि	सुरक्षित श्रोत			२९२३७९२	८१००३९९	२१७५
४७	पानीमुल	70602CA0303S22	मुल		सायल	3	०.८५०	६/३/२०७५	सार्बजनिक				स्विकार्य श्रोत			२९२३८१५	८०५९८७६	२२०१
४८	जुरेनी मुल	70602CA0303S23	मुल		सायल	3	५.२५०	६/३/२०७५	सार्बजनिक				स्विकार्य श्रोत			२९२४२२५	८१००२४१	२३२०
४९	राबाटा मुल	70602CA0303S24	मुल		सायल	3	१.२५०	६/३/२०७५	सार्बजनिक				स्विकार्य श्रोत			२९२४००५	८१००११०	२२४२
५०	भेरामुनी मुल	70602CA0303S25	मुल		सायल	3	३.०००	६/३/२०७५	सार्बजनिक	पानीखाल खानेपानी	खानेपानि	खानेपानि	सुरक्षित श्रोत			२९२४१७०	८१००२४१	२२९५
५१	हत्वाइजर मुल	70602CA0303S26	खोला/नदी		सायल	3	६.०००	६/३/२०७५	सार्बजनिक				स्विकार्य श्रोत			२९२४२६२	८१००३८३	२३६३
५२	खसडा मुल	70602CA0303S27	खोला/नदी		सायल	3	५.४५०	६/३/२०७५	सार्बजनिक				स्विकार्य श्रोत			२९२४१०५	८१००५०५	२२४९
५३	चिमडी मुल	70602CA0303S28	खोला/नदी		सायल	3	४.०००	६/३/२०७५	सार्बजनिक				स्विकार्य श्रोत			२९२४३६८	८१००३९८	२४७०
५४	एरना मुल	70602CA0303S29	मुल		सायल	3	३.०००	६/३/२०७५	सार्बजनिक	सेलधारा खानेपानी	खानेपानि	खानेपानि	सुरक्षित श्रोत			२९२३८२४	८१०११७४	२०७४
५५	पानीनाउला	70602CA0303S30	मुल		सायल	3	१.२५०	६/३/२०७५	सार्बजनिक				स्विकार्य श्रोत			२९२३८१२	८१०७४४	१९०४
५६	ससेकुडा	70602CA0303S31	मुल		सायल	3	२.१००	६/३/२०७५	सार्बजनिक		सिचाई	सिचाई	स्विकार्य श्रोत			२९२४२०७	८१९११	१९२७
५७	दल्ला रुख	70602CA0303S32	मुल		सायल	3	१.७५०	६/३/२०७५	सार्बजनिक	रुतिविस्रा भुलबाडा खानेपानी	खानेपानि	खानेपानि	स्विकार्य श्रोत			२९२३२०	८१००७२०	१९००
५८	पाेखरी	70602CA0303S33	खोला/नदी		सायल	3	०.९५०	६/३/२०७५	सार्बजनिक		खानेपानि	खानेपानि	स्विकार्य श्रोत			२९२४०३०	८१०११७०	२०४०
५९	धुले	70602CA0303S34	मुल		सायल	3	८.०००	६/४/२०७५	सार्बजनिक	सैनगाउँ खानेपानी	खानेपानि	खानेपानि	स्विकार्य श्रोत			२९२३९७८	८१०११८४	२०९८
६०	बजरखार	70602CA0303S35	खोला/नदी		सायल	3	८.०००	६/४/२०७५	सार्बजनिक				स्विकार्य श्रोत			२९२४०५६	८१०१२९८	२१५०
६१	थापाइजर	70602CA0303S36	खोला/नदी		सायल	3	६.०००	६/४/२०७५	सार्बजनिक				स्विकार्य श्रोत			२९२४२५९	८१०१२८९	२११८
६२	छडा मुल	70602CA0303S37	मुल		सायल	3	२.०००	६/४/२०७५	सार्बजनिक		सिचाई		स्विकार्य श्रोत			२९२३७४९	८१००११२	२०४७
६३	ठुलाेखाेला	70602CA0303S38	खोला/नदी		सायल	3	६.०००	६/४/२०७५	सार्बजनिक				स्विकार्य श्रोत			२९२३२१२	८१००९१६	१७४०
६४	धाैने खाेला	70602CA0303S39	खोला/नदी		सायल	3	८.०००	६/४/२०७५	सार्बजनिक				स्विकार्य श्रोत			२९२३३८१	८१०१०८३	१७१२
६५	एकारमाणु कुवा	70602CA0303S40	नौला/कुवा		सायल	3	०.२५०	६/४/२०७५	सार्बजनिक		खानेपानि	खानेपानि	स्विकार्य श्रोत			२९२३५९६	८०५९७५३	२०८४
६६	छडेखाेला	70602CA0303S41	खोला/नदी		सायल	3	५.०००	६/४/२०७५	सार्बजनिक				स्विकार्य श्रोत			२९२३८३५	८१०११८५	२०७९

पानीका श्रोत सम्वन्धि विवरण क्रमस:

सि. नं.	स्रोतको नाम	स्रोतको कोड	स्रोतको किसिम	स्रोतको विवाद	स्रोत भएको		नापिएको क्षेमता	नापेको मिति	स्रोतको अपनत्व	स्रोत प्रयोगको वर्तमान अवस्था		स्रोतको सम्भावित प्रयोग	पानीको गुणस्तर	स्रोत सुधारको आवश्यकता	स्रोतको बहुउपयोगी	स्रोतको भौगोलिक अवस्थिति (GPS)		
					स्थान	वार्ड नं.				योजना भए योजनाको नाम	योजनाको किसिम					X	Y	Z
६७	मेलका धारा मुल	70602CA0303S42	मुल		सायल	3	०.२००	६/४/२०७५	सार्बजनिक				स्विकार्य श्रोत			२९२३२९२	८१००१२३	२०२५
६८	नग्वा धुले मुल	70602CA0303S43	मुल		सायल	3	०.९५०	६/४/२०७५	सार्बजनिक				स्विकार्य श्रोत			२९२४२१५	८१००५२२	१९३८
६९	राउने पानी मुल	70602CA0303S44	मुल		सायल	3	१.०००	६/४/२०७५	सार्बजनिक		खानेपानि		स्विकार्य श्रोत			२९२३८९८	८१०११०४	१९५६
७०	जाँतपुनज्ञा मुल	70602CA0303S45	मुल		सायल	3	०.१००	६/४/२०७५	सार्बजनिक		खानेपानि		स्विकार्य श्रोत			२९२३५१०	८१००४९८	१८७१
७१	तल्ला ढाल्वा मुल	70602CA0303S46	मुल		सायल	3	०.४५०	६/४/२०७५	सार्बजनिक		खानेपानि		स्विकार्य श्रोत			२९२३२९६	८१००११८	१८२१
७२	सैनगाउँ कुवा ना	70602CA0303S47	नौला/कुवा		सायल	3	०.२००	६/४/२०७५	सार्बजनिक		खानेपानि	खानेपानि	सुरक्षित श्रोत			२९२३४१८	८१००५०२	१७५५
७३	मुलका खोला	70602CA0303S48	खोला/नदी		सायल	3	५.०००	६/४/२०७५	सार्बजनिक		सिचाई	सिचाई	स्विकार्य श्रोत			२९२३४२२	८१००४४३	१८५९
७४	डिमुरे खोला	70602CA0303S49	खोला/नदी		सायल	3	३.४५०	६/४/२०७५	सार्बजनिक		सिचाई	सिचाई	स्विकार्य श्रोत		WS+MIT	२९२३४४२	८१००४४९	१८८१
७५	छन्वणा खोला	70602CA0303S50	खोला/नदी		सायल	3	७.०००	६/४/२०७५	सार्बजनिक		सिचाई	सिचाई	स्विकार्य श्रोत			२९२४१८३	८१००८९३	१९११
७६	तुसारे मुल	70602CA0303S51	मुल		सायल	3	०.२००	६/४/२०७५	सार्बजनिक		खानेपानि		स्विकार्य श्रोत	बृक्षरोपन		२९२४१८३	८१००८९३	१९११
७७	सेरखेतका कुला	70602CA0403S01	खोला/नदी		सायल	3	१.५००	६/३/२०७५	सार्बजनिक		सिचाई	सिचाई	स्विकार्य श्रोत			३२५०४४८	५००३५८७	१७१०
७८	गाजरेगडा	70602CA0403S02	मुल		सायल	3	२.५००	६/२/२०७५	सार्बजनिक		खानेपानि	खानेपानि	स्विकार्य श्रोत			३२५१०५४	५४२६०	१७७६
७९	डेरा पानी मुल	70602CA0403S03	मुल		सायल	3	२.०००	६/२/२०७५	सार्बजनिक		सिचाई	सिचाई	स्विकार्य श्रोत			३२५१०५४	५१२६०	१९९३
८०	मल्ला गोलढुंगा पाखरी	70602CA0403S04	मुल		सायल	3	१.५००	६/२/२०७५	सार्बजनिक		सिचाई	सिचाई	स्विकार्य श्रोत			३२२५०२३५	५४४०९५	१९१४
८१	बरेबाज कुला	70602CA0403S05	खोला/नदी		सायल	3	२.२५०	६/२/२०७५	सार्बजनिक		खानेपानि	खानेपानि	स्विकार्य श्रोत			३२५०२३५	५४४०९५	१८६१
८२	पडेखानी कुला	70602CA0403S06	खोला/नदी		सायल	3	२.५००	६/२/२०७५	सार्बजनिक				स्विकार्य श्रोत			३२५०२३५	५४४०९५	१९९३
८३	सैनी कुला	70602CA0403S07	खोला/नदी		सायल	3	२.४५०	६/२/२०७५	सार्बजनिक		सिचाई	सिचाई	स्विकार्य श्रोत			३२५०१४०	५०३४०९	१८५६
८४	बाघमारे	70602CA0403S08	मुल		सायल	3	१.५००	६/२/२०७५	सार्बजनिक				स्विकार्य श्रोत			३२५१४०	५०३४९	१८०२
८५	नारिहमजना	70602CA0403S09	मुल		सायल	3	१.५००	६/२/२०७५	सार्बजनिक	बेटारा खानेपानी	खानेपानि	खानेपानि	स्विकार्य श्रोत			३२५००१७	५०३२२५	१७३३
८६	पानीधारा	70602CA0403S10	मुल		सायल	3	५.०००	६/२/२०७५	सार्बजनिक				स्विकार्य श्रोत			३२२५०४४८	५०३५८७	१७३८
८७	तलीगाउँ धारा	70602CA0403S11	मुल		सायल	3	१.५००	६/२/२०७५	सार्बजनिक		खानेपानि		सुरक्षित श्रोत			३२५०४४८	५०३५८७	१६८३
८८	राजाका धारा	70602CA0403S12	मुल		सायल	3	१.५००	६/२/२०७५	सार्बजनिक				स्विकार्य श्रोत			३२५०८३८	५०३२२०	१६२४
८९	राउतेका भुवाँ धारा	70602CA0403S13	मुल		सायल	3	०.५००	६/२/२०७५	सार्बजनिक				स्विकार्य श्रोत			३२५०७६७	५०३२६०	१६०८
९०	घुस खोला	70602CA0403S14	खोला/नदी		सायल	3	१०.०००	६/२/२०७५	सार्बजनिक			खानेपानि	स्विकार्य श्रोत			३२५१०५४	५१२६०	१७७६
९१	ठौरमी मुल	70602CA0403S15	मुल		सायल	3	०.६५०	६/२/२०७५	सार्बजनिक				सुरक्षित श्रोत			३२५१०५४	५१२७०	१९९३
९२	बेथारा	70602CA0503S01	मुल		सायल	3	०.६००	६/२/२०७५	सार्बजनिक		खानेपानि	खानेपानि	सुरक्षित श्रोत			२९२४०२०	८१०१८१०	२४१०
९३	पातेमेला	70602CA0503S02	मुल		सायल	3	१.३५०	६/२/२०७५	सार्बजनिक		सिचाई	सिचाई	स्विकार्य श्रोत			२९२४२१९	८१०२०३७०	२२९५
९४	दल्लेना मुल	70602CA0503S03	मुल		सायल	3	१.३००	६/२/२०७५	सार्बजनिक		खानेपानि	खानेपानि	स्विकार्य श्रोत			२९२३४९६	८१०३३३८	१९४२
९५	परिखेत मुल	70602CA0503S04	मुल		सायल	3	१.५५०	६/२/२०७५	सार्बजनिक		सिचाई	सिचाई	स्विकार्य श्रोत			२९२३२८१	८१०२३२५	१८३०
९६	ढाण मुल	70602CA0503S05	मुल		सायल	3	०.६००	६/२/२०७५	सार्बजनिक		सिचाई	सिचाई	स्विकार्य श्रोत			२९२३२८०	८१०२३०९	१८३०
९७	ठुला भुवा मुल	70602CA0503S06	मुल		सायल	3	१.४००	६/२/२०७५	सार्बजनिक		सिचाई	सिचाई	स्विकार्य श्रोत			२९२३२९४	८१०२३११	१८४२

पानीका श्रोत सम्वन्धि विवरण क्रमस:

सि. नं.	स्रोतको नाम	स्रोतको कोड	स्रोतको किसिम	स्रोतको विवाद	स्रोत भएको		नापिएको क्षेमता	नापेको मिति	स्रोतको अपनत्व	स्रोत प्रयोगको वर्तमान अवस्था		स्रोतको सम्भावित प्रयोग	पानीको गुणस्तर	स्रोत सुधारको आवश्यकता	स्रोतको बहुउपयोगी	स्रोतको भौगोलिक अवस्थिति (GPS)		
					स्थान	वार्ड नं.				योजना भए योजनाको नाम	योजनाको किसिम					X	Y	Z
९८	बगड मुल	70602CA0503S07	मुल		सायल	3	०.१३०	६/२/२०७५	सार्बजनिक				स्विकार्य श्रोत			२९२३३१२	८१०३३३८	१९४२
९९	मल्ला रवा मुल	70602CA0503S08	मुल		सायल	3	१.८००	६/२/२०७५	सार्बजनिक				स्विकार्य श्रोत			२९२३१२८	८१०२२६५	१६५२
१००	तल्ला रवा मुल	70602CA0503S09	मुल		सायल	3	०.८५०	६/२/२०७५	सार्बजनिक				स्विकार्य श्रोत			२९२३११२	८१०२२५३	१६४०
१०१	देउगा पानी	70602CA0503S10	मुल		सायल	3	०.५००	६/२/२०७५	सार्बजनिक				स्विकार्य श्रोत			२९२३३९२	८१०२०९८	१८४०
१०२	नाइखाली	70602CA0503S11	मुल		सायल	3	०.५००	६/२/२०७५	सार्बजनिक		खानेपानि		स्विकार्य श्रोत			२९२३७२०	८१०२०११	२१७२
१०३	पातलमुल	70602CA0503S12	मुल		सायल	3	०.८००	६/२/२०७५	सार्बजनिक		खानेपानि	खानेपानि	स्विकार्य श्रोत			२९२३७५०	८१०१९२३	२२९०
१०४	चुरगुल्यास	70602CA0503S13	मुल		सायल	3	०.६५०	६/२/२०७५	सार्बजनिक				स्विकार्य श्रोत			२९२३०७०	८१०१९९२	२३४८
१०५	गिरसैन	70602CA0503S14	मुल		सायल	3	०.९५०	६/२/२०७५	सार्बजनिक				स्विकार्य श्रोत			२९२४०२७	८१०१८२६	२४१५
१०६	बानरमारे	70602CA0503S15	नौला/कुवा		सायल	3	०.४००	६/२/२०७५	सार्बजनिक		खानेपानि	खानेपानि	स्विकार्य श्रोत			२९२३०६२	८१०२०५८	२४१५
१०७	सिमल धारा	70602CA0503S16	मुल		सायल	3	०.६००	६/२/२०७५	सार्बजनिक		खानेपानि	खानेपानि	स्विकार्य श्रोत			२९२३६२०	८१०२०३	२१९२
१०८	बाखरबल्या	70602CA0503S17	मुल		सायल	3	०.५००	६/२/२०७५	सार्बजनिक				स्विकार्य श्रोत			२९२३६१८	८१०२०७	२१८०
१०९	सिमखाडा	70602CA0503S18	मुल		सायल	3	०.७००	६/२/२०७५	सार्बजनिक		खानेपानि	खानेपानि	स्विकार्य श्रोत			२९२३६७९	८१०२१८१	२१८०
११०	मुंग्रा	70602CA0503S19	मुल		सायल	3	०.४५०	६/२/२०७५	सार्बजनिक				स्विकार्य श्रोत			२९२३४९६	८१०२३२२	१९७७
१११	दल्लेना मुल	70602CA0503S20	मुल		सायल	3	०.५००	६/२/२०७५	सार्बजनिक		खानेपानि	खानेपानि	स्विकार्य श्रोत			२९२३४९६	८१०२३३८	१९४२
११२	घाेडखाेला	70602CA0503S21	मुल		सायल	3	०.९५०	६/२/२०७५	सार्बजनिक		खानेपानि	खानेपानि	स्विकार्य श्रोत			२९२३२०२	८१०२३८१	१७२८
११३	राैवा	70602CA0503S22	मुल		सायल	3	०.५००	६/२/२०७५	सार्बजनिक				स्विकार्य श्रोत			२९२३१२४	८१०२२५५	१६४४
११४	सिलगा	70602CA0503S23	मुल		सायल	3	०.२५०	६/२/२०७५	सार्बजनिक		खानेपानि	खानेपानि	स्विकार्य श्रोत			२९२३३१२	८१०३३०४	१९५७
११५	देउघर	70602CA0503S24	मुल		सायल	3	०.८००	६/२/२०७५	सार्बजनिक		खानेपानि	खानेपानि	स्विकार्य श्रोत			२९२३२९७	८१०२३३४	१८३४
११६	पानीनाउला	70602CA0503S25	मुल		सायल	3	०.९००	६/२/२०७५	सार्बजनिक				स्विकार्य श्रोत			२९२३२९४	८१०२३११	१८३९
११७	ढाण	70602CA0503S26	मुल		सायल	3	०.९५०	६/२/२०७५	सार्बजनिक				स्विकार्य श्रोत			२९२३२८०	८१०२३०९	१८३०
११८	पनेताेला	70602CA0503S27	मुल		सायल	3	०.७५०	६/३/२०७५	सार्बजनिक	साप्रा खानेपानी	खानेपानि	खानेपानि	सुरक्षित श्रोत	श्रोत सुधार	WS+MIT	२९२४१४२	८१०२२६९	२२६५
११९	पनेरा	70602CA0503S28	मुल		सायल	3	०.७००	६/३/२०७५	सार्बजनिक				स्विकार्य श्रोत			२९२३३१९	८१०३३११	१९५९
१२०	घट्टेखाेला	70602CA0503S29	खोला/नदी		सायल	3	७.०००	६/३/२०७५	सार्बजनिक			सिचाई	स्विकार्य श्रोत			२९२३४९६	८१०३३३५	१९४८
१२१	साइलीगाड	70602CA0503S30	खोला/नदी		सायल	3	५००.०००	६/३/२०७५	सार्बजनिक		सिचाई	WS+MIT+Energy	स्विकार्य श्रोत	भू-संरक्षण तथा पहिरो नियन्त्रण	CI+IWM+	२९२३००२०	८१०२११८	१३१३
वडा नं. ४	**तथ्याङ्क संकलन बर्ष : २०७१**															२९२३००२०	८१०२११८	१३१३
१	धामीधारा	70001201s01	मुल	छैन	डौड	४	०.०१५	२०७१\२\५	सार्वजनिक				सुरक्षित श्रोत	जंगल संरक्षण		४९९९२७	३२४८८८८	१५७२
२	बावन धारा	70001201s02	मुल	छैन	डौड	४	०.१००	२०७१\२\६	सार्वजनिक			परम्परागत सिचाई	सुरक्षित श्रोत	बृक्षारोपण		४९९९६२	३२४८९०७	१६००
३	खाली मूल	70001201s03	मुल	छैन	डौड	४	०.०३७	२०७१\२\५	सार्वजनिक				सुरक्षित श्रोत			५०००२५	३२४८८८३	१६४७
४	भंक	70001201s04	मुल	छैन	डौड	४	०.०२९	२०७१\२\५	सार्वजनिक				सुरक्षित श्रोत	जंगल संरक्षण		४९९६३७	३२४८२७५	१४३१
५	पडी खोला	70001201s05	मुल	छैन	डौड	४	०.२००	२०७१\२\५	सार्वजनिक				सुरक्षित श्रोत	बृक्षारोपण		५००२०६	३२४८११७	१५८६
६	सिरा पातल	70001201s06	मुल	छैन	डौड	४	०.०१४	२०७१\२\५	सार्वजनिक				सुरक्षित श्रोत	बृक्षारोपण		५००२०४	३२४७९५७	१५७५

पानीका श्रोत सम्वन्धि विवरण क्रमस:

सि. नं.	स्रोतको नाम	स्रोतको कोड	स्रोतको किसिम	स्रोतको विवाद	स्रोत भएको		नापिएको क्षेमता	नापेको मिति	स्रोतको अपनत्व	स्रोत प्रयोगको वर्तमान अवस्था		स्रोतको सम्भावित प्रयोग	पानीको गुणस्तर	स्रोत सुधारको आवश्यकता	स्रोतको बहुउपयोगी	स्रोतको भौगोलिक अवस्थिति (GPS)		
					स्थान	वार्ड नं.				योजना भए योजनाको नाम	योजनाको किसिम					X	Y	Z
७	सिरा पातल	70001201s07	मुल	छ	डौड	४	०.१३८	२०७१\२\५	सार्वजनिक			खानपानी योजना	सुरक्षित श्रोत	बृक्षारोपण		५००४००	३२४७९३४	१६७२
८	सेले पानी	70001201s08	मुल	छैन	डौड	४	०.०२९	२०७१\२\५	सार्वजनिक				सुरक्षित श्रोत	जंगल संरक्षण		५००१३६	३२४७९६४	१५२३
९	छडी खोला	70001201s09	खोला/नदी	छैन	डौड	४	०.५००	२०७१\२\५	सार्वजनिक			परम्परागत सिचाई	स्विकार्य श्रोत	भू संरक्षण		५००५९२	३२४७७४१	१६९७
१०	धाराढिपु मूल	70001201s10	मुल		डौड	४	०.०५३	२०७१\२\५	सार्वजनिक				सुरक्षित श्रोत	बृक्षारोपण		४९९७९६	३२४८०७२	१४६२
११	भंक मूल	70001201s11	मुल	छैन	डौड	४	०.०३३	२०७१\२\५	सार्वजनिक				स्विकार्य श्रोत	जंगल संरक्षण		४९९५०६	३२४८२१३	१३६८
१२	भंक मूल	70001201s12	मुल	छैन	डौड	४	०.०३६	२०७१\२\५	सार्वजनिक				सुरक्षित श्रोत	जंगल संरक्षण		४९९९६२	३२४८९०७	१६००
१३	साइलीगाड	70001201s13	खोला/नदी	छैन	डौड	४	६००.०००		सार्वजनिक	साइलिगाड लघु जलबिद्युत तथा सिचाइकूलो	लघु जलविद्युत योजना		सुरक्षित श्रोत		MH+CI+I	४९९३३१	३२४८६४५	१५१३
१४	सानिगाड	70001201s14	खोला/नदी	छैन	डौड	४	८२.०००		सार्वजनिक	सानिगाड लघु जलबिद्युत तथा सिचाइ योजना	लघु सिचाई योजना		सुरक्षित श्रोत	भू संरक्षण	MH+CI+I	५००२६५	३२४७२६१	१४६३
१५	चिसा पानी	70001202s15	मुल	छैन	डौड	४	०.०१२	२०७१\२\६	सार्वजनिक			खानपानी योजना	सुरक्षित श्रोत			५००७३१	३२४६१८३	१८८४
१६	गडगच्छानि	70001202s16	मुल	छैन	डौड	४	०.४१९	२०७१\२\६	सार्वजनिक				सुरक्षित श्रोत			५०००५७	३२४७२३५	१४८१
१७	ढाडे लोटा	70001202s17	मुल	छैन	डौड	४	२.५००	२०७१\२\६	सार्वजनिक	कणै खानेपानी योजना	खानेपानी	लघु सिचाई योजना	स्विकार्य श्रोत	भू संरक्षण		४९९८११	३२४७०९५	१५४३
१८	फुचरे मूल	70001202s18	मुल	छैन	डौड	४	१.३७६	२०७१\२\६	सार्वजनिक			लघु सिचाइ योजना	स्विकार्य श्रोत	बृक्षारोपण		४९९९००	३२४७२३४	१५३१
१९	हडे मूल	70001202s19	मुल	छैन	डौड	४	०.८२७	२०७१\२\६	सार्वजनिक				सुरक्षित श्रोत			५०००७८	३२४७२२३	१४७९
२०	देउकाटे मूल	70001202s20	मुल	छैन	डौड	४	०.५२६	२०७१\२\६	सार्वजनिक			खानपानी योजना	सुरक्षित श्रोत			५००१३९	३२४७११७	१५०३
२१	पातली खेत	70001202s21	मुल	छैन	डौड	४	०.३५०	२०७१\२\६	सार्वजनिक				सुरक्षित श्रोत	छैन		५००२६२	३२४७१६२	१४६४
२२	रौवाबगर मूल	70001202s22	मुल	छैन	डौड	४	०.४०६	२०७१\२\६	सार्वजनिक				सुरक्षित श्रोत	छैन		५००३५१	३२४७१५८	१४७४
२३	बाहने मूल	70001202s23	मुल	छैन	डौड	४	०.८९२	२०७१\२\६	सार्वजनिक			लघु सिचाइ योजना	सुरक्षित श्रोत	बृक्षारोपण		५००४५७	३२४६८४५	१६०८
२४	टुनेगडा मूल	70001202s24	मुल	छैन	डौड	४	०.६८३	२०७१\२\६	सार्वजनिक			खानपानी योजना	सुरक्षित श्रोत	बृक्षारोपण		५००६०६	३२४६६१०	१७१०
२५	भावरे गाड	70001202s25	मुल	छैन	डौड	४	०.४८७	२०७१\२\६	सार्वजनिक				सुरक्षित श्रोत			५००८२६	३२४५८३३	२०२०
२६	सुमर दुला	70001202s26	मुल	छैन	डौड	४	१.०४०	२०७१\२\६	सार्वजनिक				सुरक्षित श्रोत	अन्य		५००६५६	३२४६४६०	१७६५
२७	माटे साघु	70001202s27	मुल	छैन	डौड	४	२.१२०	२०७१\२\६	सार्वजनिक	माटेसाघु खानेपानी योजना	खानेपानी		सुरक्षित श्रोत			५००६२०	३२४६०२९	१९१०
२८	धर्म शाला	70001202s28	मुल	छैन	डौड	४	०.६१२	२०७१\२\६	सार्वजनिक				सुरक्षित श्रोत	बृक्षारोपण		५००८४४	३२४५८७९	२००५
२९	लोतल	70001202s29	मुल	छैन	डौड	४	०.१४०	२०७१\२\६	सार्वजनिक				सुरक्षित श्रोत			५००५८२	३२४६३४४	१८०७
३०	पानीखाल मूल	70001203s30	मुल	छैन	डौड	४	०.७०७	२०७१\२\८	सार्वजनिक				स्विकार्य श्रोत	बृक्षारोपण	WS+MIT	५०२२८३	३२४७६७७	२१२५
३१	कुडसैन	70001203s31	मुल	छैन	डौड	४	०.०४१	२०७१\२\८	सार्वजनिक				सुरक्षित श्रोत			५०२१९७	३२४७९३९	२२८०
३२	किमडे	70001203s32	मुल	छैन	डौड	४	०.१६७	२०७१\२\८	सार्वजनिक				सुरक्षित श्रोत	बृक्षारोपण		५०२०२४	३२४७८७८	२१९२

पानीका श्रोत सम्वन्धि विवरण क्रमस:

सि. नं.	स्रोतको नाम	स्रोतको कोड	स्रोतको किसिम	स्रोतको विवाद	स्रोत भएको		नापिएको क्षेमता	नापेको मिति	स्रोतको अपनत्व	स्रोत प्रयोगको वर्तमान अवस्था		स्रोतको सम्भावित प्रयोग	पानीको गुणस्तर	स्रोत सुधारको आवश्यकता	स्रोतको बहुउपयोगी	स्रोतको भौगोलिक अवस्थिति (GPS)		
					स्थान	वार्ड नं.				योजना भए योजनाको नाम	योजनाको किसिम					X	Y	Z
३३	सिमाइजर	70001203s33	मुल	छैन	डौड	४	०.०९०	२०७१\२\८	सार्वजनिक				सुरक्षित श्रोत	जंगल संरक्षण		५०१८३४	३२४७८३९	२१७६
३४	ढल्याडी	70001203s34	मुल	छैन	डौड	४	०.१२३	२०७१\२\८	सार्वजनिक				सुरक्षित श्रोत	जंगल संरक्षण		५०१९९४	३२४७६९४	२११५
३५	पानी मूल	70001203s35	मुल	छैन	डौड	४	०.८०७	२०७१\२\८	सार्वजनिक	भाल्भा खानेपानी योजना	खानेपानी	लघु सिचाई योजना	सुरक्षित श्रोत	रिचार्ज		५०३२१७	३२४७५५३	२३४१
३६	केलारुम (ख)	70001203s36	मुल	छैन	डौड	४	०.०७०	२०७१\२\८	सार्वजनिक				सुरक्षित श्रोत	जंगल संरक्षण		५०१६०४	३२४७०७९	१६५०
३७	तोराडी मुल	70001203s37	मुल	छैन	डौड	४	०.०४०	२०७१\२\९	सार्वजनिक				सुरक्षित श्रोत	बृक्षारोपण		५००८७५	३२४७९५८	१८५५
३८	सुन्ने मूल	70001203s38	मुल	छैन	डौड	४	०.८६२	२०७१\२\८	सार्वजनिक			लघु सिचाइ योजना	सुरक्षित श्रोत	जंगल संरक्षण	WS+MIT	५०३६८०	३२४७४६८	२४३१
३९	अतेलो पैराडी	70001203s39	मुल	छैन	डौड	४	०.०४०	२०७१\२\८	सार्वजनिक				सुरक्षित श्रोत	बृक्षारोपण		५०१०४६	३२४७९४५	१९२४
४०	कोलारुम (क)	70001203s40	मुल	छैन	डौड	४	०.१२७	२०७१\२\९	सार्वजनिक			खानपाना योजना	सुरक्षित श्रोत	बृक्षारोपण		५०१४५२	३२४७०६३	१६२५
४१	बिनाडी मूल	70001203s41	मुल	छैन	डौड	४	०.०२५	२०७१\२\८	सार्वजनिक				सुरक्षित श्रोत	बृक्षारोपण		५००७३५	३२४८०३७	१८३८
४२	सिमरखोला	70001203s42	मुल	छैन	डौड	४	०.१०८	२०७१\२\८	सार्वजनिक				सुरक्षित श्रोत	जंगल संरक्षण		५००८०६	३२४८०५६	१८७५
४३	खालि मूल	70001203s43	मुल	छैन	डौड	४	०.८०४	२०७१\२\८	सार्वजनिक	खलि खोला लघु सिचाइ परियोजना	सिचाइ पोखरी	लघु सिचाई योजना	स्विकार्य श्रोत	जंगल संरक्षण	WS+MIT	५००८७५	३२४७९५८	१८५५
४४	मानेको पानी मुल	70001203s44	मुल	छ	डौड	४	०.१४०	२०७१\२\८	सार्वजनिक	बाहुनसैन खानेपानी योजना	खानेपानी		सुरक्षित श्रोत			५०३३५०	३२४६५५७	२०८२
४५	आगंको खोला पूल	70001203s45	मुल	छैन	डौड	४	०.०१८	२०७१\२\८	सार्वजनिक				सुरक्षित श्रोत	जंगल संरक्षण		५०१५२६	३२४७६७४	१९९०
४६	गोरुपानी मूल	70001203s46	मुल	छ	डौड	४	०.०६५	२०७१\२\८	सार्वजनिक				स्विकार्य श्रोत	बृक्षारोपण		५०१५६२	३२४७८१२	२०९५
४७	गाजाघडी मूल	70001203s47	मुल	छैन	डौड	४	०.०६८	२०७१\२\९	सार्वजनिक			परम्परागत सिचाई	सुरक्षित श्रोत	भू संरक्षण		५०१७२१	३२४७९५९	२२२७
४८	सातपारे मूल	70001204s48	मुल	छैन	डौड	४	२.५३८	२०७१\२\११	सार्वजनिक				स्विकार्य श्रोत	छैन	WS+MIT	५०२०३८	३२४५८६०	१९९४
४९	पटल्टा भिटा	70001204s49	मुल	छैन	डौड	४	०.००१	२०७१\२\११	सार्वजनिक			परम्परागत सिचाई	सुरक्षित श्रोत			५०१५४२	३२४५८७७	१९२०
५०	साझेइजर पल्लो	70001204s50	मुल	छैन	डौड	४	०.०८५	२०७१\२\११	सार्वजनिक				सुरक्षित श्रोत	जंगल संरक्षण		५०२५८६	३२४५४७१	१६६१
५१	साझेइजर	70001204s51	मुल	छैन	डौड	४	०.४४१	२०७१\२\११	सार्वजनिक	घाङ्गामे खानेपानी योजना	खानेपानी		सुरक्षित श्रोत	जंगल संरक्षण		५०००९६	३२४६४४४	१७१८
५२	हुर्कि	70001204s52	मुल	छैन	डौड	४	०.७६४	२०७१\२\११	सार्वजनिक				सुरक्षित श्रोत	जंगल संरक्षण		५०११९६	३२४५६३६	२०८१
५३	बगर मूल	70001204s53	मुल	छैन	डौड	४	०.०३४	२०७१\२\११	सार्वजनिक				सुरक्षित श्रोत	बृक्षारोपण		५०१३५६	३२४६१३३	१७९२
५४	बाघ बस्ने	70001204s54	मुल	छैन	डौड	४	०.८१४	२०७१\२\११	सार्वजनिक			लघु सिचाइ योजना	सुरक्षित श्रोत	बृक्षारोपण		५०१२२९	३२४५७८९	२०१९
५५	गहिरोगडा	70001204s55	मुल	छैन	डौड	४	०.२९९	२०७१\२\११	सार्वजनिक				सुरक्षित श्रोत	जंगल संरक्षण		५००८४०	३२४५४११	२२०३
५६	जडेपानी	70001204s56	मुल	छैन	डौड	४	०.३०५	२०७१\२\११	सार्वजनिक				सुरक्षित श्रोत	बृक्षारोपण		५०१२१२	३२४६१६३	१८३५
५७	पटल्टा मूल	70001204s57	मुल	छैन	डौड	४	०.२०१	२०७१\२\११	सार्वजनिक			परम्परागत सिचाई	सुरक्षित श्रोत	बृक्षारोपण		५०१५१५	३२४६०२५	१८६१
५८	खालि मूल	70001204s58	मुल	छैन	डौड	४	१.४९२	२०७१\२\११	सार्वजनिक			लघु सिचाइ योजना	सुरक्षित श्रोत	बृक्षारोपण	WS+MIT	५००८१६	३२४५९९९	१९७६

पानीका श्रोत सम्वन्धि विवरण क्रमस:

सि. नं.	स्रोतको नाम	स्रोतको कोड	स्रोतको किसिम	स्रोतको विवाद	स्रोत भएको		नापिएको क्षेमता	नापेको मिति	स्रोतको अपनत्व	स्रोत प्रयोगको वर्तमान अवस्था		स्रोतको सम्भावित प्रयोग	पानीको गुणस्तर	स्रोत सुधारको आवश्यकता	स्रोतको बहुउपयोगी	स्रोतको भौगोलिक अवस्थिति (GPS)		
					स्थान	वार्ड नं.				योजना भए योजनाको नाम	योजनाको किसिम					X	Y	Z
५९	तातोपानी मल्लो	70001204s59	मुल	छैन	डौड	४	०.२७१	२०७१\२\११	सार्वजनिक	घङगारे खाने पानी योजना	खानेपानी		सुरक्षित श्रोत	बृक्षारोपण		५०२५८६	३२४५४७१	१६६१
६०	तातोपानी तल्लो	70001204s60	मुल	छैन	डौड	४	०.२१८	२०७१\२\११	सार्वजनिक	घङगारे खाने पानी योजना	खानेपानी		सुरक्षित श्रोत	बृक्षारोपण		५०१४२४	३२४६४९६	१६५९
६१	मैढाण मूल	70001204s61	मुल	छैन	डौड	४	१.५४०	२०७१\२\११	सार्वजनिक			परम्परागत सिचाई	सुरक्षित श्रोत	भू संरक्षण	WS+MIT	५००३१५	३२४६४६७	१७४०
६२	आलुस्वाडा	70001204s62	मुल	छैन	डौड	४	०.३६८	२०७१\२\११	सार्वजनिक			खानपाना योजना	सुरक्षित श्रोत	बृक्षारोपण		५००२७३	३२४६६१५	१६६७
६३	देउकाडे मूल	70001204s63	मुल	छैन	डौड	४	०.५७८	२०७१\२\११	सार्वजनिक				सुरक्षित श्रोत	भू संरक्षण		५००२९६	३२४६६७४	१६३७
६४	भट्टाडी मूल	70001204s64	मुल	छैन	डौड	४	०.४६२	२०७१\२\११	सार्वजनिक				सुरक्षित श्रोत			५००७३१	३२४६७५६	१६३१
६५	किउगोदा मूल	70001204s65	मुल	छैन	डौड	४	०.१३२	२०७१\२\११	व्यक्तिगत			खानपाना योजना	स्विकार्य श्रोत	बृक्षारोपण		५००८६९	३२४६८०३	१६०२
६६	बाध धार्ने	70001204s66	मुल	छैन	डौड	४	०.०६७	२०७१\२\११	व्यक्तिगत				सुरक्षित श्रोत	बृक्षारोपण		५००५०१	३२४६७७९	१६५१
६७	सिम धारा	70001204s67	मुल	छैन	डौड	४	०.१९५	२०७१\२\११	सार्वजनिक				सुरक्षित श्रोत	बृक्षारोपण		५००७१८	३२४७००३	१४८७
६८	कुनाकाटे	70001204s68	मुल	छैन	डौड	४	०.९९४	२०७१\२\११	सार्वजनिक				सुरक्षित श्रोत			५००६६३	३२४६८९६	१५६७
६९	कुनाकाटे धारा	70001204s69	मुल	छैन	डौड	४	०.२१७	२०७१\२\११	सार्वजनिक				सुरक्षित श्रोत	भू संरक्षण		५००७२२	३२४६८९२	१५५५
७०	अनिखडा खाली	70001205s70	मुल	छैन	डौड	४	०.३९९	२०७१\२\१३	सार्वजनिक			लघु सिचाइ योजना	स्विकार्य श्रोत	जंगल संरक्षण		५०००७६	३२४६४१७	१८२२
७१	अनिखाडा सिर्मा	70001205s71	मुल	छैन	डौड	४	०.६०६	२०७१\२\१३	सार्वजनिक			परम्परागत सिचाई	स्विकार्य श्रोत	जंगल संरक्षण		५००३३६	३२४६२५१	१८४९
७२	वउन्या खोला	70001205s72	मुल	छैन	डौड	४	०.१०५	२०७१\२\१३	सार्वजनिक				स्विकार्य श्रोत	जंगल संरक्षण		४९९६५७	३२४६४५१	१८७६
७३	मान्ठेरा	70001205s73	मुल	छैन	डौड	४	०.७६१	२०७१\२\१३	सार्वजनिक			खानपाना योजना	स्विकार्य श्रोत	जंगल संरक्षण	WS+MIT	४९९७६३	३२४६५७३	१७८३
७४	साउकारे	70001205s74	मुल	छैन	डौड	४	०.७१४	२०७१\२\१३	सार्वजनिक				सुरक्षित श्रोत	भू संरक्षण	WS+MIT	४९८८२३	३२४६४१७	१८८१
७५	भेरा खोला	70001205s75	मुल	छैन	डौड	४	१.०६३	२०७१\२\१३	सार्वजनिक			लघु सिचाइ योजना	सुरक्षित श्रोत	भू संरक्षण	WS+MIT	५००२०६	३२४८११७	१५८६
७६	पुन्पुन्ना	70001205s76	मुल	छैन	डौड	४	१.१११	२०७१\२\१३	सार्वजनिक	खानिखोला खानृपानी स्किम.न.२	सिचाइ कुलो	परम्परागत सिचाई योजना	सुरक्षित श्रोत	भू संरक्षण		४९८९५७	३२४६५७७	१७५४
७७	नामुल	70001205s77	मुल	छैन	डौड	४	०.४४८	२०७१\२\१३	सार्वजनिक				सुरक्षित श्रोत	भू संरक्षण		४९९१८३	३२४६७०९	१७१२
७८	ठुलो खोला	70001205s78	मुल	छैन	डौड	४	०.९०५	२०७१\२\१३	सार्वजनिक			लघु सिचाइ योजना	स्विकार्य श्रोत	भू संरक्षण	WS+MIT	४९९२१३	३२४६७४७	१७३०
७९	परपनेरो	70001205s79	मुल	छैन	डौड	४	०.३५४	२०७१\२\१३	सार्वजनिक				सुरक्षित श्रोत	बृक्षारोपण		४९९४२१	३२४६७७८	१७१९
८०	मन्यानी	70001205s80	मुल	छैन	डौड	४	१.७४८	२०७१\२\१३	सार्वजनिक			परम्परागत सिचाई	स्विकार्य श्रोत	जंगल संरक्षण	WS+MIT	४९९९१२	३२४६७५९	१६८७
८१	घट्टे खोला मूल	70001208s123	मुल	छैन	डौड	४	०.०५२	२०७१\२\१९	सार्वजनिक				सुरक्षित श्रोत	बृक्षारोपण		४९७०२९	३२४८२२०	१४१५
८२	घोष्टे ओढार	70001202s136	मुल	छैन	डौड	४	१.२५०	२०७१\२\२२	सार्वजनिक			परम्परागत सिचाई	स्विकार्य श्रोत	बृक्षारोपण	WS+MIT	५००५२७	३२४६१९८	१८४६
८३	पानी गडो	70001203s137	मुल	छैन	डौड	४	०.३३३	२०७१\२\२२	सार्वजनिक			खानपाना योजना	सुरक्षित श्रोत	भू संरक्षण		५०२२००	३२४७२२१	१८८५
८४	जाडे कटुज	70001205s138	मुल	छैन	डौड	४	०.३४५	२०७१\२\२२	सार्वजनिक	गाङ्गाखेत खानेपानी योजना	खानेपानी		सुरक्षित श्रोत	बृक्षारोपण		४९५३९३	३२४७९७५	१३६०
८५	नानो कुलो मूल	70001205s139	मुल	छैन	डौड	४	१.५००	२०७१\२\२२	सार्वजनिक			लघु सिचाइ योजना	स्विकार्य श्रोत	भू संरक्षण	WS+MIT	४९९५७८	३२४७०४९	१६१८

पानीका श्रोत सम्वन्धि विवरण क्रमस:

सि. नं.	स्रोतको नाम	स्रोतको कोड	स्रोतको किसिम	स्रोतको विवाद	स्रोत भएको		नापिएको क्षेमता	नापेको मिति	स्रोतको अपनत्व	स्रोत प्रयोगको वर्तमान अवस्था		स्रोतको सम्भावित प्रयोग	पानीको गुणस्तर	स्रोत सुधारको आवश्यकता	स्रोतको बहुउपयोगी	स्रोतको भौगोलिक अवस्थिति (GPS)		
					स्थान	वार्ड नं.				योजना भए योजनाको नाम	योजनाको किसिम					X	Y	Z
वडा नं. ५	तथ्याङ्क संकलन बर्ष : २०७१															४९९५७८	३२४७०४९	१६१८
१	कोलीको मूल	70001206s81	मुल	छैन	डौड	५	०.०२९	२०७१\२\१५	सार्वजनिक				सुरक्षित श्रोत	बृक्षारोपण		४९७२४९	३२४७७९०	१६०९
२	सैन मूल	70001206s82	मुल	छैन	डौड	५	०.२०३	२०७१\२\१५	सार्वजनिक			लघु सिचाइ योजना	सुरक्षित श्रोत	अन्य		४९८८८४	३२४७९७८	१५१९
३	फुलारा	70001206s83	मुल	छैन	डौड	५	०.३२२	२०७१\२\१५	सार्वजनिक			परम्परागत सिचाई	सुरक्षित श्रोत	अन्य		४९९२०६	३२४७८०७	१५४०
४	काउल्या	70001206s84	मुल	छैन	डौड	५	०.०५२	२०७१\२\१५	सार्वजनिक			लघु सिचाइ योजना	सुरक्षित श्रोत	अन्य		४९९३१९	३२४७६८३	१५५९
५	बिच मस्ल	70001206s85	मुल	छैन	डौड	५	०.००४	२०७१\२\१५	सार्वजनिक			परम्परागत सिचाई	सुरक्षित श्रोत	अन्य		४९८१०७	३२४७८७१	१६३०
६	परजिर	70001206s86	मुल	छैन	डौड	५	०.५४०	२०७१\२\१५	सार्वजनिक				सुरक्षित श्रोत	बृक्षारोपण		४९७७७९	३२४७६५५	१६४९
७	हलुण्या	70001206s87	मुल	छैन	डौड	५	०.०७२	२०७१\२\१५	सार्वजनिक	मातेली खानेपानी योजना	खानेपानी		सुरक्षित श्रोत	बृक्षारोपण		४९७७७३	३२४७६८९	१६३२
८	कालेगडा	70001206s88	मुल	छैन	डौड	५	०.१७२	२०७१\२\१५	सार्वजनिक	मोतेली खानेपानी योजाना	खानेपानी		सुरक्षित श्रोत			४९८०१८	३२४७७४५	१६५६
९	साउर बाघ बस्ने ढुङ्गा	70001206s89	मुल	छैन	डौड	५	०.६८६	२०७१\२\१५	सार्वजनिक			खानपाना योजना	सुरक्षित श्रोत	भू संरक्षण		४९७६७३	३२४७००२	१९९४
१०	राजपानी	70001206s90	मुल	छैन	डौड	५	०.०५२	२०७१\२\१५	सार्वजनिक	मतेली खानेपानी योजना	खानेपानी		सुरक्षित श्रोत	बृक्षारोपण		४९८४७९	३२४७८०७	१६५९
११	साउखरे	70001206s91	मुल	छैन	डौड	५	०.७०२	२०७१\२\१५	सार्वजनिक				सुरक्षित श्रोत	भू संरक्षण		४९८५५९	३२४६११४	२०१६
१२	पाणे गडो	70001206s92	मुल	छैन	डौड	५	०.१७०	२०७१\२\१५	सार्वजनिक				सुरक्षित श्रोत	बृक्षारोपण		४९८६२८	३२४७७७५	१६३५
१३	खोला इजर	70001206s93	मुल	छैन	डौड	५	०.०३६	२०७१\२\१५	सार्वजनिक	खोलाइजर सिचाइ पोखरी	सिचाइ पोखरी		सुरक्षित श्रोत	बृक्षारोपण		४९८४१६	३२४७४०७	१७८३
१४	खुचे इजर	70001206s94	मुल	छैन	डौड	५	०.०४८	२०७१\२\१५	सार्वजनिक				सुरक्षित श्रोत	अन्य		४९८८१६	३२४७३६०	१७५०
१५	लिंगे डाडा	70001206s95	मुल	छैन	डौड	५	०.०५०	२०७१\२\१५	सार्वजनिक				सुरक्षित श्रोत	बृक्षारोपण		४९८७७४	३२४७१८८	१८४६
१६	मगराउ	70001206s96	मुल	छैन	डौड	५	०.१७९	२०७१\२\१५	सार्वजनिक			खानपाना योजना	सुरक्षित श्रोत	बृक्षारोपण		४९९२२८	३२४७४६५	१६६५
१७	साउ खोला	70001207s97	मुल	छैन	डौड	५	०.३६७	२०७१\२\१७	सार्वजनिक				स्विकार्य श्रोत	बृक्षारोपण		४९७६६९	३२४७४८२	१६६८
१८	भट्टाडी	70001207s98	मुल	छैन	डौड	५	०.२४८	२०७१\२\१७	सार्वजनिक	मतेली खानेपानी योजना	सिचाइ पोखरी	लघु सिचाई योजना	सुरक्षित श्रोत	बृक्षारोपण		४९७५९३	३२४७५९२	१६६२
१९	खलाडिल	70001207s99	मुल	छैन	डौड	५	०.०८८	२०७१\२\१७	सार्वजनिक			खानपाना योजना	सुरक्षित श्रोत	जंगल संरक्षण		४९६७४५	३२४६७७३	१८८७
२०	ठुला खोला	70001207s100	मुल	छैन	डौड	५	०.१८२	२०७१\२\१७	सार्वजनिक			खानपाना योजना	सुरक्षित श्रोत	भू संरक्षण		४९६८०७	३२४६२५८	२०२१
२१	घोलटे	70001207s101	मुल	छैन	डौड	५	०.१५६	२०७१\२\१७	सार्वजनिक				स्विकार्य श्रोत	भू संरक्षण		४९७६८५	३२४७६१३	१६३३
२२	घोलटे बाटा मुनि	70001207s102	मुल	छैन	डौड	५	०.४९५	२०७१\२\१७	सार्वजनिक			खानपाना योजना	सुरक्षित श्रोत	भू संरक्षण		४९७७१०	३२४७७०४	१५९७
२३	बान्नरे	70001207s103	मुल	छैन	डौड	५	०.०८५	२०७१\२\१७	सार्वजनिक	मतेली खानेपानी योजना	खानेपानी	खानेपानी योजना	सुरक्षित श्रोत	भू संरक्षण		४९७४९४	३२४७८०३	१५७३
२४	तुरतुरे	70001207s104	मुल	छैन	डौड	५	०.१४३	२०७१\२\१७	सार्वजनिक				सुरक्षित श्रोत	अन्य	WS+MIT	४९६७९१	३२४७६९१	१५९३

पानीका श्रोत सम्वन्धि विवरण क्रमस:

सि. नं.	स्रोतको नाम	स्रोतको कोड	स्रोतको किसिम	स्रोतको विवाद	स्रोत भएको		नापिएको क्षेमता	नापेको मिति	स्रोतको अपनत्व	स्रोत प्रयोगको वर्तमान अवस्था		स्रोतको सम्भावित प्रयोग	पानीको गुणस्तर	स्रोत सुधारको आवश्यकता	स्रोतको बहुउपयोगी	स्रोतको भौगोलिक अवस्थिति (GPS)		
					स्थान	वार्ड नं.				योजना भए योजनाको नाम	योजनाको किसिम					X	Y	Z
२५	बावै धारा	70001207s105	मुल		डौड	५	०.४५३	२०७१\२\१७	सार्वजनिक				सुरक्षित श्रोत	अन्य	WS+MIT	४९६७५८	३२४७७६५	१५७१
२६	मल्ला कोटेली	70001207s106	मुल	छैन	डौड	५	०.१४५	२०७१\२\१७	सार्वजनिक				सुरक्षित श्रोत	बृक्षारोपण		४९७३०२	३२४७९६८	१५५४
२७	घट्टे खोला	70001207s107	मुल	छैन	डौड	५	०.३३३	२०७१\२\१७	सार्वजनिक				स्विकार्य श्रोत	भू संरक्षण		४९६८८९	३२४८२६८	१४४९
२८	नाउले	70001207s108	मुल	छैन	डौड	५	०.०६३	२०७१\२\१७	सार्वजनिक			लघु सिचाइ योजना	स्विकार्य श्रोत	अन्य		४९६६३३	३२४७८५४	१५३६
२९	तल्लो लाउलो	70001207s109	मुल	छैन	डौड	५	०.०५९	२०७१\२\१७	सार्वजनिक			परम्परागत सिचाई	सुरक्षित श्रोत	अन्य		४९६६१६	३२४७८७५	१५२६
३०	पिठाडा	70001208s110	मुल	छैन	डौड	५	०.०३१	२०७१\२\१९	सार्वजनिक	दैना खानेपान ियोजना	खानेपानी		सुरक्षित श्रोत	बृक्षारोपण		४९७११२	३२४८६४५	१२७४
३१	फोकटयानी	70001208s111	मुल	छैन	डौड	५	०.०६४	२०७१\२\१९	सार्वजनिक			खानपानी योजना	सुरक्षित श्रोत	अन्य		४९६७७४	३२४८६७२	१२५२
३२	झलामाला	70001208s112	मुल	छैन	डौड	५	०.०८६	२०७१\२\१९	सार्वजनिक				स्विकार्य श्रोत	भू संरक्षण		४९७५९३	३२४७५९२	१६६२
३३	बहर मूल	70001208s113	मुल	छैन	डौड	५	०.०३२	२०७१\२\१९	सार्वजनिक			लघु सिचाइ योजना	स्विकार्य श्रोत	बृक्षारोपण		४९६२५१	३२४९३६३	१३०१
३४	गेरु पानी	70001208s114	मुल	छैन	डौड	५	०.१०६	२०७१\२\१९	सार्वजनिक			खानपानी योजना	सुरक्षित श्रोत	जंगल संरक्षण		४९५९८६	३२४९४८२	१२७६
३५	सिलाउने पानी	70001208s115	मुल	छैन	डौड	५	०.२१७	२०७१\२\१९	सार्वजनिक				सुरक्षित श्रोत	बृक्षारोपण		४९६२२३	३२४८६२७	११५९
३६	भकं	70001208s116	मुल	छैन	डौड	५	०.१६४	२०७१\२\१९	सार्वजनिक			खानपानी योजना	सुरक्षित श्रोत	अन्य		४९६४८४	३२४८५०४	१२३९
३७	गोगन पानी	70001208s117	मुल	छैन	डौड	५	०.०२७	२०७१\२\१९	सार्वजनिक				सुरक्षित श्रोत	जंगल संरक्षण		४९६१४७	३२४६५२७	१६७८
३८	जगडी पुन्ने	70001208s118	मुल	छैन	डौड	५	०.०४१	२०७१\२\१९	सार्वजनिक				सुरक्षित श्रोत	भू संरक्षण		४९७०४९	३२४८५०१	१३२८
३९	भाडी खोला तल्लो	70001208s119	मुल	छैन	डौड	५	०.०४०	२०७१\२\१९	सार्वजनिक				सुरक्षित श्रोत	भू संरक्षण		४९७०४१	३२४८४४०	१३५१
४०	भाडी मूल	70001208s120	मुल	छैन	डौड	५	०.२६३	२०७१\२\१९	सार्वजनिक	दैना खानेपान ियोजना	खानेपानी		सुरक्षित श्रोत	बृक्षारोपण		४९७०३३	३२४८३७०	१३८२
४१	धनधरा	70001208s121	मुल	छैन	डौड	५	०.०४०	२०७१\२\१९	सार्वजनिक				सुरक्षित श्रोत	अन्य		४९६५७१	३२४८१८४	१४३०
४२	मण्थानी	70001208s122	मुल	छैन	डौड	५	०.०३४	२०७१\२\१९	सार्वजनिक				सुरक्षित श्रोत	भू संरक्षण		४९६९९२	३२४८०६८	१४८५
४३	भाडोला मूल	70001208s124	मुल	छैन	डौड	५	०.०३८	२०७१\२\१९	सार्वजनिक				सुरक्षित श्रोत	जंगल संरक्षण		४९६२०६	३२४६५३२	१६८३
४४	कटोजी खा ृला मूल	70001208s125	मुल	छैन	डौड	५	०.०३८	२०७१\२\१९	सार्वजनिक				सुरक्षित श्रोत	जंगल संरक्षण		४९६२०६	३२४६५३२	१६८३
४५	दशपल्ले मूल	70001209s126	मुल	छैन	डौड	५	०.३१२	२०७१\२\२०	सार्वजनिक	घोगातल खानेपानी योजना	खानेपानी		सुरक्षित श्रोत	भू संरक्षण		४९६०८७	३२४६६९२	१६२०
४६	पनाले खोला	70001209s127	मुल	छैन	डौड	५	०.९९७	२०७१\२\२०	सार्वजनिक				सुरक्षित श्रोत	बृक्षारोपण		४९५९४६	३२४६९३९	१५३१
४७	भेरामुनि पुल	70001209s128	मुल	छैन	डौड	५	०.०६७	२०७१\२\२०	सार्वजनिक				सुरक्षित श्रोत	जंगल संरक्षण		४९५२९६	३२४७०६८	१५५८
४८	पानी नउलो	70001209s129	मुल	छैन	डौड	५	०.०८७	२०७१\२\२०	सार्वजनिक			खानपानी योजना	सुरक्षित श्रोत	बृक्षारोपण		४९४९१७	३२४८४३६	११७८
४९	खरजोल मूल	70001209s130	मुल	छैन	डौड	५	२.५००	२०७१\२\२०	सार्वजनिक			खानपानी योजना	सुरक्षित श्रोत	जंगल संरक्षण		४९४८४७	३२४९३१५	१६०९
५०	तल्लो कटोजी	70001209s131	मुल	छैन	डौड	५	३.०२५	२०७१\२\२०	सार्वजनिक			लघु सिचाइ योजना	स्विकार्य श्रोत		WS+MIT	४९५९४६	३२४६९३९	१५३१
५१	झलामाला खोला	70001209s132	मुल	छैन	डौड	५	५.१२५	२०७१\२\१९	सार्वजनिक			परम्परागत सिचाई	स्विकार्य श्रोत	भू संरक्षण	WS+MIT	४९६८३२	३२४९३९५	११८९
५२	सिउने खोला	70001209s133	मुल	छैन	डौड	५	२०.१७०	२०७१\२\१९	सार्वजनिक			लघु सिचाइ योजना	स्विकार्य श्रोत	भू संरक्षण	CI+MH	४९५९९०	३२४९४९३	१२५८

पानीका श्रोत सम्वन्धि विवरण क्रमस:

सि. नं.	स्रोतको नाम	स्रोतको कोड	स्रोतको किसिम	स्रोतको विवाद	स्रोत भएको		नापिएको क्षेमता	नापेको मिति	स्रोतको अपनत्व	स्रोत प्रयोगको वर्तमान अवस्था		स्रोतको सम्भावित प्रयोग	पानीको गुणस्तर	स्रोत सुधारको आवश्यकता	स्रोतको बहुउपयोगी	स्रोतको भौगोलिक अवस्थिति (GPS)		
					स्थान	वार्ड नं.				योजना भए योजनाको नाम	योजनाको किसिम					X	Y	Z
५३	गोले इजर	70001207s134	मुल	छैन	डौड	५	०.०१६	२०७१\२\२१	सार्वजनिक				सुरक्षित श्रोत	बृक्षारोपण		४९५९९०	३२४९४९३	१२५८
५४	बेथ्याइजर	70001206s135	मुल	छैन	डौड	५	०.०९५	२०७१\२\२१	सार्वजनिक				सुरक्षित श्रोत	भू संरक्षण		४९७६९५	३२४७२२०	१८३९
५५	भेरा मुथि	70001208s140	मुल	छैन	डौड	५	०.६१२	२०७१\२\१९	सार्वजनिक			खानपाना योजना	सुरक्षित श्रोत	जंगल संरक्षण		४९६५७२	३२४६५०६	१८०५
५६	घट्टे खोला	70001208s141	मुल	छैन	डौड	५	०.९८०	२०७१\२\२७	सार्वजनिक			परम्परागत सिचाई	नराम्रो श्रोत	भू संरक्षण		४९७०१४	३२४७८५१	१५४१
वडा नं. ६	**तथ्याङ्क संकलन बर्ष : २०७२**															४९७०१४	३२४७८५१	१५४१
१	भेरा मुल मल्लो	70003001S01	मुल	छैन	खतिवडा	६	०.२९०	१/१४/२०७२	सार्बजनिक	भेरा खा.पा.	खानेपानि	खानेपानि	स्विकार्य श्रोत	श्रोत सुधार		495871	3245288	१९६७
२	पिपलचौतारा मुल	70003001S02	ढुंगेधारा	छैन	खतिवडा	६	०.१८०	१/१५/२०७२	सार्बजनिक				सुरक्षित श्रोत	श्रोत सुधार		494089	3245706	१६१८
३	अयडेझाड मुल	70003001S03	मुल	छैन	खतिवडा	६	०.०१७	१/१४/२०७२	सार्बजनिक				सुरक्षित श्रोत	श्रोत सुधार		494723	3245304	१५८८
४	जुजे मुल	70003001S04	मुल	छैन	खतिवडा	६	०.०७३	१/१२/२०७२	सार्बजनिक	जुजेमुल खा.पा.	खानेपानि		सुरक्षित श्रोत	श्रोत सुधार		495122	3245735	१८४२
५	दुधिखुम मुल	70003001S05	मुल	छैन	खतिवडा	६	०.२४५	१/१२/२०७२	ब्यतिगत			खानेपानि	सुरक्षित श्रोत	श्रोत सुधार		494620	3240678	१७१७
६	बुढाइजार मुल	70003001S06	मुल	छैन	खतिवडा	६	०.०१५	१/१३/२०७२	सार्बजनिक			खानेपानि	सुरक्षित श्रोत	श्रोत सुधार		494232	3246373	१७८६
७	गोल्देउला मुल	70003001S07	मुल	छैन	खतिवडा	६	०.३००	१/२४/२०७२	सार्बजनिक	गोलदेउला खा.पा	खानेपानि	खानेपानि	नराम्रो श्रोत	श्रोत सुधार		497512	3243344	२०९३
८	उतिश्यानीमुल	70003001S08	मुल	छैन	खतिवडा	६	०.०६०	१/१२/२०७२	सार्बजनिक				सुरक्षित श्रोत	श्रोत सुधार		494247	3245373	१५०९
९	तल्लो भेरा मुल	70003001S09	मुल	छैन	खतिवडा	६	०.२९५	१/१२/२०७२	सार्बजनिक	भेरा खा.पा.	खानेपानि	खानेपानि	सुरक्षित श्रोत	श्रोत सुधार		495735	3245269	१८७७
१०	खडखड़े मुल	70003001S10	मुल	छैन	खतिवडा	६	०.३४०	१/१२/२०७२	सार्बजनिक			खानेपानि	नराम्रो श्रोत	श्रोत सुधार		495964	3245301	२०००
११	गारुनिको पनी मुल	70003001S11	मुल	छैन	खतिवडा	६	०.२००	१/१२/२०७२	सार्बजनिक				सुरक्षित श्रोत	श्रोत सुधार		494252	3245462	१५६१
१२	कुलासैन मुल	70003001S12	मुल	छैन	खतिवडा	६	०.१२०	१/१३/२०७२	सार्बजनिक			सिचाई	सुरक्षित श्रोत	श्रोत सुधार		494354	3245891	१७२२
१३	धारापानी चौड मुल	70003001S13	मुल	छैन	खतिवडा	६	०.०४०	१/१३/२०७२	सार्बजनिक				सुरक्षित श्रोत	श्रोत सुधार		494338	3246243	१७८५
१४	धारापानी मुल	70003001S14	मुल	छैन	खतिवडा	६	०.३००	१/१३/२०७२	सार्बजनिक			सिचाई	सुरक्षित श्रोत	श्रोत सुधार		494369	3246265	१७८८
१५	सुंगरी खाल मुल	70003001S15	मुल	छैन	खतिवडा	६	०.०३८	१/१३/२०७२	सार्बजनिक				धेरै नराम्रो श्रोत	श्रोत सुधार		494375	3246269	१७८९
१६	पनी नौला तल्लो	70003001S16	मुल	छैन	खतिवडा	६	०.०३०	१/१३/२०७२	सार्बजनिक				धेरै नराम्रो श्रोत	श्रोत सुधार		495952	3246400	१७९३
१७	पनी नौला मल्लो	70003001S17	मुल	छैन	खतिवडा	६	०.०५०	१/१३/२०७२	सार्बजनिक				धेरै नराम्रो श्रोत	श्रोत सुधार		495765	3246485	१८१३
१८	भाड मुल	70003001S18	मुल	छैन	खतिवडा	६	०.१८०	१/१३/२०७२	सार्बजनिक				सुरक्षित श्रोत	श्रोत सुधार		494888	3246516	१९७३
१९	भाड मुल मल्लो	70003001S20	मुल	छैन	खतिवडा	६	१.०००	१/१३/२०७२	सार्बजनिक				सुरक्षित श्रोत	श्रोत सुधार		496848	3245977	२११६
२०	ठुली मुल	70003001S21	मुल	छैन	खतिवडा	६	०.१८०	१/१३/२०७२	सार्बजनिक				सुरक्षित श्रोत	श्रोत सुधार		494971	3245699	१७६४
२१	नानी मुल	70003001S22	मुल	छैन	खतिवडा	६	०.१२०	१/१३/२०७२	सार्बजनिक			सिचाई	सुरक्षित श्रोत	श्रोत सुधार		494859	3245718	१७३८
२२	पिनारा मुल	70003001S23	मुल	छैन	खतिवडा	६	०.१००	१/१३/२०७२	सार्बजनिक			खानेपानि	सुरक्षित श्रोत	श्रोत सुधार		494698	3245544	१६७५
२३	नीमनझाड मुल	70003001S24	खोला/नदी	छैन	खतिवडा	६	२.०००	१/१४/२०७२	ब्यतिगत			सिचाई	नराम्रो श्रोत	श्रोत सुधार		494943	3245173	१५४८
२४	गाजनखोला,पहिरो मूल	70003002s25	मुल	छैन	खातिवाडा	६	०.२६०	१/१३/२०७२	सार्बजनिक				सुरक्षित श्रोत	श्रोत सुधार		४९५६९८	३२४६१२२	१९७९
२५	छुदे पानि	70003002s26	मुल	छैन	खातिवाडा	६	०.११०	१/१३/२०७२	सार्बजनिक				सुरक्षित श्रोत	श्रोत सुधार		४९५७११	३२४६०९६	२००१
२६	तितरमादु मूल	70003002s27	मुल	छैन	खातिवाडा	६	०.३००	१/१४/२०७२	सार्बजनिक				सुरक्षित श्रोत	श्रोत सुधार		४९३७६४	३२४५७२०	१५९७

पानीका श्रोत सम्वन्धि विवरण क्रमस:

सि. नं.	स्रोतको नाम	स्रोतको कोड	स्रोतको किसिम	स्रोतको विवाद	स्रोत भएको		नापिएको क्षेमता	नापेको मिति	स्रोतको अपनत्व	स्रोत प्रयोगको वर्तमान अवस्था		स्रोतको सम्भावित प्रयोग	पानीको गुणस्तर	स्रोत सुधारको आवश्यकता	स्रोतको बहुउपयोगी	स्रोतको भौगोलिक अवस्थिति (GPS)		
					स्थान	वार्ड नं.				योजना भए योजनाको नाम	योजनाको किसिम					X	Y	Z
२७	कालोडुंगा मूल	70003002s28	मुल	छैन	खातिवाडा	६	०.२००	१/१४/२०७२	सार्बजनिक				सुरक्षित श्रोत	श्रोत सुधार		४९३५८८	३२५४६८०	१५२७
२८	सैलेधारा मूल	70003002s29	मुल	छैन	खातिवाडा	६	०.३००	१/१४/२०७२	सार्बजनिक			खानेपानि	सुरक्षित श्रोत	श्रोत सुधार		४९३५८८	३२४५६४८	१५३३
२९	छायाखोला मूल	70003002s30	मुल	छैन	खातिवाडा	६	०.१००	१/१४/२०७२	सार्बजनिक				सुरक्षित श्रोत	श्रोत सुधार		४९३५९४	३२४५६५३	१५३१
३०	सिमल खेत मूल	70003002s31	मुल	छैन	खातिवाडा	६	०.०६०	१/१४/२०७२	सार्बजनिक				सुरक्षित श्रोत	श्रोत सुधार		४९३५८८	३२४५६४८	१५३३
३१	भाद मूल तल्लो	70003002s32	मुल	छैन	खातिवाडा	६	०.८००	१/१३/२०७२	सार्बजनिक			खानेपानि	सुरक्षित श्रोत	(blank)		४९६८४८	३२४५९७७	२११५
३२	लाखादा खोला	70003002s33	खोला/नदी	छैन	खातिवाडा	६	०.५००	१/१४/२०७२	सार्बजनिक				नराम्रो श्रोत	श्रोत सुधार		४९३८२५	३२४५०५७	१३३२
३३	छायाखोला ओल्लो	70003002s34	मुल	छैन	खातिवाडा	६	०.३००	१/१४/२०७२	सार्बजनिक	डोडर सि.कु.	सिचाई		नराम्रो श्रोत	श्रोत सुधार		४९३५८८	३२४५६४८	१५३२
३४	बूढाइजर मूल	70003002s35	मुल	छैन	खातिवाडा	६	०.०४२	१/०७२	सार्बजनिक	बुढाइजर खा.पा.	खानेपानि	खानेपानि	सुरक्षित श्रोत	श्रोत सुधार		४९४०५२	३२४५८७५	१७००
३५	पिनर कुंवा	70003003S36	खोला/नदी	छैन	खतिवडा	६	०.०१०	१/१४/२०७२	सार्बजनिक				धेरै नराम्रो श्रोत	श्रोत सुधार		493846	3244402	१३०३
३६	पिपलचौतारा कुंवा	70003003S37	खोला/नदी	छैन	खतिवडा	६	०.०२८	१/१४/२०७२	ब्यतिगत				नराम्रो श्रोत	श्रोत सुधार		494053	3244457	१२९८
३७	दमाइ कुंवा	70003003S38	खोला/नदी	छैन	खतिवडा	६	०.०२८	१/१४/२०७२	सार्बजनिक				धेरै नराम्रो श्रोत	श्रोत सुधार		493846	3244426	१३१४
३८	कोली कुंवा	70003003S39	खोला/नदी	छैन	खतिवडा	६	०.०१०	१/१४/२०७२	सार्बजनिक				धेरै नराम्रो श्रोत	श्रोत सुधार		494311	3244290	१३३०
३९	कलमे घाडी	70003003S40	मुल	छैन	खतिवडा	६	०.०१०	१/१४/२०७२	सार्बजनिक				सुरक्षित श्रोत	श्रोत सुधार		494570	3244357	१४४५
४०	पानसेला खोला	70003003S41	खोला/नदी	छैन	खतिवडा	६	१.५००	१/१४/२०७२	सार्बजनिक				नराम्रो श्रोत	श्रोत सुधार		493905	3244529	१२९५
४१	सेलकोनौला	70003003S42	मुल	छैन	खतिवडा	६	०.०३०	१/१४/२०७२	सार्बजनिक				धेरै नराम्रो श्रोत	श्रोत सुधार		494844	3243949	१२४५
४२	चमरा धारा	70003003S43	मुल	छैन	खतिवडा	६	०.३००	१/१५/२०७२	सार्बजनिक				सुरक्षित श्रोत	श्रोत सुधार		494366	3244690	१३२९
४३	फुचेरा पड़	70003003S44	मुल	छैन	खतिवडा	६	०.१८०	१/१५/२०७२	सार्बजनिक			खानेपानि	सुरक्षित श्रोत	श्रोत सुधार		494842	3244817	१४०८
४४	सरंगाइल पहाड मुल	70003003S45	मुल	छैन	खतिवडा	६	०.०४०	१/१५/२०७२	सार्बजनिक			खानेपानि	सुरक्षित श्रोत	श्रोत सुधार		495178	3244502	१६७०
४५	थालापनी मुल	70003003S46	मुल	छैन	खतिवडा	६	०.१७०	१/१५/२०७२	सार्बजनिक				स्विकार्य श्रोत	श्रोत सुधार		495304	3244603	१७२५
४६	थालापनी मुल मल्लो	70003003S47	मुल	छैन	खतिवडा	६	०.१२५	१/१५/२०७२	सार्बजनिक				सुरक्षित श्रोत	श्रोत सुधार		495320	3244584	१७४०
४७	ल्युडानी खोला	70003003S48	मुल	छैन	खतिवडा	६	०.१००	१/१५/२०७२	सार्बजनिक				सुरक्षित श्रोत	श्रोत सुधार		495951	3244201	१८६५
४८	सेला खोला	70003003S49	खोला/नदी	छैन	खतिवडा	६	५.०००	१/१३/२०७२	सार्बजनिक			सिचाई	नराम्रो श्रोत	श्रोत सुधार		494162	3244798	१२६८
४९	ओखेलेनी मुल	70003003S50	मुल	छैन	खतिवडा	६	१.०००	१/१५/२०७२	सार्बजनिक	ओखलेखानी खा.पा.	खानेपानि	खानेपानि	सुरक्षित श्रोत	श्रोत सुधार		495814	3244315	१८३०
५०	पुरानो धारा पानी	70003007S101	मुल	छैन	खतिवडा	६	०.०७०	१/२४/२०७२	सार्बजनिक			खानेपानि	सुरक्षित श्रोत	श्रोत सुधार		496251	3242426	१७९२
५१	बरमासे खोला	70003007S105	खोला/नदी	छैन	खतिवडा	६	०.७००	१/२३/२०७२	सार्बजनिक				नराम्रो श्रोत	श्रोत सुधार		496412	3242245	१६९८
५२	पत्तौजे मुल	70003007S106	मुल	छैन	खतिवडा	६	०.०६०	१/२३/२०७२	सार्बजनिक			खानेपानि	सुरक्षित श्रोत	श्रोत सुधार		495641	3242176	१६०६
५३	जगतझाड मुल मल्लो	70003007S107	मुल	छैन	खतिवडा	६	०.५००	१/२३/२०७२	सार्बजनिक			सिचाई	सुरक्षित श्रोत	श्रोत सुधार		493897	3242140	१६१९
५४	कोल्हाल्ले खोला	70003007S108	खोला/नदी		खातिवाडा	६	०.१५०	१/२३/२०७२	सार्बजनिक			खानेपानि	नराम्रो श्रोत	श्रोत सुधार		49670	3242331	१६९४
५५	मल्लो कफल्यानी मुल	70003007S98	खोला/नदी	छैन	खतिवडा	६	०.३३०	१/२४/२०७२	सार्बजनिक	मल्लो कफल्यानी खा.पा.	खानेपानि	खानेपानि	सुरक्षित श्रोत	श्रोत सुधार		496353	3243023	१९९४
५६	जगतझाड मुल तल्लो	70003007S99	मुल	छैन	खतिवडा	६	०.४००	१/२३/२०७२	सार्बजनिक				सुरक्षित श्रोत	श्रोत सुधार		493812	3242167	१६१०

पानीका श्रोत सम्वन्धि विवरण क्रमस:

सि. नं.	स्रोतको नाम	स्रोतको कोड	स्रोतको किसिम	स्रोतको विवाद	स्रोत भएको		नापिएको क्षेमता	नापेको मिति	स्रोतको अपनत्व	स्रोत प्रयोगको वर्तमान अवस्था		स्रोतको सम्भावित प्रयोग	पानीको गुणस्तर	स्रोत सुधारको आवश्यकता	स्रोतको बहुउपयोगी	स्रोतको भौगोलिक अवस्थिति (GPS)		
					स्थान	वार्ड नं.				योजना भए योजनाको नाम	योजनाको किसिम					X	Y	Z
५७	कपलखोला तल्लो	70003008S104	खोला/नदी	छैन	खतिवडा	६	०.७००	१/२३/२०७२	सार्बजनिक			सिचाई	नराम्रो श्रोत	श्रोत सुधार		496133	3242162	१६५२
५८	मगरौ धारा	70003008S100	मुल	छैन	खतिवडा	६	१.४००	१/२६/२०७२	सार्बजनिक			खानेपानि	सुरक्षित श्रोत	श्रोत सुधार		495914	3242785	१६७९
५९	चिल्पन्ना मुल	70003008S102	मुल		खतिवडा	६	०.०८०	१/२४/२०७२	सार्बजनिक			खानेपानि	सुरक्षित श्रोत	श्रोत सुधार		496371	3242455	१८२९
६०	बाकुना मुल	70003008S109	खोला/नदी		खातिवाडा	६	०.०४०	१/२३/२०७२	सार्बजनिक	कापरे खा.पा.	खानेपानि	खानेपानि	सुरक्षित श्रोत	श्रोत सुधार		496854	3242286	१६२७
६१	सुंगरखाल मुल	70003008S110	मुल		खातिवाडा	६	०.०४०	२०७२/०१/२४	सार्बजनिक			खानेपानि	सुरक्षित श्रोत	श्रोत सुधार		496243	३२४२३७०	१७५५
६२	राज्यको पानी	70003008S111	खोला/नदी		खातिवाडा	६	०.०५०	२०७२/०१/२४	सार्बजनिक			खानेपानि	धेरै नराम्रो श्रोत	श्रोत सुधार		496242	३२४२३६६	१७५१
६३	कापरे मुल	70003008S112	मुल		खातिवाडा	६	०.०५०	२०७२/०१/२४	सार्बजनिक			खानेपानि	सुरक्षित श्रोत	श्रोत सुधार		496075	3242379	१७४३
६४	पानिकुत्ते मुल	70003008S113	मुल		खातिवाडा	६	०.१७०	२०७२/०१/२६	सार्बजनिक				सुरक्षित श्रोत	श्रोत सुधार		495902	3242809	१६७९
६५	पुरानो पानी मुल	70003008S114	मुल		खातिवाडा	६	०.०५०	२०७२/०१/२६	सार्बजनिक				सुरक्षित श्रोत	श्रोत सुधार		495905	3242628	१६८२
६६	उर्कमाडू मुल	70003008S115	मुल		खातिवाडा	६	०.०५०	२०७२/०१/२४	सार्बजनिक				सुरक्षित श्रोत	श्रोत सुधार		496522	3242566	१८५३
६७	स्कूल को मुल	70003008S116	मुल		खातिवाडा	६	०.०५०	२०७२/०१/२४	सार्बजनिक			खानेपानि	सुरक्षित श्रोत	श्रोत सुधार		493793	3242340	१६९८
६८	कपलखोला	70003004S57	खोला/नदी	छैन	खतिवडा	६	५.०००	१/२३/२०७२	सार्बजनिक				नराम्रो श्रोत	श्रोत सुधार		496195	3242205	१६८२
६९	गोदरेगाद	70003005S133	खोला/नदी		खातिवाडा	६	५.०००	१/१८/२०७२	सार्बजनिक			सिचाई	नराम्रो श्रोत	श्रोत सुधार		493256	3241050	८३३
७०	पिनारा मुल	70003009S117	मुल		खातिवाडा	६	०.३३०	१/२३/२०७२	सार्बजनिक			खानेपानि	सुरक्षित श्रोत	श्रोत सुधार		497568	3242426	१७४६
७१	कपल khola	70003009S118	खोला/नदी		खातिवाडा	६	५.०००	१/२३/२०७२	सार्बजनिक			खानेपानि	नराम्रो श्रोत	श्रोत सुधार		496195	3242205	१६८२
७२	माथिगाउ मुल	70003009S119	मुल		खातिवाडा	६	०.५००	१/२४/२०७२	सार्बजनिक			सिचाई	सुरक्षित श्रोत	श्रोत सुधार		497309	3242305	१७२२
७३	पानी मुल क	70003009S120	मुल		खातिवाडा	६	०.६००	१/२४/२०७२	ब्यतिगत	गेरे भूल खा.पा.	खानेपानि		सुरक्षित श्रोत	श्रोत सुधार		496723	3243131	२०८४
७४	जाड़ेपानी खोल्सी	70003009S121	खोला/नदी		खातिवाडा	६	०.१२०	१/२४/२०७२	सार्बजनिक				नराम्रो श्रोत	श्रोत सुधार		496572	3243179	२०३४
७५	घट्टे खोला	70003009S122	खोला/नदी		खातिवाडा	६	०.०९०	१/२४/२०७२	सार्बजनिक				नराम्रो श्रोत	श्रोत सुधार		०४९७३९४	3242720	२०३४
७६	तोहरयनि मुल	70003009S123	मुल		खातिवाडा	६	०.४००	१/२४/२०७२	सार्बजनिक			सिचाई	सुरक्षित श्रोत	श्रोत सुधार		497724	3242634	१७८४
७७	जुगेपानी मुल	70003009S124	मुल		खातिवाडा	६	०.००८	१/२४/२०७२	ब्यतिगत				सुरक्षित श्रोत	श्रोत सुधार		497802	3242702	१७६९
७८	आमकाटे मुल	70003009S125	मुल		खातिवाडा	६	०.२१०	१/२४/२०७२	सार्बजनिक				सुरक्षित श्रोत	श्रोत सुधार		497915	३२४२८११	१७९०
७९	पानी नौला धारो	70003009S126	मुल		खातिवाडा	६	०.०३०	१/२४/२०७२	सार्बजनिक			खानेपानि	धेरै नराम्रो श्रोत	श्रोत सुधार		०४९७३९३	३२४३३११	१७९०
८०	पानी मुल ख	70003009S127	मुल		खातिवाडा	६	०.०८०	१/२४/२०७२	सार्बजनिक	गेरे भूल खा.पा.	खानेपानि		सुरक्षित श्रोत	श्रोत सुधार		०४९६७६३	3243117	२०७७
८१	ओखरगोदा खोली	70003009S128	खोला/नदी		खातिवाडा	६	०.३१०	१/२४/२०७२	ब्यतिगत			खानेपानि	नराम्रो श्रोत	श्रोत सुधार		498274	3242978	१८५४
८२	बर्खे खोला	70003009S129	खोला/नदी		खातिवाडा	६	३.०००	१/२४/२०७२	ब्यतिगत			सिचाई	नराम्रो श्रोत	श्रोत सुधार		498771	3243375	१९५८
८३	गेरे मुल तल्लो	70003009S130	मुल		खातिवाडा	६	०.१५०	१/२४/२०७२	सार्बजनिक			खानेपानि	सुरक्षित श्रोत	श्रोत सुधार		498784	3243123	१९३८
८४	मुल पानी	70003009S131	मुल		खातिवाडा	६	३.०००	१/२४/२०७२	सार्बजनिक	मूल पानि घट्ट	घट्ट	CI+IWM	नराम्रो श्रोत	श्रोत सुधार		498533	3243436	२००१
८५	थाडा मुल	70003009S132	मुल		खातिवाडा	६	०.१२०	१/२४/२०७२	सार्बजनिक	थाला दूँगा खा.पा.	खानेपानि	खानेपानि	सुरक्षित श्रोत	श्रोत सुधार		497612	3243275	२०५५
८६	पगर मुल	70003001S19	मुल	छैन	खतिवडा	६	०.१८०	१/१३/२०७२	सार्बजनिक				सुरक्षित श्रोत	श्रोत सुधार		496459	3246112	१९८८

पानीका श्रोत सम्वन्धि विवरण क्रमस:

अनुसूची -८

गाउँपालिकाको स्वास्थ्य सम्बन्धि विवरण

OPD Morbility Data

क्र.सं.	ICD Code	रोगको नाम	बिरामी संख्या										जम्मा		
			महिला					पुरुष					महिला	पुरूष	जम्मा
		वडा नं.	१	२\३	४	५	६	१	२\३	४	५	६			
		तथ्याङ्क संकलन गरिएको बर्ष :													
१	A01	म्यादे ज्वरो	३	५०	२०	१३		५	४२	२१	१०		८६	७८	१६४
२	A09	झाडापखाला	२५	८०				१५	४०				१०५	५५	१६०
३	A06	आउँमासी	३२	१०५	३०	२२		३१	९५	२६	२५		१८९	१७७	३६६
४	A03	रगतमासी	८	५०	१२	९		१५	४०	१४	७		७९	७६	१५५
५	K52	किटाणुरहित झाडापखाला	३	८०				१	९०				८३	९१	१७४
६	A00	हैजा	०	०	०	०		०	०				०	०	०
७	B82	जुका	५२	३०	४५	३३		४४	२०	३८	२७		१६०	१२९	२८९
८	R17	जंडिस	०	१६				०	४०				१६	४०	५६
९	A64	यौनजन्य रोगहरु	०	०				०	०				०	०	०
१०	B24	H IV /A ID S	०	०				०	०				०	०	०
११	E46	कुपोषण	१	०				१	०				१	१	२
१२	E50	भिटामिनको कमीले हुने रोगहरु	०	०				०	०				०	०	०
जम्मा			१२४	४११	१०७	७७	०	११२	३६७	९९	६९	०	७१९	६४७	१३६६

अनुसुचि - ९

स्थानीय स्तरमा उपलब्ध निर्माण सामग्रीहरु

स्थानीय निर्माण सामग्रीहरु		वडा नं.					
		१	२	३	४	५	६
	तथ्याङ्क संकलन वर्ष						
ढुङ्गा	उपलब्ध *(छ/छैन)*	छ	छ	छ	छ	छ	छ
	उपलब्ध हुने स्थान *(स्थानीय स्तरमै / बाहिर)*	स्थानीय स्तरमै	स्थानीय स्तरमै	स्थानीय स्तरमै	स्थानीय स्तरमै	स्थानीय स्तरमै	स्थानीय स्तरमै
	उपलब्ध परिमाण *(औसत/प्रयास)*	प्रयाप्त	प्रयाप्त	प्रयाप्त	प्रयाप्त	प्रयाप्त	प्रयाप्त
	औसत ढुवानी समय (घण्टामा)	१	१	१	१	१	१
बालुवा	उपलब्ध *(छ/छैन)*	छ	छ	छ	छ	छ	छ
	उपलब्ध हुने स्थान *(स्थानीय स्तरमै / बाहिर)*	स्थानीय स्तरमै	स्थानीय स्तरमै	स्थानीय स्तरमै	स्थानीय स्तरमै	स्थानीय स्तरमै	स्थानीय स्तरमै
	उपलब्ध परिमाण *(औसत/प्रयास)*	प्रयाप्त	प्रयाप्त	प्रयाप्त	प्रयाप्त	प्रयाप्त	प्रयाप्त
	औसत ढुवानी समय (घण्टामा)	२	३	३	२	२	२
गीट्टी	उपलब्ध *(छ/छैन)*	छ	छ	छ	छ	छ	छ
	उपलब्ध हुने स्थान *(स्थानीय स्तरमै / बाहिर)*	स्थानीय स्तरमै	स्थानीय स्तरमै	स्थानीय स्तरमै	स्थानीय स्तरमै	स्थानीय स्तरमै	स्थानीय स्तरमै
	उपलब्ध परिमाण *(औसत/प्रयास)*	प्रयाप्त	प्रयाप्त	प्रयाप्त	प्रयाप्त	प्रयाप्त	प्रयाप्त
	औसत ढुवानी समय (घण्टामा)	१	१	१	१	१	१
काठ	उपलब्ध *(छ/छैन)*	छ	छ	छ	छ	छ	छ
	उपलब्ध हुने स्थान *(स्थानीय स्तरमै / बाहिर)*	स्थानीय स्तरमै	स्थानीय स्तरमै	स्थानीय स्तरमै	स्थानीय स्तरमै	स्थानीय स्तरमै	स्थानीय स्तरमै
	उपलब्ध परिमाण *(औसत/प्रयास)*	औशत	औशत	औशत	औशत	औशत	औशत
	औसत ढुवानी समय (घण्टामा)	२	२	२	२	२	२
बास	उपलब्ध *(छ/छैन)*	छ	छ	छ	छ	छ	छ
	उपलब्ध हुने स्थान *(स्थानीय स्तरमै / बाहिर)*	स्थानीय स्तरमै	स्थानीय स्तरमै	स्थानीय स्तरमै	स्थानीय स्तरमै	स्थानीय स्तरमै	स्थानीय स्तरमै
	उपलब्ध परिमाण *(औसत/प्रयास)*	औशत	औशत	औशत	औशत	औशत	औशत
	औसत ढुवानी समय (घण्टामा)	२	२	२	२	२	२

अनुसुचि - १०

टोलस्तरीय खानेपानीको वर्तमान अवस्था

क्र.स.	टोलको नाम	टोलको कोड	जम्मा घरधुरी	वर्तमान प्रयोग (प्राथमिक स्रोत)						पानीको गुणस्तर			उपलब्ध परिमाण प्रति व्यक्ति प्रति दिन			औसत पानी भर्न लाग्ने समय मिनेटमा			विश्वसनीयता (महिना/बर्ष)		
				व्यवस्थित योजनाको धारा	मूल	नौला/कुवा	कुलो	ढुंगेधारा	नदि/खोला	राम्रो	स्वीकार्य	नराम्रो	>=४५	>=२५ <४५	<२५	<= १५	>१६ <=३०	>३०	१२	>=११ <१२	<११
वडा नं. १	**तथ्याङ्क संकलन बर्ष : २०७५**																				
१	Taligaun		७	७												७					
२	Telpara		१५				१५										१५				
३	Beniwada		२६	२६												२६					
४	Bhajhkattya		२२						२२								२२				
५	Chadepani		८	८												८					
६	Gaitala (A)		९	९												९					
७	Ghattekhola		२१						२१								२१				
८	Lwarwada		८	८												८					
९	Mathi Gaun		२१	२१												२१					
१०	Paribata		१७						१७									१७			
११	Sela		९						९									९			
१२	Nuwaghar		१६	१६													१६				
१३	Simkot		२९	२९													२९				
१४	Bar Gaun		१६	१६												१६					
१५	Mallo Rokaya Gaun		४०	४०												४०					

क्र.स.	टोलको नाम	टोलको कोड	जम्मा घरधुरी	वर्तमान प्रयोग (प्राथमिक स्रोत)						पानीको गुणस्तर			उपलब्ध परिमाण प्रति व्यक्ति प्रति दिन			औसत पानी भर्न लाग्ने समय मिनेटमा			विश्वसनीयता (महिना/बर्ष)		
				व्यवस्थित योजनाको धारा	मूल	नौला/कुवा	कुलो	ढुंगेधारा	नदि/खोला	राम्रो	स्वीकार्य	नराम्रो	>=४५	>=२५ <४५	<२५	<= १५	>१६ <=३०	>३०	१२	>=११ <१२	<११
१६	Chaudethala		७						७								७				
१७	Dade Bhutola		११						११									११			
१८	Khatara		११						११									११			
१९	Kulakafle		८						८									८			
२०	Paiyatola		९				९											९			
२१	Parikhet		७				७											७			
२२	Rokayagaun		१९	१९												१९					
२३	Badasain		६		६											११९					
२४	Bitewada		११९	११९														६			
२५	Chedigaun		३८	३८												३८					
२६	Galada,Sela,Baitada		१०						१०									१०			
२७	Khanakot		३२	३२												३२					
२८	Markaula		११						११									११			
२९	Rajena		१२						१२								१२				
३०	Aul Dharmghar Simar		१३						१३								१३				
३१	Kusena		२८	२८														२८			
३२	Ratadabas		११				११											११			
३३	Silpdi.Dhauli,Gaira		४		४												४				
३४	Pujara Gaun		४५			४५											४५				
वडा नं. १ (जम्मा)			**६६५**	**४१६**	**१०**	**४५**	**४२**	**०**	**१५२**	**०**	**०**	**०**	**०**	**०**	**०**	**३४३**	**१८४**	**१३८**	**०**	**०**	**०**

क्र.स.	टोलको नाम	टोलको कोड	जम्मा घरधुरी	वर्तमान प्रयोग (प्राथमिक स्रोत)						पानीको गुणस्तर			उपलब्ध परिमाण प्रति व्यक्ति प्रति दिन			औसत पानी भर्न लाग्ने समय मिनेटमा			विश्वसनीयता (महिना/बर्ष)		
				व्यबस्थित योजनाको धारा	मूल	नौला/कुवा	कुलो	ढुंगेधारा	नदि/खोला	राम्रो	स्वीकार्य	नराम्रो	>=४५	>=२५ <४५	<२५	<= १५	>१६ <=३०	>३०	१२	>=११ <१२	<११
वडा नं. २	**तथ्याङ्क संकलन बर्ष : २०७५**																				
१	अाेखट्टे क	70602CA0102C01	२०	२०							२०		२०				२०		२०		
२	अाेखट्टे ग	70602CA0102C03	४			४						४			४		४		४		
३	कमछाडा ग	70602CA0203C03	४		४					४			४					४	४		
४	खटगडा क	70602CA0202C01	८५	८५						८५			८५					८५	८५		
५	खटगडा ख	70602CA0202C02	३	३						३			३					३	३		
६	खटगडा ग	70602CA0202C03	१०		१०					१०			१०				१०		१०		
७	खटगडा घ	70602CA0202C04	१			१					१		१					१	१		
८	ग्वानी क	70602CA0302C02	३३	३३							३३		३३				३३		३३		
९	ग्वानी ख	70602CA0302C03	७			७					७		७					७	७		
१०	ग्वानी ग	70602CA0302C04	१०	१०							१०		१०				१०		१०		
११	ग्वानी घ	70602CA0302C05	२	२							२		२				२		२		
१२	धामिलुसा क	70602CA0202C11	३१	३१						३१			३१				३१		३१		
१३	धामिलुसा ख	70602CA0202C12	८			८					८		८				८		८		
१४	धामिलुसा ग	70602CA0202C13	६	६						६			६				६		६		
१५	धामिलुसा घ	70602CA0202C14	५			५						५	५					५	५		
१६	धामिलुसा ङ	70602CA0202C15	४	४							४		४				४		४		
१७	धामिलुसा च	70602CA0202C16	३	३							३		३				३		३		
१८	धामिलुसा छ	70602CA0202C17	१		१					१			१				१		१		
१९	पयताेला	70602CA0202C05	६०	६०						६०			६०				६०		६०		

क्र.स.	टोलको नाम	टोलको कोड	जम्मा घरधुरी	वर्तमान प्रयोग (प्राथमिक स्रोत)						पानीको गुणस्तर			उपलब्ध परिमाण प्रति व्यक्ति प्रति दिन			औसत पानी भर्न लाग्ने समय मिनेटमा			विश्वसनीयता (महिना/बर्ष)		
				व्यवस्थित योजनाको धारा	मूल	नौला/कुवा	कुलो	ढुंगेधारा	नदि/खोला	राम्रो	स्वीकार्य	नराम्रो	>=४५	>=२५ <४५	<२५	<= १५	>१६ <=३०	>३०	१२	>=११ <१२	<११
२०	भुर्केला क	70602CA0202C06	२५	२५								२५	२५					२५	२५		
२१	भुर्केला ख	70602CA0202C07	३	३						३			३					३	३		
२२	भुर्केला ग	70602CA0202C08	१						१	१			१				१		१		
२३	मुडभारा	70602CA0302C01	९	९							९		९				९		९		
२४	लुसाकोट क	70602CA0202C09	३०	३०						३०			३०					३०	३०		
२५	लुसाकोट ख	70602CA0202C10	६	६							६		६			६				६	
२६	सिर्मा क	70602CA0102C04	५८	५८						५८			५८				५८		५८		
२७	सिर्मा ख	70602CA0102C05	१९	१९						१९			१९			१९			१९		
२८	सिर्मा ग	70602CA0102C06	१९	१९								१९	१९					१९	१९		
२९	सिर्मा घ	70602CA0102C07	२१	२१						२१			२१					२१	२१		
३०	सिर्मा ङ	70602CA0102C08	१	१							१		१					१	१		
वडा नं. २ (जम्मा)			**४८९**	**४४८**	**१५**	**२५**	**०**	**०**	**१**	**३३२**	**१०४**	**५३**	**४८५**	**०**	**४**	**२५**	**२६०**	**२०४**	**४८३**	**६**	**०**
वडा नं. ३	**तथ्याङ्क संकलन बर्ष : २०७५**																				
१	कचाली क	70602CA0103C01	५६	५६						५६			५६			५६				५६	
२	कचाली ख	70602CA0103C02	२		२						२		२			२				२	
३	कचाली ग	70602CA0103C03	१		१						१		१				१		१		
४	कमछाडा क	70602CA0203C01	६७	६७						६७			६७			६७				६७	
५	कमछाडा ख	70602CA0203C02	१		१						१			१			१		१		
६	कमछाडा ग	70602CA0203C03	४		४						४		४				४			४	
७	गर्खा	70602CA0303C01	३०	३०						३०			३०			३०			३०		

क्र.स.	टोलको नाम	टोलको कोड	जम्मा घरधुरी	वर्तमान प्रयोग (प्राथमिक स्रोत)						पानीको गुणस्तर			उपलब्ध परिमाण प्रति व्यक्ति प्रति दिन			औसत पानी भर्न लाग्ने समय मिनेटमा			विश्वसनीयता (महिना/बर्ष)		
				व्यवस्थित योजनाको धारा	मूल	नौला/कुवा	कुलो	ढुंगेधारा	नदि/खोला	राम्रो	स्वीकार्य	नराम्रो	>=४५	>=२५ <४५	<२५	<= १५	>१५ <=३०	>३०	१२	>=११ <१२	<११
८	नाैतली	70602CA0303C09	२३	२३						२३			२३			२३			२३		
९	पानीखाल क	70602CA0303C14	८५	८५						८५			८५			८५			८५		
१०	पानीखाल ख	70602CA0303C15	१		१						१		१			१			१		
११	पानीखाल ग	70602CA0303C16	६	६						६			६			६			६		
१२	पानीखाल घ	70602CA0303C17	८	८						८			८			८			८		
१३	बाहुनगाउँ	70602CA0303C08	९	९						९			९			९			९		
१४	बेटारा क	70602CA0403C02	६०	६०						६०			६०			६०			६०		
१५	बेटारा ख	70602CA0403C02	१						१		१		१					१		१	
१६	भुलवाडा क	70602CA0303C06	५१	५१						५१			५१			५१			५१		
१७	भुलवाडा ख	70602CA0303C07	३	३						३			३			३			३		
१८	रावलगाउँ क	70602CA0303C10	४३	४३						४३			४३			४३			४३		
१९	रावलगाउँ ख	70602CA0303C11	१		१						१		१			१			१		
२०	लुहारवाडा क	70602CA0303C02	५७	५७						५७			५७			५७			५७		
२१	लुहारवाडा ख	70602CA0303C03	४	४						४			४			४			४		
२२	लुहारवाडा ग	70602CA0303C04	१		१						१		१				१		१		
२३	साप्रा क	70602CA0503C01	१		१						१		१				१			१	
२४	साप्रा ख	70602CA0503C02	१		१						१		१			१			१		
२५	साप्रा ग	70602CA0503C03	२		२						२		२				२		२		
२६	साप्रा घ	70602CA0503C04	१		१						१		१			१			१		
२७	साप्रा ङ	70602CA0503C05	३		३						३		३				३		३		

क्र.स.	टोलको नाम	टोलको कोड	जम्मा घरधुरी	वर्तमान प्रयोग (प्राथमिक स्रोत)						पानीको गुणस्तर			उपलब्ध परिमाण प्रति व्यक्ति प्रति दिन			औसत पानी भर्न लाग्ने समय मिनेटमा			विश्वसनीयता (महिना/बर्ष)		
				व्यबस्थित योजनाको धारा	मूल	नौला/कुवा	कुलो	ढुंगेधारा	नदि/खोला	राम्रो	स्वीकार्य	नराम्रो	>=४५	>=२५ <४५	<२५	<= १५	>१५ <=३०	>३०	१२	>=११ <१२	<११
२८	साप्रा च	70602CA0503C06	९५	९५						९५			९५			९५			९५		
२९	साप्रा छ	70602CA0503C07	१		१						१		१				१		१		
३०	साप्रा ज	70602CA0503C08	१		१						१		१				१		१		
३१	साप्रा झ	70602CA0503C09	३		३						३		३				३		३		
३२	साप्रा ञ	70602CA0503C10	२		२						२		२				२		२		
३३	साप्रा ट	70602CA0503C11	२		२						२		२			२			२		
३४	साप्रा ठ	70602CA0503C12	४		४						४		४			४			४		
३५	सेलधारा क	70602CA0303C12	१३	१३						१३			१३			१३			१३		
३६	सेलधारा ख	70602CA0303C13	८		८						८		८			८			८		
३७	सैनगाउँ	70602CA0303C05	१७	१७						१७			१७			१७			१७		
	वडा नं. ३ (जम्मा)		**६६८**	**६२७**	**४०**	**०**	**०**	**०**	**१**	**६२७**	**४१**	**०**	**६६७**	**१**	**०**	**६४७**	**२०**	**१**	**५३७**	**१३१**	**०**
वडा नं. ४	**तथ्याङ्क संकलन बर्ष : २०७५**																				
१	सिरापातल	70001201C01	१८					१८			१८		१८			१८					
२	बयडा (क)	70001201C02	२०					२०			२०		२०			२०					
३	बयडा (ख)	70001201C03	१७					१७				१७	१७				१७				
४	बयडा (ग)	70001201C04	१४		१४						१४		१४				१४				
५	ढोली वडा (क)	70001201C05	१५					१५				१५	१५			१५					
६	वगडीमौ टोल	70001201C06	१२					१२				१२	१२			१२					
७	धामीगाउ टोल	70001201C07	९					९			९		९			९					
८	भंक	70001201C08	५					५		५			५			५					

क्र.स.	टोलको नाम	टोलको कोड	जम्मा घरधुरी	वर्तमान प्रयोग (प्राथमिक स्रोत)						पानीको गुणस्तर			उपलब्ध परिमाण प्रति व्यक्ति प्रति दिन			औसत पानी भर्न लाग्ने समय मिनेटमा			विश्वसनीयता (महिना/बर्ष)		
				व्यवस्थित योजनाको धारा	मूल	नौला/कुवा	कुलो	ढुंगेधारा	नदि/खोला	राम्रो	स्वीकार्य	नराम्रो	>=४५	>=२५ <४५	<२५	<= १५	>१६ <=३०	>३०	१२	>=११ <१२	<११
९	पल्लारुम्टा	70001201C09	१४					१४			१४		१४			१४					
१०	ठुलाधार चिल्लाढुङगाा	70001201C10	१६					१६			१६		१६			१६					
११	सिमलगाडा	70001201C11	१२					१२		१२			१२			१२					
१२	ढाली वडा (ख)	70001201C12	१५					१५				१५	१५			१५					
१३	वयडा (घ)	70001201C13	११		११						११		११			११					
१४	लुवातोला लोरेगडा	70001202C01	११		११						११		११				११				
१५	सुमरढुला	70001202C02	१०					१०			१०		१०			१०					
१६	रौवा वगर	70001202C03	१२					१२			१२		१२			१२					
१७	वुडै टोल	70001202C04	१३					१३				१३	१३				१३				
१८	वाहुन सैन	70001203C01	११	११						११			११			११					
१९	मल्लाघरी	70001203C02	१९	१९						१९			१९			१९					
२०	वतला	70001203C03	२४	२४							२४		२४			२४					
२१	गडेनी	70001203C04	८	८						८			८			८					
२२	डांगा	70001203C05	१९	१९						१९			१९			१९					
२३	नङगने	70001203C06	१५	१५						१५			१५			१५					
२४	लोरबाडा	70001203C07	१५	१५						१५			१५			१५					
२५	लामादगडा	70001203C08	१५	१५						१५			१५			१५					
२६	ढोलिवडा	70001203C09	१५	१५						१५			१५			१५					
२७	भटडी	70001203C10	२१	२१						२१			२१			२१					
२८	मुख्या	70001203C11	२१	२१						२१			२१			२१					

क्र.स.	टोलको नाम	टोलको कोड	जम्मा घरधुरी	वर्तमान प्रयोग (प्राथमिक स्रोत)						पानीको गुणस्तर			उपलब्ध परिमाण प्रति व्यक्ति प्रति दिन			औसत पानी भर्न लाग्ने समय मिनेटमा			विश्वसनीयता (महिना/बर्ष)		
				व्यबस्थित योजनाको धारा	मूल	नौला/कुवा	कुलो	ढुंगेधारा	नदि/खोला	राम्रो	स्वीकार्य	नराम्रो	>=४५	>=२५ <४५	<२५	<= १५	>१६ <=३०	>३०	१२	>=११ <१२	<११
२९	तोल्यान	70001203C12	१२	१२						१२			१२			१२					
३०	साउडेमेला	70001203C13	८					८			८		८			८					
३१	तोराडी	70001203C14	९					९				९	९			९					
३२	कनेडा	70001203C15	७		७						७		७			७					
३३	सेल्तडा	70001204C01	२२		२२					२२			२२			२२					
३४	देउकाट्टे	70001204C02	१२					१२				१२	१२			१२					
३५	डांडा कुनाकाट्टे	70001204C03	१३					१३		१३			१३			१३					
३६	सिम कुनाकाट्टे	70001204C04	१३					१३			१३		१३			१३					
३७	कालिका टोल	70001204C05	२०	२०						२०			२०			२०					
३८	ठन्नपानी टोल	70001204C06	१८	१८						१८			१८			१८					
३९	डाडा	70001204C07	१६	१६						१६			१६			१६					
४०	छेउ	70001204C08	१५	१५						१५			१५			१५					
४१	लोरभुवा	70001205C01	४	४						४			४			४					
४२	गाजा टोल	70001205C02	१४	१४						१४			१४			१४					
४३	तल्लो टोल	70001205C03	९	९						९			९			९					
४४	डोला	70001205C04	५	५						५			५			५					
४५	पातल	70001205C05	१६					१६			१६		१६			१६					
४६	मन्धेरा	70001205C06	१४					१४			१४		१४			१४					
वडा नं. ४ (जम्मा)			**६३४**	**२९६**	**६५**	**०**	**०**	**२७३**	**०**	**३२४**	**२१७**	**९३**	**६३४**	**०**	**०**	**५७९**	**५५**	**०**	**०**	**०**	**०**
वडा नं. ५	**तथ्याङ्क संकलन बर्ष : २०७५**																				

क्र.स.	टोलको नाम	टोलको कोड	जम्मा घरधुरी	वर्तमान प्रयोग (प्राथमिक स्रोत)						पानीको गुणस्तर			उपलब्ध परिमाण प्रति व्यक्ति प्रति दिन			औसत पानी भर्न लाग्ने समय मिनेटमा			विश्वसनीयता (महिना/बर्ष)		
				व्यबस्थित योजनाको धारा	मूल	नौला/कुवा	कुलो	ढुंगेधारा	नदि/खोला	राम्रो	स्वीकार्य	नराम्रो	>=४५	>=२५ <४५	<२५	<= १५	>१६ <=३०	>३०	१२	>=११ <१२	<११
१	मल्लो मतेली	70001206C01	१९	१९							१९		१९			१९					
२	बीच टोल	70001206C02	२१	२१							२१			२१			२१				
३	तल्लो मतेली	70001206C03	२२		२२							२२	२२			२२					
४	बाहुन सुन्ड	70001206C04	१७	१७						१७			१७			१७					
५	थापा टोल	70001206C05	२०					२०			२०		२०			२०					
६	गैरेल खोला	70001206C06	१४					१४				१४	१४			१४					
७	कोइकाली	70001206C07	९		९						९		९			९					
८	स्वाडी	70001206C08	१७	१७						१७			१७			१७					
९	तल्लो सुण्ड	70001206C09	२२	२२						२२			२२			२२					
१०	चानि खल्लो	70001206C10	१७	१७						१७			१७			१७					
११	सिह	70001206C11	१२	१२						१२			१२			१२					
१२	भैरव	70001206C12	२१	२१						२१			२१			२१					
१३	तल्लो कोटेली	70001207C01	१६	१६							१६		१६			१६					
१४	मल्लो कोटेली	70001207C02	१०	१०						१०			१०			१०					
१५	धारमी	70001207C03	११	११						११			११			११					
१६	कोल मुडा	70001207C04	१३	१३						१३			१३			१३					
१७	घट्टे चौड	70001207C05	६		६							६	६			६					
१८	गुरिना	70001207C06	१०		१०							१०	१०			१०					
१९	ढिपु	70001207C07	१२		१२							१२	१२			१२					
२०	तल्लो पटकानी	70001207C08	१५					१५			१५		१५			१५					

क्र.स.	टोलको नाम	टोलको कोड	जम्मा घरधुरी	वर्तमान प्रयोग (प्राथमिक स्रोत)						पानीको गुणस्तर			उपलब्ध परिमाण प्रति व्यक्ति प्रति दिन			औसत पानी भर्न लाग्ने समय मिनेटमा			विश्वसनीयता (महिना/बर्ष)		
				व्यबस्थित योजनाको धारा	मूल	नौला/कुवा	कुलो	ढुंगेधारा	नदि/खोला	राम्रो	स्वीकार्य	नराम्रो	>=४५	>=२५ <४५	<२५	<= १५	>१६ <=३०	>३०	१२	>=११ <१२	<११
२१	मल्लो पटकानी	70001207C09	१४					१४			१४		१४			१४					
२२	किमतोला	70001207C10	१६					१६		१६			१६			१६					
२३	वाजि रुख	70001207C11	१८					१८			१८		१८			१८					
२४	डाडाखर्क	70001207C12	१५		१५							१५	१५			१५					
२५	भाङ्गबुय	70001207C13	५		५							५	५			५					
२६	विक टोल	70001208C01	२२					२२				२२	२२			२२					
२७	लोरवडा टोल	70001208C02	१९	१९								१९	१९			१९					
२८	पानीखाला	70001208C03	९					९				९	९			९					
२९	सुनीवाटा	70001208C04	२०		२०							२०	२०			२०					
३०	नेपाली टोल	70001208C05	१५		१५							१५	१५			१५					
३१	देउघर टँोल	70001208C06	७		७							७	७			७					
३२	डुङ्गी टोल	70001208C07	७		७					७					७			७			
३३	खोला सिउडी	70001208C08	१२		१२							१२	१२			१२					
३४	मालु मेला	70001208C09	३		३							३	३			३					
३५	पारी खेत	70001208C10	५		५							५	५			५					
३६	चौडिक	70001208C11	१९	१९							१९			१९		१९					
३७	रिठा	70001208C12	५		५							५	५			५					
३८	देवल	70001208C13	१८	१८						१८			१८			१८					
३९	दैन	70001208C14	१९	१९						१९			१९			१९					
४०	भवानी	70001208C15	१७	१७						१७			१७			१७					

क्र.स.	टोलको नाम	टोलको कोड	जम्मा घरधुरी	वर्तमान प्रयोग (प्राथमिक स्रोत)						पानीको गुणस्तर			उपलब्ध परिमाण प्रति व्यक्ति प्रति दिन			औसत पानी भर्न लाग्ने समय मिनेटमा			विश्वसनीयता (महिना/बर्ष)		
				व्यवस्थित योजनाको धारा	मूल	नौला/कुवा	कुलो	ढुंगेधारा	नदि/खोला	राम्रो	स्वीकार्य	नराम्रो	>=४५	>=२५ <४५	<२५	<= १५	>१५ <=३०	>३०	१२	>=११ <१२	<११
४१	परिभ्वा	70001209C01	२१	२१						२१			२१			२१					
४२	पसेला	70001209C02	१२	१२						१२			१२			१२					
४३	धारा	70001209C03	१९	१९						१९			१९			१९					
४४	देउघर	70001209C04	८	८						८			८			८					
४५	टुनेगडा	70001209C05	१७	१७						१७			१७			१७					
४६	अश्दुवाला	70001209C06	५					५				५	५				५				
४७	धुतुडे	70001209C07	९					९		९			९			९					
	वडा नं. ५ (जम्मा)		**६६०**	**३६५**	**१५३**	**०**	**०**	**१४२**	**०**	**३०३**	**१५१**	**२०६**	**६१३**	**४०**	**७**	**६२७**	**२६**	**७**	**०**	**०**	**०**
वडा नं. ६	**तथ्याङ्क संकलन बर्ष : २०७५**																				
१	साउदनारा	70003001C01	५३	५३		०	०	०	०	५३	०	५३	०	०	५३	०	०				
२	कट्टाल गाउँ	70003001C02	२८	०		०	०	२८	०	२८	०	२८	०	०	०	०	२८				
३	अयडेझाड	70003001C03	१५	०		०	०	१५	०	१५	०	०	०	१५	१५	०	०				
४	लेग	70003001C04	३१	३१		०	०	०	०	३१	०	०	३१	०	३१	०	०				
५	दुधेखुम	70003001C05	२८	०		०	०	२८	०	२८	०	२८	०	०	०	२८	०				
६	सैनगाउ	70003001C06	३६	०		०	०	३६	०	०	३६	०	०	३६	०	०	३६				
७	भ्याकुला	70003001C07	१८	१८		०	०	०	०	१८	०	१८	०	०	१८	०	०				
८	उतिस्यानी	70003001C08	११	०		०	०	११	०	११	०	११	०	०	०	०	११				
९	अलयतबाडा	70003002C01	८५	८५		०	०	०		०	०	०	८५	०	०	०	८५				
१०	रोकायानारा	70003002C02	५६	०		०	०	५६		०	०	०	५६	०	०	०	५६				
११	पिपलभुवा	70003003C01	५	०		५	०	०	०	०	५	०	५	०	०	५	०				
१२	डाङ्गो	70003003C02	१५	०		१५	०	०	०	०	१५	०	०	१५	०	१५	०				
१३	ठेक	70003003C03	११	११		०	०	०		०	०	११	०	०	०	११	०				
१४	तलि गाउ	70003003C04	६	६		०	०	०		०	०	६	०	०	०	६	०				

क्र.स.	टोलको नाम	टोलको कोड	जम्मा घरधुरी	वर्तमान प्रयोग (प्राथमिक स्रोत)						पानीको गुणस्तर			उपलब्ध परिमाण प्रति व्यक्ति प्रति दिन			औसत पानी भर्न लाग्ने समय मिनेटमा			विश्वसनीयता (महिना/बर्ष)		
				व्यवस्थित योजनाको धारा	मूल	नौला/कुवा	कुलो	ढुंगेधारा	नदि/खोला	राम्रो	स्वीकार्य	नराम्रो	>=४५	>=२५ <४५	<२५	<= १५	>१५ <=३०	>३०	१२	>=११ <१२	<११
१५	माझी	70003003C05	१७	१७		०	०	०		०	०	१७	०	०	०	१७	०				
१६	देउखला	70003003C06	१२	१२		०	०	०		०	०	१२	०	०	०	१२	०				
१७	देउगडा	70003003C07	१३	१३		०	०	०		०	०	१३	०	०	०	१३	०				
१८	पोखरी	70003003C08	९	९		०	०	०		०	०	९	०	०	०	९	०				
१९	ढाट	70003003C09	८	०		८	०	०	०	०	८	०	८	०	०	०	८				
२०	साइदेउ	70003003C10	६	०		०	०	६	०	६	०	६	०	०	०	६	०				
२१	चिचकाट्टे	70003007C01	१४	१४		०	०	०		०	०	१४	०	०	०	१४	०				
२२	बगर	70003007C02	२८	०		०	०	२८		०	०	२८	०	०	०	२८	०				
२३	रौकला	70003007C03	४३	०		०	०	४३		०	०	४३	०	०	०	०	४३				
२४	दल्लेक	70003008C01	१२५	०		०	०	१२५	०	१२५	०	१२५	०	०	०	१२५	०				
२५	बगर	70003008C02	३१	०		०	०	३१	०	३१	०	०	३१	०	०	३१	०				
२६	सल्लिखन	70003008C03	२९	२९		०	०	०	०	०	२९	०	०	२९	०	२९	०				
२७	मल्लो	70003009C01	३५	३५		०	०	०		०	०	०	३५	०	३५	०	०				
२८	तल्लो	70003009C02	७७	७७		०	०	०		०	०	७७	०	०	७७	०	०				
२९	कामी	70003009C03	४२	०		०	०	४२		०	४२	०	०	४२	०	४२	०				
३०	थला	70003009C04	१६	१६		०	०	०		०	०	१६	०	०	०	१६	०				
वडा नं. ६ (जम्मा)			**९०३**	**४२६**	**०**	**२८**	**०**	**४४९**	**०**	**३४६**	**१३५**	**५१५**	**२५१**	**१३७**	**२२९**	**४०७**	**२६७**	**०**	**०**	**०**	**०**
गाउँपालिकाको जम्मा			**४०१९**	**२५७८**	**२८३**	**९८**	**४२**	**८६४**	**१५४**	**१९३२**	**६४८**	**८६७**	**२६५०**	**१७८**	**२४०**	**२६२८**	**८१२**	**३५०**	**१०२०**	**१३७**	**०**

अनुसूची-११

टोल अनुसार सुबिधा स्तर बर्गिकरण तथा कठिनता अंक

सि.नं.	टोलको नाम	टोलको कोड	आधार बर्षको तथ्यांक (२०७१-२०७४)				हालको तथ्यांक (२०७५)				कठिनता अंक
			जम्मा घरधुरी	प्रथम सुबिधास्तर	दोश्रो सुबिधास्तर	तेश्रो सुबिधास्तर	जम्मा घरधुरी	प्रथम सुबिधास्तर	दोश्रो सुबिधास्तर	तेश्रो सुबिधास्तर	
वडा नं. १	**तथ्याङ्क संकलन बर्ष : २०६८**										
१	Taligaun		७	७			७			७	
२	Telpara		१५			१५	२३			२३	
३	Beniwada		२६	२६			२६	२६			
४	Bhajhkattya		२२			२२	२२			२२	
५	Chadepani		८	८			८			८	
६	Gaitala (A)		९	९			९	९			
७	Ghattekhola		२१		२१		२१			२१	
८	Luhakhada		८	८			८			८	
९	Mathi Gaun		२१	२१			२१			२१	
१०	Paribata		१७			१७	१७			१७	
११	Sela		९			९	९			९	
१२	Nuwaghar		१६	१६			१६			१६	
१३	Simkot		२९	२९			३६			३६	
१४	Bar Gaun		१६	१६			२०			२०	
१५	Mallo Rokaya Gaun		४०	४०			५०			५०	
१६	Chaudethala		७			७	१२			१२	
१७	Dade Bhutola		११			११	११			११	
१८	Khatara		११			११	११			११	
१९	Kulakafle		८			८	९			९	
२०	Paiyatola		९			९	९			९	
२१	Parikhet		७			७	७			७	

सि.नं.	टोलको नाम	टोलको कोड	आधार बर्षको तथ्यांक (२०७१-२०७४)				हालको तथ्यांक (२०७५)				कठिनता अंक
			जम्मा घरधुरी	प्रथम सुबिधास्तर	दोश्रो सुबिधास्तर	तेश्रो सुबिधास्तर	जम्मा घरधुरी	प्रथम सुबिधास्तर	दोश्रो सुबिधास्तर	तेश्रो सुबिधास्तर	
२२	Rokayagaun		१९	१९			१९		१९		
२३	Bitewada		११९	११९			१३६			१३६	
२४	Buddasen		६	६			६		६		
२५	Chedigaun		३८	३८			३८			३८	
२६	Galada,Sela,Baitada		१०			१०	१०	१०			
२७	Khanakot		३२	३२			३७	३७			
२८	Markaula		११			११	११	११			
२९	Rajena		१२			१२	१२	१२			
३०	Aul Dharmghar Simar		१३			१३	१३	१३			
३१	Kusena		२८	२८			२८		२८		
३२	Ratadabas		११			११	११		११		
३३	Silpdi.Dhauli,Gaira		४	४			४		४		
३४	Pujara Gaun		४५			४५	५२			५२	
जम्मा			**६६५**	**४२६**	**२१**	**२१८**	**७२९**	**११८**	**६८**	**५४३**	**०**
वडा नं. २	**तथ्याङ्क संकलन बर्ष : २०७५**										
१	अाेखट्टे क	70602CA0102C01	२०	०	२०	०	२०	०	२०	०	
२	अाेखट्टे ख	70602CA0102C02	७	०	०	७	७	०	०	७	
३	अाेखट्टे ग	70602CA0102C03	४	०	०	४	४	०	०	४	
४	खटगडा क	70602CA0202C01	८५	०	०	८५	८५	०	०	८५	
५	खटगडा ख	70602CA0202C02	३	०	३	०	३	०	३	०	
६	खटगडा ग	70602CA0202C03	१०	०	०	१०	१०	०	०	१०	
७	खटगडा घ	70602CA0202C04	१	०	०	१	१	०	०	१	
८	ग्वानी क	70602CA0302C02	३३	०	३३	०	३३	०	३३	०	
९	ग्वानी ख	70602CA0302C03	७	०	०	७	७	०	०	७	
१०	ग्वानी ग	70602CA0302C04	१०	०	१०	०	१०	०	१०	०	

सि.नं.	टोलको नाम	टोलको कोड	आधार बर्षको तथ्यांक (२०७१-२०७४)				हालको तथ्यांक (२०७५)				कठिनता अंक
			जम्मा घरधुरी	प्रथम सुबिधास्तर	दोश्रो सुबिधास्तर	तेश्रो सुबिधास्तर	जम्मा घरधुरी	प्रथम सुबिधास्तर	दोश्रो सुबिधास्तर	तेश्रो सुबिधास्तर	
११	ग्वानी घ	70602CA0302C05	२	०	२	०	२	०	२	०	
१२	धामिलुसा क	70602CA0202C11	३१	०	३१	०	३१	०	३१	०	
१३	धामिलुसा ख	70602CA0202C12	८	०	८	०	८	०	८	०	
१४	धामिलुसा ग	70602CA0202C13	६	०	६	०	६	०	६	०	
१५	धामिलुसा घ	70602CA0202C14	५	०	०	५	५	०	०	५	
१६	धामिलुसा ङ	70602CA0202C15	४	०	४	०	४	०	४	०	
१७	धामिलुसा च	70602CA0202C16	३	०	३	०	३	०	३	०	
१८	धामिलुसा छ	70602CA0202C17	१	०	१	०	१	०	१	०	
१९	पयताेला	70602CA0202C05	६०	०	६०	०	६०	०	६०	०	
२०	भुर्केला क	70602CA0202C06	२५	०	०	२५	२५	०	०	२५	
२१	भुर्केला ख	70602CA0202C07	३	०	०	३	३	०	०	३	
२२	भुर्केला ग	70602CA0202C08	१	०	०	१	१	०	०	१	
२३	मुडभारा	70602CA0302C01	९	०	९	०	९	०	९	०	
२४	लुसाकाेट क	70602CA0202C09	२८	०	०	२८	२८	०	०	२८	
२५	लुसाकाेट ख	70602CA0202C10	३	०	३	०	३	०	३	०	
२६	सिर्मा क	70602CA0102C04	५८	०	५८	०	५८	०	५८	०	
२७	सिर्मा ख	70602CA0102C05	१९	०	१९	०	१९	०	१९	०	
२८	सिर्मा ग	70602CA0102C06	२०	०	०	२०	२०	०	०	२०	
२९	सिर्मा घ	70602CA0102C07	२२	०	२२	०	२२	०	२२	०	
३०	सिर्मा ङ	70602CA0102C08	१	०	०	१	१	०	०	१	
जम्मा			**४८९**	**०**	**२९२**	**१९७**	**४८९**	**०**	**२९२**	**१९७**	**०**
वडा नं. ३	**तथ्याङ्क संकलन बर्ष : २०७५**										
१	कचाली क	70602CA0103C01	५६	०	५६	०	५६	०	५६	०	
२	कचाली ख	70602CA0103C02	२	०	२	०	२	०	२	०	
३	कचाली ग	70602CA0103C03	१	०	०	१	१	०	०	१	

सि.नं.	टोलको नाम	टोलको कोड	आधार बर्षको तथ्यांक (२०७१-२०७४)				हालको तथ्यांक (२०७५)				कठिनता अंक
			जम्मा घरधुरी	प्रथम सुबिधास्तर	दोश्रो सुबिधास्तर	तेश्रो सुबिधास्तर	जम्मा घरधुरी	प्रथम सुबिधास्तर	दोश्रो सुबिधास्तर	तेश्रो सुबिधास्तर	
४	कमछाडा क	70602CA0203C01	६७	०	६७	०	६७	०	६७	०	
५	कमछाडा ख	70602CA0203C02	१	०	१	०	१	०	१	०	
६	कमछाडा ग	70602CA0203C03	४	०	४	०	४	०	४	०	
७	गर्खा	70602CA0303C01	३०	३०	०	०	३०	३०	०	०	
८	नाैतली	70602CA0303C09	२३	२३	०	०	२३	२३	०	०	
९	पानीखाल क	70602CA0303C14	८५	८५	०	०	८५	८५	०	०	
१०	पानीखाल ख	70602CA0303C15	१	०	१	०	१	०	१	०	
११	पानीखाल ग	70602CA0303C16	६	६	०	०	६	६	०	०	
१२	पानीखाल घ	70602CA0303C17	८	८	०	०	८	८	०	०	
१३	बाहुनगाउँ	70602CA0303C08	९	९	०	०	९	९	०	०	
१४	बेटारा क	70602CA0403C02	६०	६०	०	०	६०	६०	०	०	
१५	बेटारा ख	70602CA0403C02	१	०	०	१	१	०	०	१	
१६	भुलवाडा क	70602CA0303C06	५१	५१	०	०	५१	५१	०	०	
१७	भुलवाडा ख	70602CA0303C07	३	३	०	०	३	३	०	०	
१८	रावलगाउँ क	70602CA0303C10	४३	४३	०	०	४३	४३	०	०	
१९	रावलगाउँ ख	70602CA0303C11	१	०	१	०	१	०	१	०	
२०	लुहारवाडा क	70602CA0303C02	५७	५७	०	०	५७	५७	०	०	
२१	लुहारवाडा ख	70602CA0303C03	४	४	०	०	४	४	०	०	
२२	लुहारवाडा ग	70602CA0303C04	१	०	१	०	१	०	१	०	
२३	साप्रा क	70602CA0503C01	१	०	१	०	१	०	१	०	
२४	साप्रा ख	70602CA0503C02	१	०	१	०	१	०	१	०	
२५	साप्रा ग	70602CA0503C03	२	०	२	०	२	०	२	०	
२६	साप्रा घ	70602CA0503C04	१	०	१	०	१	०	१	०	
२७	साप्रा ङ	70602CA0503C05	३	०	३	०	३	०	३	०	
२८	साप्रा च	70602CA0503C06	९५	९५	०	०	९५	९५	०	०	
२९	साप्रा छ	70602CA0503C07	१	०	१	०	१	०	१	०	

सि.नं.	टोलको नाम	टोलको कोड	आधार बर्षको तथ्यांक (२०७१-२०७४)				हालको तथ्यांक (२०७५)				कठिनता अंक
			जम्मा घरधुरी	प्रथम सुबिधास्तर	दोश्रो सुबिधास्तर	तेश्रो सुबिधास्तर	जम्मा घरधुरी	प्रथम सुबिधास्तर	दोश्रो सुबिधास्तर	तेश्रो सुबिधास्तर	
३०	साप्रा ज	70602CA0503C08	१	०	१	०	१	०	१	०	
३१	साप्रा झ	70602CA0503C09	३	०	३	०	३	०	३	०	
३२	साप्रा ञ	70602CA0503C10	२	०	२	०	२	०	२	०	
३३	साप्रा ट	70602CA0503C11	२	०	२	०	२	०	२	०	
३४	साप्रा ठ	70602CA0503C12	४	०	४	०	४	०	४	०	
३५	सेलधारा क	70602CA0303C12	१३	१३	०	०	१३	१३	०	०	
३६	सेलधारा ख	70602CA0303C13	८	०	८	०	८	०	८	०	
३७	सैनगाउँ	70602CA0303C05	१७	१७	०	०	१७	१७	०	०	
जम्मा			**६६८**	**५०४**	**१६२**	**२**	**६६८**	**५०४**	**१६२**	**२**	**०**
वडा नं. ४	**तथ्याङ्क संकलन बर्ष : २०७५**										
१	सिरापातल	70001201C01	१८		१८		१८		१८		
२	बयडा (क)	70001201C02	२०		२०		२०	२०			
३	बयडा (ख)	70001201C03	१७			१७	१७	१७			
४	बयडा (ग)	70001201C04	१४		१४		१४	१४			
५	ढोली वडा (क)	70001201C05	१५			१५	१५	१५			
६	वगडीमौ टोल	70001201C06	१२			१२	१२	१२			
७	धामीगाउ टोल	70001201C07	९		९		९	९			
८	भंक	70001201C08	५	५			५	५			
९	पल्लारुम्टा	70001201C09	१४		१४		१४	१४			
१०	ठुलाधार चिल्लाढुङगाा	70001201C10	१६		१६		१६	१६			
११	सिमलगाडा	70001201C11	१२	१२			१२	१२			
१२	ढाली वडा (ख)	70001201C12	१५			१५	१५	१५			
१३	वयडा (घ)	70001201C13	११		११		११	११			
१४	लुवातोला लोरेगडा	70001202C01	११		११		११		११		
१५	सुमरढुला	70001202C02	१०		१०		१०		१०		

सि.नं.	टोलको नाम	टोलको कोड	आधार बर्षको तथ्यांक (२०७१-२०७४)				हालको तथ्यांक (२०७५)				कठिनता अंक
			जम्मा घरधुरी	प्रथम सुबिधास्तर	दोश्रो सुबिधास्तर	तेश्रो सुबिधास्तर	जम्मा घरधुरी	प्रथम सुबिधास्तर	दोश्रो सुबिधास्तर	तेश्रो सुबिधास्तर	
१६	रौवा वगर	70001202C03	१२		१२		१२	१२			
१७	वुडै टोल	70001202C04	१३			१३	१३	१३			
१८	वाहुन सैन	70001203C01	११	११			११	११			
१९	मल्लाघरी	70001203C02	१९	१९			१९	१९			
२०	वतला	70001203C03	२४		२४		२४			२४	
२१	गडेनी	70001203C04	८	८			८			८	
२२	डांगा	70001203C05	१९	१९			१९			१९	
२३	नङगने	70001203C06	१५	१५			१५			१५	
२४	लोरबाडा	70001203C07	१५	१५			१५			१५	
२५	लामादगडा	70001203C08	१५	१५			१५			१५	
२६	ढोलिवडा	70001203C09	१५	१५			१५	१५			
२७	भटडी	70001203C10	२१	२१			२१	२१			
२८	मुख्या	70001203C11	२१	२१			२१	२१			
२९	तोल्यान	70001203C12	१२	१२			१२	१२			
३०	साउडेमेला	70001203C13	८		८		८		८		
३१	तोराडी	70001203C14	९			९	९			९	
३२	कनेडा	70001203C15	७		७		७		७		
३३	सेल्तडा	70001204C01	२२	२२			२२	२२			
३४	देउकाट्टे	70001204C02	१२			१२	१२			१२	
३५	डांडा कुनाकाट्टे	70001204C03	१३	१३			१३	१३			
३६	सिम कुनाकाट्टे	70001204C04	१३		१३		१३		१३		
३७	कालिका टोल	70001204C05	२०	२०			२०	२०			
३८	ठन्नपानी टोल	70001204C06	१८	१८			१८	१८			
३९	डाडा	70001204C07	१६	१६			१६	१६			
४०	छेउ	70001204C08	१५	१५			१५	१५			
४१	लोरभुवा	70001205C01	४	४			४	४			

सि.नं.	टोलको नाम	टोलको कोड	आधार बर्षको तथ्यांक (२०७१-२०७४)				हालको तथ्यांक (२०७५)				कठिनता अंक
			जम्मा घरधुरी	प्रथम सुबिधास्तर	दोश्रो सुबिधास्तर	तेश्रो सुबिधास्तर	जम्मा घरधुरी	प्रथम सुबिधास्तर	दोश्रो सुबिधास्तर	तेश्रो सुबिधास्तर	
४२	गाजा टोल	70001205C02	१४	१४			१४	१४			
४३	तल्लो टोल	70001205C03	९	९			९	९			
४४	डोला	70001205C04	५	५			५	५			
४५	पातल	70001205C05	१६		१६		१६		१६		
४६	मन्धेरा	70001205C06	१४		१४		१४		१४		
जम्मा			**६३४**	**३२४**	**२१७**	**९३**	**६३४**	**४२०**	**९७**	**११७**	**०**
वडा नं. ५	**तथ्याङ्क संकलन बर्ष : २०७५**										
१	मल्लो मतेली	70001206C01	१९		१९		१९	१९			
२	बीच टोल	70001206C02	२१		२१		२१			२१	
३	तल्लो मतेली	70001206C03	२२			२२	२२	२२			
४	बाहुन सुन्ड	70001206C04	१७	१७			१७		१७		
५	थापा टोल	70001206C05	२०		२०		२०			२०	
६	गैरेल खोला	70001206C06	१४			१४	१४			१४	
७	कोइकाली	70001206C07	९		९		९	९			
८	स्वाडी	70001206C08	१७	१७			१७	१७			
९	तल्लो सुण्ड	70001206C09	२२	२२			२२	२२			
१०	चानि खल्लो	70001206C10	१७	१७			१७	१७			
११	सिह	70001206C11	१२	१२			१२	१२			
१२	भैरव	70001206C12	२१	२१			२१	२१			
१३	तल्लो कोटेली	70001207C01	१६		१६		१६	१६			
१४	मल्लो कोटेली	70001207C02	१०	१०			१०	१०			
१५	धारमी	70001207C03	११	११			११	११			
१६	कोल मुडा	70001207C04	१३	१३			१३	१३			
१७	घट्टे चौड	70001207C05	६			६	६			६	
१८	गुरिना	70001207C06	१०			१०	१०		१०		

सि.नं.	टोलको नाम	टोलको कोड	आधार बर्षको तथ्यांक (२०७१-२०७४)				हालको तथ्यांक (२०७५)				कठिनता अंक
			जम्मा घरधुरी	प्रथम सुबिधास्तर	दोश्रो सुबिधास्तर	तेश्रो सुबिधास्तर	जम्मा घरधुरी	प्रथम सुबिधास्तर	दोश्रो सुबिधास्तर	तेश्रो सुबिधास्तर	
१९	ढिपु	70001207C07	१२			१२	१२		१२		
२०	तल्लो पटकानी	70001207C08	१५		१५		१५	१५			
२१	मल्लो पटकानी	70001207C09	१४		१४		१४	१४			
२२	किमतोला	70001207C10	१६	१६			१६	१६			
२३	वाजि रुख	70001207C11	१८		१८		१८	१८			
२४	डाडाखर्क	70001207C12	१५			१५	१५			१५	
२५	भाङ्गबुय	70001207C13	५			५	५	५			
२६	विक टोल	70001208C01	२२			२२	२२			२२	
२७	लोरवडा टोल	70001208C02	१९			१९	१९			१९	
२८	पानीखाला	70001208C03	९			९	९	९			
२९	सुनीवाटा	70001208C04	२०			२०	२०		२०		
३०	नेपाली टोल	70001208C05	१५			१५	१५		१५		
३१	देउघर टँल	70001208C06	७			७	७		७		
३२	डुङ्गी टोल	70001208C07	७	७			७		७		
३३	खोला सिउडी	70001208C08	१२			१२	१२	१२			
३४	मालु मेला	70001208C09	३			३	३	३			
३५	पारी खेत	70001208C10	५			५	५	५			
३६	चौडिक	70001208C11	१९		१९		१९	१९			
३७	रिठा	70001208C12	५			५	५	५			
३८	देवल	70001208C13	१८	१८			१८	१८			
३९	दैन	70001208C14	१९	१९			१९	१९			
४०	भवानी	70001208C15	१७	१७			१७	१७			
४१	परिभ्वा	70001209C01	२१	२१			२१			२१	
४२	पसेला	70001209C02	१२	१२			१२			१२	
४३	धारा	70001209C03	१९	१९			१९			१९	
४४	देउघर	70001209C04	८	८			८			८	

सि.नं.	टोलको नाम	टोलको कोड	आधार बर्षको तथ्यांक (२०७१-२०७४)				हालको तथ्यांक (२०७५)				कठिनता अंक
			जम्मा घरधुरी	प्रथम सुबिधास्तर	दोश्रो सुबिधास्तर	तेश्रो सुबिधास्तर	जम्मा घरधुरी	प्रथम सुबिधास्तर	दोश्रो सुबिधास्तर	तेश्रो सुबिधास्तर	
४५	टुनेगडा	70001209C05	१७	१७			१७			१७	
४६	अश्दुवाला	70001209C06	५			५	५	५			
४७	धुतुडे	70001209C07	९	९			९	९			
जम्मा			**६६०**	**३०३**	**१५१**	**२०६**	**६६०**	**३७८**	**८८**	**१९४**	**०**
वडा नं. ६	**तथ्याङ्क संकलन बर्ष : २०७५**										
१	साउदनारा	70003001C01	५३	०	५३	०	५३	०	५३	०	
२	कट्वाल गाउँ	70003001C02	२८	०	०	२८	२८	०	२८		
३	अयडेझाड	70003001C03	१५	०	०	१५	१५	०	१५		
४	लेग	70003001C04	३१	०	३१	०	३१	०	३१	०	
५	दुधेखुम	70003001C05	२८	०	२८	०	२८	०	२८	०	
६	सैनगाउ	70003001C06	३६	०	०	३६	३६	३६			
७	भ्याकुला	70003001C07	१८	०	१८	०	१८		१८		
८	उतिस्यानी	70003001C08	११	०	११	०	११		११		
९	अलयतबाडा	70003002C01	८५	०	०	८५	८५	८५			
१०	रोकायानारा	70003002C02	५६	०	०	५६	५६	५६			
११	पिपलभुवा	70003003C01	५	०	०	५	५			५	
१२	डाङ्गो	70003003C02	१५	०	०	१५	१५			१५	
१३	ठेक	70003003C03	११	०	११	०	११		११		
१४	तलि गाउ	70003003C04	६	०	६	०	६		६		
१५	माझी	70003003C05	१७	०	१७	०	१७		१७		
१६	देउखला	70003003C06	१२	०	१२	०	१२		१२		
१७	देउगडा	70003003C07	१३	०	१३	०	१३			१३	
१८	पोखरी	70003003C08	९	०	९	०	९		९		
१९	ढाट	70003003C09	८	०	०	८	८			८	
२०	साइदेउ	70003003C10	६	०	६	०	६		६		

सि.नं.	टोलको नाम	टोलको कोड	आधार बर्षको तथ्यांक (२०७१-२०७४)				हालको तथ्यांक (२०७५)				कठिनता अंक
			जम्मा घरधुरी	प्रथम सुबिधास्तर	दोश्रो सुबिधास्तर	तेश्रो सुबिधास्तर	जम्मा घरधुरी	प्रथम सुबिधास्तर	दोश्रो सुबिधास्तर	तेश्रो सुबिधास्तर	
२१	चिचकाट्टे	70003007C01	१४	०	१४	०	१४		१४		
२२	बगर	70003007C02	२८	०	२८	०	२८			२८	
२३	रौकला	70003007C03	४३	०	०	४३	४३			४३	
२४	दल्लेक	70003008C01	१२५	०	१२५	०	१२५		१२५		
२५	बगर	70003008C02	३१	०	३१	०	३१			३१	
२६	सल्लिखन	70003008C03	२९	०	०	२९	२९			२९	
२७	मल्लो	70003009C01	३५	०	३५	०	३५			३५	
२८	तल्लो	70003009C02	७७	०	७७	०	७७			७७	
२९	कामी	70003009C03	४२	०	०	४२	४२			४२	
३०	थला	70003009C04	१६	०	१६	०	१६			१६	
जम्मा			९०३	**०**	**५४१**	**३६२**	**९०३**	**१७७**	**३८४**	**३४२**	**०**
गाउँपालिकाको जम्मा			**४०१९**	**१५५७**	**१३८४**	**१०७८**	**४०८३**	**१५९७**	**१०९१**	**१३९५**	**०**

अनुसुचि - १२

बिद्यमान खानेपानी योजनाहरुको हालको संचालन अवस्था

क्र. सं.	योजनाको नाम	योजनाको कोड	घरधुरी	स्रोतको नाम	स्रोतको कोड	सहयोगी निकाय	योजना सुचारु भएको बर्ष	योजनाको संचालन अवस्था	इन्टेक			आर भी टि			धारा			पाइपलाइनको अवस्था			
									रामो	सन्तोषजनक	नरामो	रामो	सन्तोषजनक	नरामो	रामो	सन्तोषजनक	नरामो	खुल्ला देखिएको लम्बाई	पाइप लाइनमा पहिरो	फुटेको वा भाचिएको	चुना जम्ने समस्या
वडा नं. १	**तथ्याङ्क संकलन बर्ष : २०६८/२०७५**																				
१	Kauradi WS		७९			RVWRMP		Partially functional								१७				No leakage	
२	Chedigaun WS		३८			RVWRMP		Functioning well							६					Fitting leakage	
३	Kusina DWSS		३२			ADB		Partially functional								२				Leakage in many places	
४	Pujaragaun DWSS		४५			ADB		Partially functional									३			Leakage in many places	
५	Silimpatal WSS		२६०			RVWRMP		Partially functional							३९					No leakage	
६	जडबक्या खानेपानी		६४	जडबक्या		RVWRMP	२०६८														
७	चुइना खानेपानी		५८	चुवाकिना		RVWRMP	२०६८														
८	कुलिवान पनमुल खानेपानी		४०	कुलिवान		RVWRMP	२०६८														
९	जुकेमुल आनेपानी		१८	जुकेमुल		RVWRMP	२०६८														
१०	सनपनेरा खानेपानी		३२	जनपनेरा		RVWRMP	२०६८														
११	छिडछिडे खानेपानी		९	छिडछिडे		RVWRMP	२०६९														
वडा नं. २	**तथ्याङ्क संकलन बर्ष : २०७५**																				
१	मगरौ खा.पा.	700030EW06	२२	मगरौ मुल	70003004S52	क्षे.खा.पा.	२०७०	राम्ररी चलेको	१	०	०	१	०	०	१	०	०	०	छैन	छैन	छैन
२	कुवानौला खा.पा.	700030EW07	७	कुवा नौला मुल	70003004S51	क्षे.खा.पा.	२०७०	राम्ररी चलेको	१	०	०	१	०	०	१	०	०	०	छैन	छैन	छैन
३	डुमरी खा.पा.	700030EW08	६५	डुमरी मुल	70003006S95	क्षे.खा.पा.	२०५५	राम्ररी चलेको	०	०	१	०	०	२	०	०	२	०	छैन	छ	छैन
४	गौरी कुवा खा.पा.	700030EW09	३	गौरिभुवा मुल मल्लो	70003006S97	क्षे.खा.पा.	२०६८	राम्ररी चलेको	०	०	१	०	०	१	०	०	१	०	छैन	छैन	छैन
५	खटगडा खानेपानी	7060202EW01	१७०	धौलाढुंगा	70602CA0202S01	NEWAH	२०६४											३५०	छ	छ	छैन
६	खटगडा भदौरे मुल खानेपानी	7060202EW02	३	भदौरे मुल	70602CA0202S07	वडा कार्यालय	२०७४	सन्तोषजनक											छैन	छ	छैन

७	ठुलाखाेला अाेखट्टे खानेपानी	7060202EW01	२०	ठुलाखाेला	70602CA0102S12	ADB	२०५२	नराम्रो										३००	छ	छ	छैन
८	धामिलुसा खानेपानी	7060202EW06	३१	धारुणा मुल	70602CA0202S46	NEWAH	२०६४	सन्तोषजनक										५००	छ	छ	छैन
९	धामिलुसा न्वाघरी मुल खानेपानी	7060202EW10	१	न्वाघरी मुल	70602CA0202S49	NEWAH	२०६४	सन्तोषजनक											छैन	छैन	छैन
१०	धामिलुसा बेतालदेउ B खानेपानी	7060202EW09	३	बेतालदेउ B	70602CA0202S51	NEWAH	२०६४	सन्तोषजनक											छैन	छैन	छैन
११	धामिलुसा बेतालदेउ खानेपानी	7060202EW08	४	बेतालदेउ A	70602CA0202S50	NEWAH	२०६४	सन्तोषजनक											छैन	छ	छैन
१२	धामिलुसा सिल्पाधारा खानेपानी	7060202EW07	७	सिल्पाधारा	70602CA0202S53	जलाधार	२०७४	सन्तोषजनक											छैन	छैन	छैन
१३	पयताेला खानेपानी	7060202EW03	६०	अाेखडेना	70602CA0202S24	NEWAH	२०६६	सन्तोषजनक										३००	छ	छ	छैन
१४	भुर्केला खानेपानी	7060202EW05	३	छान्नेपातल	70602CA0202S41	जलाधार	२०७४	सन्तोषजनक											छैन	छैन	छैन
१५	मुडभारा खानेपानी	7060202EW01	९	पिनेर खाेला	70602CA0302S10			सन्तोषजनक											छैन	छैन	छैन
१६	लुसाकाेट खानेपानी	7060202EW04	५४	झाणताेला	70602CA0202S29	NEWAH	२०६४											२००	छ	छ	छैन
१७	सिद्देपानी ग्वानी खानेपानी	7060202EW02	३३	सिद्देपानी	70602CA0302S04	जलाधार	२०७४	सन्तोषजनक											छ	छैन	छैन
१८	सिर्मा काेटगना खानेपानी	7060202EW04	२०	काेटगना	70602CA0102S22	NEWAH	२०६२	सन्तोषजनक										३०	छैन	छैन	छैन
१९	सिर्मा खानेपानी	7060202EW02	५८	मुसखाेला	70602CA0102S21	NEWAH	२०६२	नराम्रो										५५०	छ	छ	छैन
२०	सिर्मा गुणगुणे खानेपानी	7060202EW03	१९	गुणगुणे	70602CA0102S36	NEWAH	२०६२	सन्तोषजनक											छैन	छैन	छैन
२१	सिर्मा मुहुरा खानेपानी	7060202EW05	२२	मुहुरा	70602CA0102S31	NEWAH	२०६२	सन्तोषजनक										१५०	छ	छ	छैन
२२	हजन्ते ग्वानी खानेपानी	7060202EW03	१०	हजन्ते	70602CA0302S03			सन्तोषजनक											छैन	छैन	छैन
२३	कोटकना खानेपानी		२०	सिरमा ग		BCRWME	२०७४														
२४	गुडगुडे खानेपानी		१९	सिरमा ख		RM	२०७४														
२५	खटगडर रिमा खानेपानी		५१	खडगड क		RDSC	२०७०														
२६	लुसाकोट खानेपानी		६०	लुसाकोट		RDSC	२०७०														
वडा नं. ३	**तथ्याङ्क संकलन बर्ष : २०७५**																				
१	कचाली खानेपानी उपभाेक्ता समिति	7060203EW01	५६	सुयडी मुल	70602CA0103S01	NEWAH	२०६५	सन्तोषजनक											छ	छ	छ
२	कमछाडा खानेपानी उपभाेक्ता समिति	7060203EW01	६७	पैराडी मुल	70602CA0203S01	NEWAH	२०६४	सन्तोषजनक											छैन	छ	छ
३	काटेबाटा खानेपानी	7060203EW02	७	अन्छेखाेला	70602CA0303S15	NEWAH	२०६४	सन्तोषजनक											छ	छ	छैन
४	पानीखाल खानेपानी उपभाेक्ता समिति	7060203EW05	९९	भेरामुनी	70602CA0303S25	NEWAH	२०६४	सन्तोषजनक											छ	छ	छैन
५	बेटारा खानेपानी उपभाेक्ता समिति	7060203EW01	६०	गाजरागडा हुमजना मुल	70602CA0403S01	NEWAH	२०६५	सन्तोषजनक											छैन	छ	छैन

६	भुलबाडा खानेपानी	7060203EW04	३	दल्ला रुख	70602CA0303S32			सन्तोषजनक											छ	छ	छैन
७	साप्रा खानेपानी उपभोक्ता समिति	7060203EW01	९५	पनेताेला मुल	70602CA0503S01	NEWAH	२०६१	सन्तोषजनक											छैन	छ	छ
८	सेलधारा खानेपानी उपभोक्ता समिति	7060203EW04	१३	एरना मुल	70602CA0303S29	NEWAH	२०६४	सन्तोषजनक											छ	छ	छैन
९	सैनगाउ खानेपानी उपभोक्ता समिति	7060203EW01	२४८	धुले मुल	70602CA0303S34	NEWAH	२०६४	सन्तोषजनक											छ	छ	छैन
१०	बाहुनसैन खा.पा.उ.स	700012Ew01	३०	मानेको पानी मुल/ बिनाडी मूल	70001203s44/ 70001203s41	नेवा	२०६५	आंशिक रुपमा संचालित		१		१			४						

११	भल्ला खा.पा.उ.स	700012Ew02	१६५	पानी मूल	70001203s35	नेवा	१९०५	आंशिक रुपमा संचालित		१		१				१					
१२	घडारे खा.पा.उ.स	700012Ew03	९१	साझे इजर, ताते पानी, ताते पानी	70001204s51/ 70001204s59/ 70001204s60	नेवा	२०६५	आंशिक रुपमा संचालित		१											
१३	गाङ्खेत खा.पा.उ.स	700012Ew08	३२	दशपल्ले	70001205s138	जिल्ला बिकास					१										
१४	माठेसाघु खानेपानी		१५९	माटेसाघु		PAF	२०७२														
१५	रवाबगर खानेपानी		१२	रवाबगर		RWSSO	२०७२														
१६	गडखेत खानेपानी		२८	जाडेबटुज		RWSSO	२०७२														
वडा नं. ४	**तथ्याङ्क संकलन बर्ष : २०७१/२०७५**																				
१	गुरेना खानेपानी		११२	भेरामाथी		RWSSO	२०७४														
२	हलुण्या खानेपानी		२२	हलुण्या		RVWRMP	२०७३														
३	रवापानी खानेपानी		२०	गोरपानी		RVWRMP	२०७४														
४	पानीमुल खानेपानी		१४	पौवानी नौला		RVWRMP	२०७४														
५	कोटेली धारामी खानेपानी		५९	बानरे		RVWRMP	२०७४														
६	मगराउ खानेपानी		१४	मगराउ		RWSSO	२०७३														
वडा नं. ५	**तथ्याङ्क संकलन बर्ष : २०७१/२०७५**																				
१	भाडखोला खानेपानी		१७७	भाउखोला		RVWRMP	२०७४														
२	मललो कपलानी खानेपानी		१४	मल्लो कपलानी		RWSSO	२०७१														
३	खानिखोला खा.पा.उ.स	700012Ew04	८९	पुनपुन्ना	7000125s76	जिल्ला बिकास	२०५४	आंशिक			१					१					
४	मतेली खा.पा.उ.स	700012Ew05	१२९	वान्नरे, राजपानी, हलुण्या, कालेगडा, भज्ञट्टाडी	70001207s103/ 70001206s90/ 70001206s87/ 70001206s88/ 70001207s98	नेवा	२०५७	आंशिक		३	२		४	१							
५	दैना खा.पा.उ.स	700012Ew06	७३	पिटाडा, भाडी	7000128s110/ 7001208s120	नेवा	२०६२	आंशिक		१			१			१					
६	धोधातल खा.पा.उ.स	700012Ew07	७७	दशपल्ले	70001209s126	नेवा	२०६१	आंशिक			१		१			१					
वडा नं. ५	**तथ्याङ्क संकलन बर्ष : २०७२/२०७५**																				
१	भैरा खा.पा.	700030EW01	५३	भेरा मुल तल्लो, भेरा मुल मल्लो	70003001S01, 70003001S09	नेवा	२०६१	राम्ररी चलेको	०	८	१	०	३	०	०	२	०	५० मी	छैन	छ	छैन

२	गोलेदेउला खा.पा.	700030EW02	१८	गोलदेउला मुल	70003001S07	GTZ	२०६९	राम्ररी चलेको	०	०	०	०	०	१	०	०	०	५०० मी	छैन	छैन	छैन
३	जुजेमुल खा.पा.	700030EW03	३१	जुजेमुल मुल	70003001S04	RDC	२०७१	राम्ररी चलेको	०	०	०	०	१	०	१	०	०	०० मी	छैन	छैन	छैन
४	बुढाइजर खा.पा.	700030EW04	८५	बुडाइजर मुल	70003002S35	क्षे.खा.पा.	२०६६	राम्ररी चलेको	१	०	०	०	०	१	०	०	१	५० मी	छैन	छैन	छैन
५	ओखलेखानी खा.पा.	700030EW05	६८	ओखेलेनी मुल	70003003S50	नेवा	२०६५	राम्ररी चलेको	०	६	०	२	०	०	१	०	०	०	छैन	छैन	छैन
६	कापरे खा.पा.	700030EW11	२९	कापरे मुल	70003008S109	क्षे.खा.पा.	२०६९	राम्ररी चलेको	२	०	०	१	०	०	१	०	०	०	छैन	छैन	छैन
७	गेरे भूल खा.पा.	700030EW12	११२	पानि मुल क र ख मुल	70003009S120, 70003009S127	नेवा	२०६१	राम्ररी चलेको	०	२	०	०	१	०	०	१	०	०	छैन	छ	छैन
८	थाला दूँगा खा.पा.	700030EW13	१६	थाडा मुल	70003009S132	क्षे.खा.पा.	२०६५	राम्ररी चलेको	०	०	१	०	०	१	०	०	१	०	छैन	छ	छैन
९	मल्लो कफल्यानी खा.पा.	700030EW10	१४	मल्लो कफल्यानी मुल	70003007S98	क्षे.खा.पा.	२०६८	राम्ररी चलेको	२	०	०	१	०	१	१	०	०	०	छैन	छैन	छैन

अनुसुचि - १३

बिद्यमान खानेपानी योजनाहरुको हालको संस्थागत तथा सामाजिक पक्ष

क्र. सं.	योजनाको नाम	योजनाको कोड	उ. स. का सदस्यहरु			उ.स. दर्ता भएको	व्यबस्थित रुपमा खातापाता रेकर्ड राखे प्रणाली	गत बर्ष साधारण सभा भएको	मर्मत सम्भार कार्यकर्ता			मर्मत सम्भार कोषमा भएको रु.	बिगत ३ बर्षमा मर्मत सम्भारमा भएको खर्च	पानी शुल्क रु.	पानी सुरक्षा लागु भएको	योजनाको मर्मत अवस्था
			महिला	पुरुष	जम्मा				नियुक्ति	सक्रिय	मासिक तलब					
१	Kauradi WS		०	४	४	YES			YES			१५०००				
२	Chedigaun WS		३	८	११	YES			YES			२००००				
३	Kusina DWSS		०	०	०	NO						०				
४	Pujaragaun DWSS		०	७	७	NO						०				
५	Silimpatal WSS		६	७	१३	YES						०				
६	बाहुनसैन खा.पा.उ.स	700012Ew01				छैन			छ		५००			५		पाइप लाइन लगायत अनय भौतिक संरचनाहरु मर्मत गर्ने
७	भल्ला खा.पा.उ.स	700012Ew02		१	१	छैन			छ		५००	३००००		५		पाइप लाइन लगायत अनय भौतिक संरचनाहरु मर्मत गर्ने
८	घडारे खा.पा.उ.स	700012Ew03				छैन			छ		३०	३०००		५		पाइप लाइन लगायत अनय भौतिक संरचनाहरु मर्मत गर्ने
९	खानिखोला खा.पा.उ.स	700012Ew04		३	३	छैन										पाइप लाइन लगायत अनय भौतिक संरचनाहरु मर्मत गर्ने
१०	मतेली खा.पा.उ.स	700012Ew05	१	१	२	छैन						२५०००				पाइप लाइन लगायत अनय भौतिक संरचनाहरु मर्मत गर्ने
११	दैना खा.पा.उ.स	700012Ew06				छैन						२५०००				पाइप लाइन लगायत अनय भौतिक संरचनाहरु मर्मत गर्ने
१२	धोधातल खा.पा.उ.स	700012Ew07				छैन						३०००				पाइप लाइन लगायत अनय भौतिक संरचनाहरु मर्मत गर्ने
१३	गाङ्खेत खा.पा.उ.स	700012Ew08				छैन										

क्र. सं.	योजनाको नाम	योजनाको कोड	उ. स. का सदस्यहरु			उ.स. दर्ता भएको	व्यवस्थित रुपमा खातापाता रेकर्ड राखे प्रणाली	गत वर्ष साधारण सभा भएको	मर्मत सम्भार कार्यकर्ता			मर्मत सम्भार कोषमा भएको रु.	विगत ३ वर्षमा मर्मत सम्भारमा भएको खर्च	पानी शुल्क रु.	पानी सुरक्षा लागु भएको	योजनाको मर्मत अवस्था
			महिला	पुरुष	जम्मा				नियुक्ति	सक्रिय	मासिक तलब					
१४	ओखलेखानी खा.पा.	700030EW05	-	-	०	छैन	राम्रो	छैन	छैन			०		०	छैन	इन्टेक र rvt को मर्मत गर्ने
१५	कापरे खा.पा.	700030EW11	-	-	०	छैन	न्युन	छैन	छैन			०		०	छैन	समग्र म हल सम्मा को योजना राम्रो छ
१६	कुवानौला खा.पा.	700030EW07	-	-	०	छैन	न्युन	छैन	छैन			०		०	छैन	नया योजना वयेको ले समस्या छैन
१७	गेरे भूल खा.पा.	700030EW12	-	-	०	छैन	न्युन	छैन	छैन			०		०	छैन	मर्मत गर्नु पर्ने छ
१८	गोलेदेउला खा.पा.	700030EW02	-	-	०	छैन	राम्रो	छ	छ			०		०	छैन	राम्रो इन्टेक बनायर पाइप लाइन ल्याउनुपर्नेछ .
१९	गौरी कुवा खा.पा.	700030EW09	-	-	०	छैन	न्युन	छैन	छैन			०		०	छैन	परभावशाली योजना नभयको
२०	जुजेमुल खा.पा.	700030EW03	४	५	९	छैन	मध्यम	छैन	छैन		५००	५०००		१०	छैन	.
२१	डुमरी खा.पा.	700030EW08	-	-	०	छैन	न्युन	छैन	छैन			०		०	छैन	योजना पुरानो भयोको ले मर्मत गर्नुपर्ने
२२	थाला दूँगा खा.पा.	700030EW13	-	-	०	छैन	न्युन	छैन	छैन			०		०	छैन	मर्मत गर्नु पर्ने छ
२३	बुढाइजर खा.पा.	700030EW04	-	-	०	छैन	राम्रो	छ	छैन			०		०	छैन	इन्टेक र rvt को मर्मत गर्ने
२४	भैरा खा.पा.	700030EW01	-	-	०	छैन	राम्रो	छैन	छ			०		०	छैन	पाइप को साइज़ सानो छ र लेआउट परिबर्तन गर्नुपर्ने
२५	मगरौ खा.पा.	700030EW06	-	-	०	छैन	राम्रो	छैन	छैन			०		०	छैन	नया योजना वयेको ले समस्या छैन
२६	मल्लो कफ्ल्यानी खा.पा.	700030EW10	-	-	०	छैन	न्युन	छैन	छैन			०		०	छैन	समग्र म हल सम्मा को योजना राम्रो छ
२७	ठुलाखाेला अाेखट्टे खानेपानी	7060202EW01	०	०	०	छैन		छैन	छैन	छैन	०				छैन	नराम्रो
२८	सिर्मा खानेपानी	7060202EW02	०	०	०		न्युन		छ	छैन	०				छैन	नराम्रो

क्र. सं.	योजनाको नाम	योजनाको कोड	उ. स. का सदस्यहरु			उ.स. दर्ता भएको	व्यवस्थित रुपमा खातापाता रेकर्ड राखे प्रणाली	गत वर्ष साधारण सभा भएको	मर्मत सम्भार कार्यकर्ता			मर्मत सम्भार कोषमा भएको रु.	विगत ३ वर्षमा मर्मत सम्भारमा भएको खर्च	पानी शुल्क रु.	पानी सुरक्षा लागु भएको	योजनाको मर्मत अवस्था
			महिला	पुरुष	जम्मा				नियुक्ति	सक्रिय	मासिक तलब					
२९	सिर्मा गुणगुणे खानेपानी	7060202EW03	०	०	०		मध्यम		छ	छैन	०				छैन	सन्तोषजनक
३०	सिर्मा काेटगना खानेपानी	7060202EW04	०	०	०			छैन			०				छैन	सन्तोषजनक
३१	सिर्मा मुहुरा खानेपानी	7060202EW05	0	0	0			छैन	छैन	छैन	0				छैन	सन्तोषजनक
३२	खटगडा खानेपानी	7060202EW01	0	0	0			छैन	छैन	छैन	0				छैन	
३३	खटगडा भदाैरे मुल खानेपानी	7060202EW02	0	0	0	छैन		छैन	छैन	छैन	0				छैन	सन्तोषजनक
३४	पयताेला खानेपानी	7060202EW03	०	०	०			छैन	छैन	छैन	०				छैन	सन्तोषजनक
३५	लुसाकाेट खानेपानी	7060202EW04	०	०	०	छ	न्युन	छैन	छैन	छैन	०				छैन	
३६	भुर्केला खानेपानी	7060202EW05	०	०	०	छैन		छैन	छैन		०				छैन	सन्तोषजनक
३७	धामिलुसा खानेपानी	7060202EW06	०	०	०	छ	मध्यम	छैन	छैन	छैन	०				छैन	सन्तोषजनक
३८	धामिलुसा सिल्पाधारा खानेपानी	7060202EW07	०	०	०		मध्यम		छैन	छैन	०				छैन	सन्तोषजनक
३९	धामिलुसा बेतालदेउ खानेपानी	7060202EW08	०	०	०	छैन	न्युन	छैन	छैन	छैन	०				छैन	सन्तोषजनक
४०	धामिलुसा बेतालदेउ B खानेपानी	7060202EW09	०	०	०	छैन	न्युन	छैन	छैन	छैन	०				छैन	सन्तोषजनक
४१	धामिलुसा न्वाघरी मुल खानेपानी	7060202EW10	०	०	०	छैन	न्युन	छैन	छैन	छैन	०				छैन	सन्तोषजनक
४२	मुडभारा खानेपानी	7060202EW01	०	०	०	छैन	न्युन	छैन	छैन	छैन	०				छैन	सन्तोषजनक
४३	सिद्देपानी ग्वानी खानेपानी	7060202EW02	०	०	०	छैन	न्युन	छैन	छैन	छैन	०				छैन	सन्तोषजनक

क्र. सं.	योजनाको नाम	योजनाको कोड	उ. स. का सदस्यहरु			उ.स. दर्ता भएको	व्यवस्थित रुपमा खातापाता रेकर्ड राखे प्रणाली	गत वर्ष साधारण सभा भएको	मर्मत सम्भार कार्यकर्ता			मर्मत सम्भार कोषमा भएको रु.	विगत ३ वर्षमा मर्मत सम्भारमा भएको खर्च	पानी शुल्क रु.	पानी सुरक्षा लागु भएको	योजनाको मर्मत अवस्था
			महिला	पुरुष	जम्मा				नियुक्ति	सक्रिय	मासिक तलब					
४४	हजन्ते ग्वानी खानेपानी	7060202EW03	०	०	०	छैन	न्युन	छैन	छैन	छैन	०				छैन	सन्तोषजनक
४५	कचाली खानेपानी उपभोक्ता समिति	7060203EW01	३	६	९	छ	मध्यम	छैन	छैन	छैन	०				छैन	सन्तोषजनक
४६	कमछाडा खानेपानी उपभोक्ता समिति	7060203EW01	3	6	9	छ	मध्यम	छैन	छैन	छैन	0				छैन	सन्तोषजनक
४७	सैनगाउ खानेपानी उपभोक्ता समिति	7060203EW01	०	०	०	छ	मध्यम	छैन	छैन	छैन	०			१०	छैन	सन्तोषजनक
४८	काटेबाटा खानेपानी	7060203EW02	०	०	०	छैन	न्युन	छैन	छैन	छैन	०				छैन	सन्तोषजनक
४९	भुलबाडा खानेपानी	7060203EW04	०	०	०	छैन	न्युन	छैन	छैन	छैन	०				छैन	सन्तोषजनक
५०	सेलधारा खानेपानी उपभोक्ता समिति	7060203EW04	०	०	०	छैन	मध्यम	छैन	छैन	छैन	०				छ	सन्तोषजनक
५१	पानीखाल खानेपानी उपभोक्ता समिति	7060203EW05	३	८	११	छ	मध्यम	छैन	छ	छैन	०			१००	छ	सन्तोषजनक
५२	पानीखाल खानेपानी उपभोक्ता समिति	7060203EW05	२	७	९	छ	मध्यम	छैन	छैन	छैन	०				छैन	सन्तोषजनक
५३	पानीखाल खानेपानी उपभोक्ता समिति	7060203EW05	०	०	०	छ	मध्यम	छैन	छैन	छैन	०				छैन	सन्तोषजनक
५४	बेटारा खानेपानी उपभोक्ता समिति	7060203EW01	०	०	०	छ	न्युन	छैन	छ	छैन	०				छैन	सन्तोषजनक
५५	साप्रा खानेपानी उपभोक्ता समिति	7060203EW01	०	०	०	छ	मध्यम	छैन	छ	छ	०				छैन	सन्तोषजनक

अनुसुचि - १४

विद्यमान कुलो सिचाई योजनाहरुको संचालन तथा मर्मत सम्भार ब्यबस्थापनको अवस्था

क्र.स.	योजनाको नाम	योजनाको कोड	स्रोतको विवरण			सेवा क्षेत्र		उ.स. सम्वन्धि विवरण					सहयोगी निकाय	योजना सुचारु बर्ष	संचालन अवस्था	मर्मत सम्भार कोष	उठाउने गरेको नियमित पानि शुल्क	मर्मत सम्भार विवरण		योजनामा हाल मर्मत अवस्था
			नाम	कोड	प्रयोग गरेको बहाब	घरधुरी	रोपनी	महिला	पुरुष	जम्मा	दर्ता भएको	साधारण सभा भएको						मर्मत सम्भार कार्यकर्ता मासिक तलब भत्ता	मर्मत सम्भारमा बिगत ३ बर्षको खर्च	
१	ठुलाखोला लाद्काट्ने सिंचाइ कुलो	7060202ECI01	ठुलाखोला	70602CA0102S03		२०							समुदाय	२०४२	बन्द भएको	ब्यबस्थान नगरेको				नराम्रो
२	माैवार अोसायल सिंचाइ कुलो	7060202ECI02	माैवार	70602CA0102S04	०.०६	१८					छैन		समुदाय	२०४५	आशिक	ब्यबस्थान नगरेको				नराम्रो
३	ठुलाखोला गर्सेना सिंचाइ कुलो	7060202ECI03	ठुलाखोला	70602CA0102S11	०.०१	५					छैन		समुदाय	२०३८	बन्द भएको	ब्यबस्थान नगरेको				नराम्रो
४	लैभिणे मनेकाेटी सिंचाइ कुलो	7060202ECI04	लैभिणे	70602CA0102S15	०.०१	८०					छैन			२०७०	बन्द भएको	ब्यबस्थान नगरेको				नराम्रो
५	भेराखोला सिंचाइ कुलो	7060202ECI05	भेराखोला	70602CA0102S33	०.१५	३१					छैन		समुदाय	२०५२	बन्द भएको	ब्यबस्थान नगरेको				नराम्रो
६	बागमारे सिंचाइ कुलो	7060202ECI01	बागमारे खोला	70602CA0202S36	०.०३	२१					छैन		ताेलेनी गा वि स	२०५२	बन्द भएको	ब्यबस्थान नगरेको				नराम्रो
७	पातकाट्ने सिंचाइ कुलो	7060202ECI03	पातकाट्ने खोला	70602CA0202S35	०.०१	३९					छैन		जलाधार	२०७४	आशिक	ब्यबस्थान नगरेको				संतोषजनक
८	राेलखोला रिठा सिंचाइ कुलो	7060202ECI02	राेलखोला	70602CA0202S39	०.०५	३८					छैन				आशिक	ब्यबस्थान नगरेको				संतोषजनक
९	पाणपाइना घट्टेबगड सिंचाइ कुलो	7060202ECI04	पाणपाइना	70602CA0202S55	०.०४	६५					छैन		ताेलेनी गा वि स	२०४८	आशिक	ब्यबस्थान नगरेको				नराम्रो
१०	राेलखोला काैसाडी सिंचाइ कुलो	7060202ECI05	राेलखोला	70602CA0202S57	०.०१	६०					छैन		ताेलेनी गा वि स	२०४५	बन्द भएको	ब्यबस्थान नगरेको				संतोषजनक
११	राेलखोला बसेला सिंचाइ कुलो	7060202ECI06	राेलखोला	70602CA0202S58	०.०५	२५					छैन		ताेलेनी गा वि स	२०५८	बन्द भएको	ब्यबस्थान नगरेको				नराम्रो
१२	राेलखोला देउसरा सिंचाइ कुलो	7060202ECI07	राेलखोला	70602CA0202S59	०.०१	६०					छैन		ताेलेनी गा वि स	२०५४	आशिक	ब्यबस्थान नगरेको				नराम्रो
१३	दुनेरा कफलकाेटसिंचाइ कुलो	7060202ECI08	राेलखोला	70602CA0202S60	०.०२	४०					छैन			२०५०	आशिक	ब्यबस्थान नगरेको				
१४	राेलखोला फकाली सिंचाइ कुलो	7060202ECI09		70602CA0202S61	०.०१	१०					छैन			२०५५	बन्द भएको	ब्यबस्थान नगरेको				संतोषजनक
१५	राेलखोला माणु सिंचाइ कुलो	7060202ECI10	राेलखोला	70602CA0202S62	०.०२	२०					छैन		ताेलेनी गा वि स	२०६६	आशिक	ब्यबस्थान नगरेको				नराम्रो
१६	राेलखोला देउगडा सिंचाइ कुलो	7060202ECI11	राेलखोला	70602CA0202S63	०.०२	७०					छैन		वडा कार्यालय	२०७४	आशिक	ब्यबस्थान नगरेको				नराम्रो

१७	राेलखाेला तिखिलासिंचाइ कुलो	7060202ECI12	राेलखाेला	70602CA0202S69	४.६५	१०					छैन			२०४५	आशिक	ब्यबस्थान नगरेको				नराम्रो
१८	बगडसिंचाइ कुलो	7060202ECI01	राेलखाेला	70602CA0302S13	०.०७	१५					छैन		सांसद विकास काेष	२०७३	आशिक	ब्यबस्थान नगरेको				संतोषजनक
१९	बेलटुणा सिंचाइ कुलो	7060202ECI01	मनछडाे मुल	70602CA0302S14	०.०७	१५					छैन		ताेलेनी गा वि स	२०५३	आशिक	ब्यबस्थान नगरेको				संतोषजनक
२०	भैसट्टासिंचाइ कुलो	7060203ECI01	भैसट्टा पानी मुल	70602CA0103S08		४९					छैन				आशिक	उपभोताहरु				संतोषजनक
२१	छणिखाेलासिंचाइ कुलो	7060203ECI02	छणिखाेला पानीमुल	70602CA0103S12	१५.००	३८					छैन				आशिक	उपभोताहरु				संतोषजनक
२२	सालिमसिंचाइ कुलो	7060203ECI03	सालिम	70602CA0103S13	११.००	४३									आशिक	उपभोताहरु				संतोषजनक
२३	पनेरासिंचाइ कुलो	7060203ECI04	पनेरा	70602CA0103S14	९.००	२८									आशिक	उपभोताहरु				संतोषजनक
२४	दल्लासिंचाइ कुलो	7060203ECI05	दल्ला खाेला	70602CA0103S16	७.००	३९									आशिक	उपभोताहरु				संतोषजनक
२५	पैराडीसिंचाइ कुलो	7060203ECI01	पैराडी मुल	70602CA0203S09	१०.००	४९									आशिक	उपभोताहरु				संतोषजनक
२६	पानीमुलसिंचाइ कुलो	7060203ECI02	पानीमुल	70602CA0203S06	१.५०	४३									राम्रो	उपभोता समिति				संतोषजनक
२७	पानीमुलसिंचाइ कुलो	7060203ECI01	कुढाण	70602CA0303S01	०.१०	३९									आशिक	उपभोताहरु				संतोषजनक
२८	एरनासिंचाइ कुलो	7060203ECI03	एरना मुल	70602CA0303S29	२.७०	५१									आशिक	उपभोताहरु				संतोषजनक
२९	छडाकाेसिंचाइ कुलो	7060203ECI04	छडा मुल	70602CA0303S37	१.५०	२									आशिक					संतोषजनक
३०	भेरामुनीकाेसिंचाइ कुलो	7060203ECI05	भेरामुनी मुल	70602CA0303S25	२.२५	७०									आशिक					
३१	सिमकाेसिंचाइ कुलो	7060203ECI06	पानीमुल A	70602CA0303S08	१.५०	९०									आशिक					
३२	बजेडी सिंचाइ कुलो	7060203ECI07	बजेडी मुल	70602CA0103S18	१.८५	१०									आशिक					
३३	मुलकाेसिंचाइ कुलो	7060203ECI08	मल्लाे दाब्ले	70602CA0303S21		१२									आशिक					
३४	खसडासिंचाइ कुलो	7060203ECI09	खसडा मुल	70602CA0303S27	३.५०	६९									आशिक					
३५	तल्लाेसिंचाइ कुलो	7060203ECI10	डिमुरे खाेला	70602CA0303S49	०.६५	७१									आशिक	उपभोताहरु				
३६	ससेकुडा सिंचाइ कुलो	7060203ECI11	ससेकुडा	70602CA0303S31	१.७५	१२									आशिक	उपभोताहरु				
३७	मुलकाेसिंचाइ कुलो	7060203ECI12	दल्ला रुख	70602CA0103S32	०.४५	५५									आशिक	उपभोताहरु				संतोषजनक
३८	भरडसिंचाइ कुलो	7060203ECI13	ठुलाखाेला	70602CA0303S	३.९५	१०३									आशिक	उपभोताहरु				
३९	रुतिबिस्रा सिंचाइ कुलो	7060203ECI14	मुलकाे खाेला	70602CA0303S48	२.४५	७२									आशिक					

४०	सेरीखेतसिंचाइ कुलो	7060203ECI01	सेरीखेत	70602CA0403S01	२०.००	४८									आशिक	उपभोताहरु				
४१	गाजरेगडासिंचाइ कुलो	7060203ECI02	गाजरेगडा	70602CA0403S02	२.५०	२३									आशिक	उपभोताहरु				
४२	बरेबाजसिंचाइ कुलो	7060203ECI03	बरेबाज कुलाे	70602CA0403S05	१२०.००	८									आशिक	उपभोताहरु				
४३	पडेखानीसिंचाइ कुलो	7060203ECI04	पडेखानी कुलाे	70602CA0403S06	२०.००	१२									आशिक	उपभोताहरु				
४४	सैनीसिंचाइ कुलो	7060203ECI05	सैनी	70602CA0403S07	२०.००	१२									आशिक	उपभोताहरु				
४५	पाटासैनसिंचाइ कुलो	7060203ECI06	घुसखाेला	70602CA0403S14	१०.००	९									आशिक	उपभोताहरु				
४६	पातेमेलासिंचाइ कुलो	7060203ECI01	पातेमेला	70602CA0503S02	0,50	१००									आशिक	उपभोताहरु				
४७	दल्लेनासिंचाइ कुलो	7060203ECI02	दल्लेना मुल	70602CA0503S03	१.१०	१००									आशिक	उपभोताहरु				
४८	पनेताेलासिंचाइ कुलो	7060203ECI03	पनेताेला	70602CA0503S01	०.१०	८९									आशिक	उपभोताहरु				
४९	परिखेतसिंचाइ कुलो	7060203ECI04	परिखेत	70602CA0503S04	०.२५	९६									आशिक	उपभोताहरु				
५०	ढाणसिंचाइ कुलो	7060203ECI05	ढाण मुल	70602CA0503S06	०.२५	९०									आशिक	उपभोताहरु				
५१	ठुलाे भुवासिंचाइ कुलो	7060203ECI06		70602CA0503S06	०.४५	८६									आशिक	उपभोताहरु				
५२	बगडसिंचाइ कुलो	7060203ECI07	बगड मुल	70602CA0503S07	०.५०	४२									आशिक	उपभोताहरु				
५३	मल्लाे रवासिंचाइ कुलो	7060203ECI08	मल्लाे रवा	70602CA0503S08	०.२५	४२									आशिक	उपभोताहरु				
५४	तल्ला रवा सिंचाइ कुलो	7060203ECI09	तल्ला रवा मुल	70602CA0503S09	०.२०	३१									आशिक	उपभोताहरु				नराम्रो
५५	छडी बगर सिचाई कलो	700012EC107	सानिगाड	70001201s14		९	१३०								आशिक					
५६	मेल गाउ सिचाई कुलो	70012EC103	साईली गाड	70001201s13		४	१३								आशिक					
५७	भाटि गाउ राउटेकोट	700012EC104	साईली गाड	70001211s13		१४	११०								आशिक					
५८	पसेला खोला	700012EC15	सानी गाड	70001201s14		६	६०								आशिक					
५९	बालबाटा बगर सिचाई कुलो	700012EC108	सानी गाड	70001201s14		९	५२								आशिक					
६०	छडिखोला सिचाई कुलो	700012EC101	छडिखोला	70001201s09		१७३	४००								आशिक					
६१	राउटेकोट	700012EC16	सानिगाड	7001201s54		४	१५								आशिक					
६२	बालबाटा बगर सिचाई कुलो	700012EC102	सानिगाड	70000121s14		२०	१५६								आशिक					
६३	लोतल सुमरदुल्ला सिचाई कुलो	700012EC109	घट्टे ओडार	70001202s137		४५	२००								आशिक					

६४	बहाने सिचाई कुलो	700012EC110	बहाने मुल	70001202S23		१५	१५०								आशिक					
६५	हाडेलोटा सिचाई कुलो	700012EC111	ठाडेलोटा	70001202s17		१३	२००								आशिक					
६६	सेल्तडा घट्ट देखि वाउओढार	700012EC112	सानिगाउ	70001201s14		२६	३००								आशिक					
६७	सानिगाड बगर देखि ठिपु	700012EC113	सानिगाड	70001201s14		३८	५००								आशिक					
६८	ठुलाखोला देखि गोदो कुडा	700012ECL14	खालीगाड	70001203S43		३०	२००								आशिक					
६९	तुलुवा देखि कनेडा ओखल ढुङ्गा	700012ECL15	सानिगाड	70001201s11		६८	६००								आशिक					
७०	बगर देखि कुना काट्टे	700012ECL16	सानिगाड	70001201s14		४६	२५०								आशिक					
७१	पाथरेकट्टे देखि मिथरण सिचाइ कूलो	700012Ecl17	सानिगाड	70001201s14		४०	४००								आशिक					
७२	नाउले खोला सिचाई कुलो	700012ECL18	पानीमुल	7001203s35		१५००	२०००								आशिक	८००००				
७३	गनिना देखि सेलतडा	700012ECL19	सँनिगाड	70001201S14		२२	१५०								आशिक					
७४	बगर सिचाई कसलो	700012ECL20	पटल्टा	70001204s57		१०	९०								आशिक					
७५	खालि सिचार्य कुलो	700012ECL21	खालिमुल	70001204s58		६०	१५०								आशिक					
७६	डाडा मैढाण सिचाई कसलो	700012ecl22	मैठाण	7001204S61		६९	५०								आशिक					
७७	अनिखडा सिचाई कसलो	700012ECL23	अनिखडा खालि,अनिखडा सिर्मा	70001205s70/ 70001205s71		३०	२५०								आशिक					
७८	ठुलो सिचाई कुलो	700012ECL24	ठुलो खाला	70001205s78		१३१	६९०								आशिक					
७९	नहर सिचाई कुलो	700012ECL25	पुनपुन्ना,भेराखोला	70001205s76/ 70001205s75		१४९	१३००								आशिक					
८०	मण्यानी सिचाई कुलो	700012ECL26	मण्यानी	70001205s80		३०	१०००								आशिक					
८१	नमो सिचाई कुलो	70012ECL27	नानो कुलो मुल	70001205s139		४०	२५०								आशिक					
८२	बल्तडा सिचाई कुलो	70012ECL28	सानिगाड	70001201s13		११	७०								आशिक					
८३	धाकुना सिचाई कुलो	700012ECL30	साईली गाड	70001201s13		१२	४०								आशिक					
८४	जेल सिचाई कुलो	700012ECL29	साईली गाड	70001201s13		५	५०								आशिक					
८५	चामा सिचाई कुलो	700012ECL31	साईली गाड	70001201s13		३५	१००								आशिक					
८६	बाटुले बगर सिचाई कुलो	700012ECL32	साईली गाड	70001201s13		८	५०								आशिक					

८७	चामा तल्लो	700012ECL33	साईली गाड	70001201s03		१०	४०								आशिक					
८८	कोईराली सिचाई कलो	700012ECL34	सानिगाड	70001201s04		४०	२००								आशिक					
८९	साउ खोला सिचाई कलो	700012ECL35	बाघ बस्ने	70001206s89		६०	२००								आशिक					
९०	घट्टेखोला	700012ECL36	घट्टेखोला	70001207s107		१७०	२०००								आशिक					
९१	चौडिक सिचाई कुलो	700012ECL37	झलामाला	70001201s13		१७	७०								आशिक					
९२	मालुमेला सिचाई कुलो	700012ECL38	सिउने खोला	70001208S133		१०	५०								आशिक					
९३	कुटापानी सिचाई कुलो	700012ECL39	साईली गाड	70001201s13		१०	३५								आशिक					
९४	मुडापोल्या सिचाई कुलो	700012ECL40	साईली गाड	70001201S13		१०	३०								आशिक					
९५	मल्लोसैन सिचाई कुलो	700012ECL41	तल्लोकटौजी	70001209s127		४०	७०								आशिक					
९६	अश्दुवाला सिचाई कुलो	700012ECL42	खरजोल	70001209s130		४	२५								आशिक					
९७	पानीमुल सुराईजर सिचाई कुलो	700012ECL43	खरजोल	7001209s130		६०	७००								आशिक					
९८	डोडर सि.कु.	700030PCI01	सेला खोला	70003003S34	१.००	१०२	१५००	४	५	९	छ	छ	CIP	२०७१	राम्रो	०	०	०	०	राम्रो

अनुसुचि - १५

बिद्यमान आधुनिक तथा लघु सिचाई योजनाहरुको भौतिक तथा संचानल ब्यबस्थापनको अवस्था

क्र.स.	योजनाको नाम	योजनाको कोड	योजनाको प्रकार	स्रोतको विवरण			सेवा क्षेत्र		संरचना विवरण		उ.स. विवरण				योजना सम्वन्धि अन्य विवरण			मर्मत सम्भार विवरण	
				नाम	कोड	प्रयोग गरेको बहाब (लि.प्र.से)	घरधुरी	क्षेत्रफल (रोपनीमा)	पोखरीको संख्या	सिंचाई धाराको संख्या (अफटेक)	महिला	पुरुष	जम्मा	दर्ता भएको	सहयोगी निकाय	सुचारु बर्ष	संचालन अवस्था	कोषमा रहेको रकम रु.	नियमित पानी शुल्क रु.
१	कमछाडा सिंचाइ पोखरी	7060203EMIT01	Soil Cement	पानीमुल	70602CA0203S	३	०	०	१	१	०	०	०		सेवक नेपाल WFP	2069	बन्द भएको	२,०००	
२	बाहुनगाउँ सिंचाइ पोखरी	7060203EMIT01	Soil Cement	पानीमुल	70602CA0303S	४	१५	१०	१	१	५	२	७	छ	जलाधार	2074	आंशिक चलेको	५,०००	
३	पानीखाल धारुणा सिंचाइ पोखरी	7060203EMIT02	Soil Cement	धारुणा	70602CA0203S	०.५	१४	८	१	१	६	०	६	छ	जिल्ला कृषि विकास कार्यालय डोटी	2071	आंशिक चलेको		
४	खालिखोला लधु सिचाई पोखरी	700012EMIT01	पोखरी सिंचाई	खालिमुल	70001203S45		३०	२			३	४	७		सेवक नेपाल	२०६०	आंशिक चलेको	१८,०००	६०
५	बाघ बस्ने सिचाई पोखरी	700017EMIT02	पोखरी सिंचाई	बाघ बस्ने	700012045S54		६९	३			४	५	९		खप्तड बिकास	१९०५	आंशिक चलेको		
६	खानखोला सिचाई पोखरी	700012EMIT03	पोखरी सिंचाई	नामुल	70001205S77		३०	३			४	५	९		फेकोफन डोटी	२०७०	आंशिक चलेको	५६,९००	
७	भाङबुय सिचाइ पोखरी	700012EMIT04	पोखरी सिंचाई	साउखोला	70001207S97		४२	९			४	५	९		आर.डी.सी./मर्सिकोर	२०७०	आंशिक चलेको	५०,०००	
८	बाबैधरा सिचाई पोखरी	700012EMIT05	पोखरी सिंचाई	वाबैभारा	70001207c08/ 7000127c09/ 70001207c10		४५	३५			३	४	७		आर.डी.सी.	२०६९		१५,०००	

अनुसुचि - १६

विद्यमान सुधारिएको / परम्परागत पानी घट्ट योजनाहरुको संचालन तथा ब्यबस्थापन अवस्था

क्र.स.	योजनाको नाम	योजनाको कोड	योजनाको प्रकार	स्रोतको विवरण			स्वामित्व	योजना संचालन वर्ष	लाभान्वित घरधुरी	कुलोको लम्बाई	साफ्टको प्रकार	टरबाइनको क्षमता	योजनाको संचालन अवस्था
				नाम	कोड	प्रयोग गरेको पानीको बहाव							
१	जारगडा सुधारिएकाे घट्ट	7060202EIWM01	सुधारिएको	ठुलाखाेला	70602CA0102S36	१०.००	ब्यतिगत	२०७२	१५	३००		१	
२	सिङारवा सुधारिएकाे घट्ट	7060202EIWM02	सुधारिएको	सिङारवा	70602CA0102S37	२.००	ब्यतिगत	२०७३	१५	८०		०	राम्ररी चलेको
३	सिङारवा सुधारिएकाे घट्ट	7060202EIWM03	सुधारिएको	भेराखाेला	70602CA0102S38	२.००	ब्यतिगत	२०७३	०	२००		०	राम्ररी चलेको
४	भेराखाेला परम्परागत घट्ट	7060202EG01	परम्परागत	भेराखाेला	70602CA0102S39	०.००	ब्यतिगत		०	१८०		०	राम्ररी चलेको
५	झलाले खाेला परम्परागत घट्ट	7060202EG01	परम्परागत	झलाले खाेला	70602CA0202S38	३.००	ब्यतिगत		०	५०	आंसिक	०	आंसिक चलेको
६	ठुलाखाेला सुधारिएकाे घट्ट	7060202EIWM01	सुधारिएको	ठुलाखाेला	70602CA0202S	०.००			०	०		०	राम्ररी चलेको
७	राेलखाेला परम्परागत घट्ट	7060202EG02	परम्परागत			०.००	ब्यतिगत	२०४५	७	३०		०	आंसिक चलेको
८	खाेलीखेत राेलखाेला सुधारिएकाे घट्ट	7060202EIWM02	सुधारिएको	राेलखाेला	70602CA0202S	१३.००		६२५२२	२४	८०		०	राम्ररी चलेको
९	साइलीगाड परम्परागत घट्ट	7060202EG01	परम्परागत			०.००	ब्यतिगत	२०४८	७	०		०	आंसिक चलेको
१०	कचाली रवा घट्ट	7060203EIWM01	सुधारिएको	साइलीगाड	70602CA0103S	०.००	ब्यतिगत	२०७१	०	०	छोटो मानी(Short Shaft)	०	राम्ररी चलेको
११	कचाली रवा घट्ट	7060203EG01	परम्परागत	साइलीगाड	70602CA0103S	०.००	ब्यतिगत	२०५२	०	०		०	आंसिक चलेको
१२	कमछाडा मल्ली रवा घट्ट	7060203EIWM01	सुधारिएको	साइलीगाड	70602CA0103S	०.००	ब्यतिगत	२०७०	०	०	छोटो मानी(Short Shaft)	०	राम्ररी चलेको
१३	कमछाडा मल्ली रवा घट्ट	7060203EG01	परम्परागत	साइलीगाड	70602CA0103S	०.००	ब्यतिगत	२०५६	०	०		०	राम्ररी चलेको
१४	पारी सुधारिएकाे घट्ट	7060203EIWM01	सुधारिएको	ठुलाखाेला	70602CA0303S	०.००	ब्यतिगत	२०७१	०	०	छोटो मानी(Short Shaft)	०	राम्ररी चलेको
१५	गर्खा पारी घट्ट	7060203EG01	परम्परागत	धाैनेखाेला	70602CA0303S	०.००	ब्यतिगत	२०५४	०	०		०	राम्ररी चलेको
१६	लुहारवाडा वारी घट्ट	7060203EG02	परम्परागत	धाैनेखाेला	70602CA0303S	०.००	ब्यतिगत	२०५९	०	०		०	आंसिक चलेको
१७	छन्चणा घट्ट	7060203EG03	परम्परागत	ठुलाखाेला	70602CA0303S	०.००	ब्यतिगत	२०५९	०	०		०	राम्ररी चलेको
१८	पारी सुधारिएकाे घट्ट	7060203EIWM01	सुधारिएको	साइलीगाड	70602CA0403S	०.००	ब्यतिगत	२०७०	०	०	छोटो मानी(Short Shaft)	०	राम्ररी चलेको

१९	गाडकाे घट्ट	7060203EG01	परम्परागत	साइलीगाड	70602CA0403S	०.००	ब्यतिगत	२०४२	०	०		०	राम्ररी चलेको
२०	माथिकाे घट्ट	7060203EG02	परम्परागत	साइलीगाड	70602CA0403S	०.००	ब्यतिगत	२०७१	०	०		०	आमसीक रुपमा चलेको
२१	माझकाे घट्ट	7060203EG03	परम्परागत	सेरखेतकाे खाेला	70602CA0403S	०.००	ब्यतिगत	२०५५	०	०		०	आंसिक चलेको
२२	पारीकाे घट्ट	7060203EG04	परम्परागत	सेरखेतकाे खाेला	70602CA0403S	०.००	ब्यतिगत	२०७१	०	०		०	आंसिक चलेको
२३	ठेगकाे घट्ट	7060203EG05	परम्परागत	सेरखेतकाे खाेला	70602CA0403S	०.००	ब्यतिगत	२०७४	०	०		०	आंसिक चलेको
२४	बाखरबले घट्ट	7060203EG01	परम्परागत	घट्टेखाेला	70602CA0503S	०.००	ब्यतिगत	२०७३	०	०		०	आंसिक चलेको
२५	धानेछडा घट्ट	7060203EG02	परम्परागत	घट्टेखाेला	70602CA0503S	०.००	ब्यतिगत	२०६०	०	०		०	राम्ररी चलेको
२६	लैभिडे घट्ट	7060203EW03	परम्परागत	घट्टेखाेला	70602CA0503S	०.००	ब्यतिगत	२०५३	०	०		०	आंसिक चलेको
२७	काउलीखेत घट्ट	7060203EG04	परम्परागत	घट्टेखाेला	70602CA0503S	०.००	ब्यतिगत	२०५०	०	०		०	आंसिक चलेको
२८	परिवगड घट्ट	7060203EG05	परम्परागत	घट्टेखाेला	70602CA0503S	०.००	ब्यतिगत	२०६६	०	०		०	आंसिक चलेको
२९	घाेडखाेला घट्ट	7060203EG06	परम्परागत	साइलीगाड	70602CA0503S	०.००	ब्यतिगत	२०५७	०	०		०	राम्ररी चलेको
३०	घाेडखाेला घट्ट	7060203EG07	परम्परागत	साइलीगाड	70602CA0503S	०.००	ब्यतिगत	२०५८	०	०		०	आंसिक चलेको
३१	राैवा घट्ट	7060203EG08	परम्परागत	साइलीगाड	70602CA0503S	०.००	ब्यतिगत	२०५१	०	०		०	आंसिक चलेको
३२	राैवा तल्लाे घट्ट	7060203EG09	परम्परागत	साइलीगाड	70602CA0503S	०.००		२०६२	०	०		०	आंसिक चलेको
३३	छडीबगर घट्ट	700012ETWM01	सुधारिएको	सानिगाड	70001201s14		व्यक्तिगत	२०७०	४६	५०	पिसानी गर्ने		आंसिक चलेको
३४	छडीबगर घट्ट	700012ETWM02	सुधारिएको	सानिगाड	70001201s15		व्यक्तिगत	२०७०	५३	५०	पिसानी गर्ने		आंसिक चलेको
३५	सानि गाड	700012EG03	सुधारिएको	सानिगाड	70001201s16		व्यक्तिगत	२०६१	४७	४००	पिसानी गर्ने		आंसिक चलेको
३६	रौवा बगर	7000012EG04	सुधारिएको	सानिगाड	70001201s17		व्यक्तिगत	२०५४	५१	१५०	पिसानी गर्ने		आंसिक चलेको
३७	भंक घट्ट	700012EG06	सुधारिएको	सानिगाड	70001201s18		व्यक्तिगत	२०६०	२८	२००	पिसानी गर्ने		आंसिक चलेको
३८	बसाई बजार घट्ट	700012EG07	सुधारिएको	सानिगाड	70001201s19		व्यक्तिगत	२०६८	५५	१५०	पिसानी गर्ने		आंसिक चलेको
३९	ओटारधारा धट्ट	700012EG08	सुधारिएको	सानिगाड	70001201s20		व्यक्तिगत		३८	५०	पिसानी गर्ने		आंसिक चलेको
४०	ठन्नपानी धट्ट	700012EG09	सुधारिएको	सानिगाड	70001201s21		व्यक्तिगत		२२	७५	पिसानी गर्ने		आंसिक चलेको
४१	कोइरेली धट्ट	700012EG10	सुधारिएको	सानिगाड	70001201s22		व्यक्तिगत		१०९	५०	पिसानी गर्ने		राम्रोसंग संचालित
४२	मूल पानि घट्ट	700304EG01	परम्परागत	मूल पानि	09S131	३.००	सामुदायिक	२०६०	३५५				राम्रोसंग संचालित

अनुसुचि - १७

विद्यमान लघु जलविद्युत योजनाहरुको संचालन अवस्था

क्र.सं.	योजनाको नाम	योजनाको कोड	प्रकार	उपभोक्ता समितिका सदस्य संख्या		उपभोक्ता समिति दर्ता भएको	स्रोतको विवरण			सेवा क्षेत्र	सेवा आरम्भ भएको वर्ष	सहयोगी निकाय	योजनाको स्वामित्व	नियमित बिजुली महशुल (प्रति यूनिट)	मर्मत सम्भार कोष र कार्यकर्ता विवरण				संरचनाको स्थिति			योजनाको संचालन अवस्था
				महिला	पुरुष		नाम	कोड	प्रयोग गरेको बहाव लि.प्र.से	घरधुरी					नियुक्ति	मासिक तलब रु.	कोषमा भएको रु.	विगत ३ वर्षको मर्मत खर्च	इन्टेक	नहर	अन्य	
१	साइलीगाड प्रथम ल ज वि	7060202EMH01	ल ज वि	०	०		साइलीगाड, बार्खुलेख मूल ए	70602CA0202S58, 70102CA0406S02	४००,०	१५३	२०६६	जिल्ला उर्जा			छ							आशिक
२	साइलीगाड तेस्रा ल ज वि	7060203EMHW01	ल ज वि	४	५	छ	साइलीगाड, बड्डीपनेरी ए	70602CA0503S31, 70102CA0406S05	५००,०	१३०६	२०६५	जिल्ला उर्जा गरिवी निवारण कोष यु एन डि पि विश्व बैंक		१००	छ	७,५००	५०,०००	३,०००,०००				आशिक

अनुसूची नं. १८

विद्यमान बहुउपयोगी योजनाहरुको सञ्चालन तथा मर्मत सम्भारको अवस्था

क्र.सं.	योजनाको नाम	योजनाको कोड	स्रोतको विवरण			बहुउपयोगी योजनाको प्रकार							संचालन अवस्था
			स्रोतका नाम	श्रोतकको कोड	स्रोतको बहाव लि.प्र.से		खानेपानी	सिंचाई		लद्युजलविद्युत		सुधारिएका पानी घट्ट	
							घरधुरीहरु	घरधुरीहरु	रोपनी	घरधुरीहरु	क्षमता (कि.वा)	घरधुरीहरु	
१	सानिगाडलघु जलबिद्युत तथा सुचाई योजना	700012EMUS01	सानिगाड	700001201s14		MHP+CI		११	४०				आंसिक
२	रौवा बगर बहुउपयोगी योजना	700012EMUS02	सानिगाड	700001201s14		CI+IWM		२५	२००			३५	आंसिक
३	दुईढुङ्गा जुजुदेखि गतिना बहु उपयोग	7012EMUS03	सानिगाड	70001201s14		CI+IWM							आंसिक
४	भल्लाईजर देखि गतिना बहुउपयाृग	700012EMUS04	सानिगाड	70001203S14		CI+IWM							आंसिक
५	खानिखोला सिचाई कुलो तथा घट्ट योजना	700012EMUS05	सिउनेखाली	70001208s133		CI+IWM				५	३०		आंसिक
६	साहिली गाड दोस्रो जलबिद्युत तथा सेरा सिचाई कसलो योजना	700012EMUS06	साईलीगाड	70001201s13		CI+IWM							आंसिक
७	सानिगाड सातौ बहूदेशीययोजना		साईलीगाड			MHP+CI		४१४		४१४			राम्रो

अनुसूची-१९

गुरुयोजना समायोजनको समयमा (२०७५) निर्माणधिन अवस्थामा रहेका जलश्रोत सम्बन्धि योजनाहरुको विवरण

क्र.सं.	योजनाको नाम	योजनाको क्षेत्र	वडा नं.	मुलको नाम	योजना सम्पन्न हुने बर्ष	सहयोगी निकाय	लाभान्वित घरधुरी
तथ्यांक संकलन बर्ष २०७५							
१	भवानी खानेपानी योजना	खानेपानी	६	ठुलोखोला			८९
२	रताउखेर खानेपानी योजना	खानेपानी	६	रताउखेर, राजपानी			१०
३	बैना खानेपानी योजना	खानेपानी	६	भाडी, पोकट्यापानी			७८
४	अरादुबला सुधारिएको घट्ट योजना	सुधारिएको घट्ट	६	सानीगाड			८१
							२५८

अनुसूची – २०

गाँउपालिका स्तरीय प्रस्तावित बहुउपयोगी योजनाहरुको प्राथमिकता क्रम आनुसारको सुचि

क.स.	प्राथमिकता क्रम	प्रस्तावित बहुउपयोगी योजनाको नाम	योजनाको कोड	वडा नं.	योजनाको प्रकार	योजनाको प्रकृति नँया/मर्मत/ पुनः निर्माण	प्रस्तावित स्रोतको नाम	बहाब लि/से	लाभान्वित टोलहरुको नाम	लाभान्वित घरधुरी				सिंचित रोपनी	योजनाको अनुमानित लागत	कार्यान्वयन गर्ने निकाय वडा/गा.पा
										खानेपानी	सिचाई	सुधारिएको घट्ट	लघु जलबिद्युत			
गुरुयोजनाको समिक्षा, समायोजन तथा योजना तर्जुमा २०७५																
१	१	गलडा खानेपानी तथा सिंचाइ योजना	7060201PMUSRL01	१	WS+MIT	नयाँ			बडसैन, चडिगाउँ, विनेबाडा	६७	६७			१००	१,७७०,०००	गा.पा.
२	२	साइलीगाड तेश्रो ल ज वि तथा सिंचाइ योजना	7060203PMUSRL02	३	MHP+CI	मर्मत	साईलीगाड	४००	वडा नं.३ का सबै ३७ टोल		७०		६६८	१५०	५५,०९०,०००	गा.पा.
३	३	साइलीगाड सातौं ल ज वि तथा भाटिगाउँ सिंचाइ कुलो	7060204PMUSRL03	४	MHP+CI	मर्मत	साईलीगाड	३००	डौड		३००		६५३	४००	५६,६४०,०००	गा.पा.
४	४	साइलीगाड दोश्रो ल ज वि तथा सेरा सिंचाइ कुलो	7060205PMUSRL04	५	MHP+CI	पुनः निर्माण	साईलीगाड	३००	सा. डौड७,८ (१२०रोपनी)		४३		३२०	१२०	२६,९२०,०००	गा.पा.
५	५	मुलपानी बहुउपयोगी योजना	7060206PMUSRL05	६	CI+IWM	नयाँ	मुलपानी	३	दल्लेक, बगर, १५० रोपनी सल्लीखान, थला, कामी, तल्लो, मल्लो		१७०		३५५	१५०	१,८००,०००	गा.पा.
६	६	जलमाखोला बहु उपयोगी योजना	7060201PMUSRL06	१	WS+MIT	नयाँ			तेलपारा, कौराडी, तलिगाउँ	४५			४५	६०	१,११०,०००	गा.पा.
७	७	सानीगाड ल ज वि तथा सिंचाइ कुलो	7060204PMUSRL07	४	MHP+CI	मर्मत	सानीगाड	६१	डौड, गांखेत		३५०		६५३	४५०	५७,१९०,०००	गा.पा.
८	८	खानीखेत सिंचाइ कुलो र सुधारिएको घट्ट	7060205PMUSRL08	५	CI+IWM	मर्मत	सिउने खोला	८.१३	सा. डौड,८ (३०रोपनी)		५		७८	३०	४८०,०००	गा.पा.
९	९	बोरेबाज सेरीखेत बहु उपयोगी योजना	7060203PMUSRL09	३	CI+IWM	मर्मत	बोरेबाज	२०	बेटारा		६१	६१		१००	१,२५०,०००	गा.पा.
१०	१०	घंग्रे बहु उपयोगी योजना	7060201PMUSRL10	१	WS+MIT	नयाँ			घंग्रे	२४	२४			३०	५७०,०००	गा.पा.
११	११	मेलगाउ सिंचाइ कुलो तथा सुधारिएको घट्ट	7060204PMUSRL11	४	CI+IWM	नयाँ					५८	५८		७५	९७५,०००	गा.पा.
१२	१२	घंगारे सिमलपातल सिंचाइ कुलो तथा सुधारिएको पोखरी	7060201PMUSRL12	१	CI+IWM	नयाँ	घंगारे		छपाली १ सा. व.नं. ४,५,६,७ र ९		१५	१५		२५	४२५,०००	गा.पा.

क्र.स.	प्राथमिकता क्रम	प्रस्तावित बहुउपयोगी योजनाको नाम	योजनाको कोड	वडा नं.	योजनाको प्रकार	योजनाको प्रकृति नँया/मर्मत/पुनः निर्माण	प्रस्तावित स्रोतको नाम	बहाब लि/से	लाभान्वित टोलहरुको नाम	लाभान्वित घरधुरी				सिंचित रोपनी	योजनाको अनुमानित लागत	कार्यान्वयन गर्ने निकाय वडा/गा.पा
										खानेपानी	सिंचाई	सुधारिएको घट्ट	लघु जलविद्युत			
१३	१३	रवा साईलीगाड बहु उपयोगी योजना	7060203PMUSRL13	३	CI+IWM	मर्मत	साईलीगाड	३००	साप्रा क		१५	१८		१५	३१५,०००	गा.पा.
१४	१४	परिगाड सेला बहु उपयोगी योजना	7060201PMUSRL14	१	CI+IWM	नयाँ			सेला, बैतरा, मल्लीपागं		८२	८२		३०	४८०,०००	गा.पा.
१५	१५	छणाखोला बहु उपयोगी योजना	7060203PMUSRL15	३	CI+IWM	मर्मत	छणा	२	पानीखाल क		३५		२५	१२०	१,४७०,०००	गा.पा.
१६	१६	तुसन्नापानी बहु उपयोगी योजना	7060201PMUSRL16	१	CI+IWM	नयाँ			गाउँ घट्टेखोला, परिऔल, बिनेवाडा, बाजकाट्या, चणेपानी, गैतला, मथिगाउँ		८९	८९		१००	१,२५०,०००	गा.पा.
१७	१७	डिम्मुरेखोला बहु उपयोगी योजना	7060203PMUSRL17	३	CI+IWM	मर्मत	खसडा	९	रावलगाउँ क		४४		५५	६०	८१०,०००	गा.पा.
१८	१८	गुयाखेत बहु उपयोगी योजना	7060201PMUSRL18	१	CI+IWM	नयाँ			चेडिगाउँ, बड्सैन, गाण		८०	४००		१००	१,२५०,०००	गा.पा.
१९	१९	दुईढंगा जुजुदेखि गतिना बहु उपयोगी योजना	7060204PMUSRL19	४	CI+IWM	नयाँ	साईलीगाड	९.०२			६६	६६		९०	१,१४०,०००	गा.पा.
२०	२०	मुहुरा बहु उपयोगी योजना	7060201PMUSRL20	१	CI+IWM	नयाँ	मुहुरा		रोकायागाउ		१५०	४००		१८५	२,१८५,०००	गा.पा.
२१	२१	अड्केनीमुल बहु उपयोगी योजना	7060201PMUSRL21	१	WS+MIT	नयाँ			बडसैन, सा.छ.६	६७	६७			९५	१,७१५,०००	गा.पा.
२२	२२	रौवाबगड बहु उपयोगी योजना	7060204PMUSRL22	४	CI+IWM	नयाँ	सानीगाड	८.२५			४६	४६		७०	९२०,०००	गा.पा.
२३	२३	मल्लीऔल द्याला बहु उपयोगी योजना	7060201PMUSRL23	१	CI+IWM	नयाँ	पतलगाड		खानाकोट		३०	३०		४५	६४५,०००	गा.पा.
२४	२४	भलाइजर गतिना बहु उपयोगी योजना	7060204PMUSRL24	४	CI+IWM	नयाँ	सानीगाड	९.०२			४०	४०		५०	७००,०००	गा.पा.
		जम्मा								**२०३**	**१९०७**	**१३०५**	**२८५२**	**२६५०**	**२१७,१००,०००**	

अनुसूची -२१

गाँउपालिका स्तरीय प्रस्तावित खानेपानी योजनाहरुको प्रातमिकता क्रम अनुसारको सुचि

क.स.	प्राथमिकता क्रम	प्रस्तावित खानेपानी योजनाको नाम	योजनाको कोड	वडा न.	योजनाको प्रकार	योजनाको प्रकृति नँया/मर्मत/ पुनः निर्माण	प्रस्तावित स्रोतको नाम	बहाब लि/से	लाभान्वित टोलहरुको नाम	घरधुरी संख्या	योजनाको अनुमानित लागत	कार्यान्वयन गर्ने निकाय वडा/गा.पा
गुरुयोजनाको समिक्षा, समायोजन तथा योजना तर्जुमा २०७५												
१	१	पानीमुल खा.पा. यो.	7060204PWSRL01	४	पाईप प्रणाली	नयाँ	पानीमुल, ठण्डाडी, चामुण्ठो	१.५	भल्मा, तल्लो पातल, डाडा टोल,	१६४	९,८४०,०००	गा.पा.
२	२	गेरेपानी खा.पा. यो.	7060206PWSRL02	६	पाईप प्रणाली	नयाँ	गेरेपानी	०.७, ०.५	सडा	२६५	१५,९००,०००	गा.पा.
३	३	खल्लापानी खा.पा. यो.	7060206PWSRL03	६	पाईप प्रणाली	नयाँ	खल्लापानी	०.५४	रउखोला	१३७	८,२२०,०००	गा.पा.
४	४	साउखरे झुडेमेला खा.पा. यो.	7060204PWSRL04	४	पाईप प्रणाली	नयाँ	साउखरे, झुडेमेला		सुण्ड, गांखेत, स्वाडी	१७१	१०,२६०,०००	गा.पा.
५	५	पयतोला खा.पा. यो.	7060202PWSRL05	२	पाईप प्रणाली	पुन निर्माण	ओखडेना, हाणेमाटी, कुसाड	०.६३, ०.१९, ०.०६	पयतोला, खटगडा ग, कालिका आ.वि.	७०	४,२००,०००	गा.पा.
६	६	कचाली खा.पा. यो.	7060203PWSRL06	३	पाईप प्रणाली	मर्मत	अल्याणी, ठुलोखोला	१०	कचाली क ख ग र नवादेव आ.वि.	५९	३,५४०,०००	गा.पा.
७	७	कमछाडा खा.पा. यो.	7060203PWSRL07	३	पाईप प्रणाली	मर्मत	पैराडी, कुकुर ढाण	१.५, ०.१	कमछाडा क ख ग र कालिका आ.वि.	७२	४,३२०,०००	गा.पा.
८	८	मुडभारा ग्वानी खा.पा. यो.	7060202PWSRL08	२	पाईप प्रणाली	पुन निर्माण	पिनेरामुल, तुसारखोला, कालाखोला	०.१७, ०.१६, १.३३	मुडभारा, ग्वानी क ख ग र जनज्योती आ.वि.	६१	३,६६०,०००	गा.पा.
९	९	ओखट्टे खा.पा. यो.	7060202PWSRL09	२	पाईप प्रणाली	पुन निर्माण	फुचरे ढिपु	०.४३	ओखट्टे क ख ग र शारदा आ.वि.	३१	१,८६०,०००	गा.पा.

क.स.	प्राथमिकता क्रम	प्रस्तावित खानेपानी योजनाको नाम	योजनाको कोड	वडा न.	योजनाको प्रकार	योजनाको प्रकृति नँया/मर्मत/ पुनः निर्माण	प्रस्तावित स्रोतको नाम	बहाब लि/से	लाभान्वित टोलहरुको नाम	घरधुरी संख्या	योजनाको अनुमानित लागत	कार्यान्वयन गर्ने निकाय वडा/गा.पा
१०	१०	सैनगाउ खा.पा. यो.	7060203PWSRL10	३	पाईप प्रणाली	मर्मत	धुले	१०	गर्खा, लहारवाडा क ख ग, सैनगाउँ, भुलवाडा क ख, बाहुनगाउँ, नौतली, रावलगाउँ क ख, भवानी स्थान मा.वि., आदर्श सा.अ.के., साईलीगाड तेश्रो लर्जाव, तोलेनी अ. हु.	२३८	१४,२८०,०००	गा.पा.
११	११	साउखरे खा.पा. यो.	7060205PWSRL11	५	पाईप प्रणाली	नयाँ	साउखोला बाघबस्ने झुडेमेला	०.६७२	मल्लो मतेली, बिच टोल	४०	२,४००,०००	गा.पा.
१२	१२	भल्मा खा.पा. यो.	7060204PWSRL12	४	पाईप प्रणाली	पुन निर्माण	पानीमुल	०.७९१	बतला, गडेनी, डाडा, नंगने, लुहारवाडा, लामादगडा, ढोलीवाडा, भट्टाणी, मुख्या, तोल्यान, भुलवाडा, गैरा,	१६५	९,९००,०००	गा.पा.
१३	१३	थालढुंगा खा.पा. यो.	7060206PWSRL13	६	पाईप प्रणाली	मर्मत	डाडा मुल	०.१२	थला (इन्टेक सिफ्ट)	१६	९६०,०००	गा.पा.
१४	१४	लुसाकोट खा.पा. यो.	7060202PWSRL14	२	पाईप प्रणाली	मर्मत	झार्तोला	०.८५	भुर्केला क ख ग, लुसाकोट क ख, तेडी आ.वि.	६५	३,९००,०००	गा.पा.
१५	१५	साप्रा खा.पा. यो.	7060203PWSRL15	३	पाईप प्रणाली	मर्मत	पनेतोला, नाइखाली, रवामुल, चुरगुल्यास	०.६५, ०.५०, ०.३०, ०.९३	साप्रा क ख ग घ ङ. च छ ज झ ञ ट ठ, केदारेश्वर आ.वि.	११६	६,९६०,०००	गा.पा.
१६	१६	घोघातल खा.पा. यो.	7060205PWSRL16	५	पाईप प्रणाली	मर्मत	दशपात्ले	०.३०५	परिभ्वा, टुनेगडा, देउघर, धारा, पसेला, अद्येश्शवरी आ.वि. घोघातल	७७	४,६२०,०००	गा.पा.
१७	१७	साउखरे झुडेमेला खा.पा. यो.	7060204PWSRL17	४	पाईप प्रणाली	पुन निर्माण			स्वाडी, गांखेत, बाहुन सुण्ड, सुण्ड, ना, केराबारी, ल्वारभ्वा, वडा कार्यालय	१६	९६०,०००	गा.पा.

क्र.सं.	प्राथमिकता क्रम	प्रस्तावित खानेपानी योजनाको नाम	योजनाको कोड	वडा न.	योजनाको प्रकार	योजनाको प्रकृति नँया/मर्मत/ पुनः निर्माण	प्रस्तावित स्रोतको नाम	बहाब लि/से	लाभान्वित टोलहरुको नाम	घरधुरी संख्या	योजनाको अनुमानित लागत	कार्यान्वयन गर्ने निकाय वडा/गा.पा
१८	१८	भाड झिरझिरे खा.पा. यो.	7060206PWSRL18	६	पाईप प्रणाली	नयाँ	पानी नौला, तल्लो पानी नौला	०.२०२९७, ०.०५, ०.१८	कटुवालगाउँ, सैनगाउँ	६४	३,८४०,०००	गा.पा.
१९	१९	र्सिमा खा.पा. यो.	7060202PWSRL19	२	पाईप प्रणाली	पुन निर्माण	गुडगुडे, खेतीमुल, मुसेखोला	०.०२, ०.२६, ०.४३	सिर्मा क ख ग घ ङ., तामेश्वरी आ.वि. सिर्मा	७८	४,६८०,०००	गा.पा.
२०	२०	पानीखाल खा.पा. यो.	7060203PWSRL20	३	पाईप प्रणाली	मर्मत	भेरामुनी	३	पानीखाल क ख ग घ भवानी आ.वि. पानीखाल	१००	६,०००,०००	गा.पा.
२१	२१	गोलेइजर खा.पा. यो.	7060205PWSRL21	५	पाईप प्रणाली	नयाँ	जडेपानी		डाणा खर्क	१५	९००,०००	गा.पा.
२२	२२	बाहुनसैन खा.पा. यो.	7060204PWSRL22	४	पाईप प्रणाली	पुन निर्माण	मानेको पानी विनाडी	०.१६२	बाहुनसैन, मल्लाघरी	३२	१,९२०,०००	गा.पा.
२३	२३	चिलपन्ना खा.पा. यो.	7060206PWSRL23	६	पाईप प्रणाली	नयाँ	चिलपन्ना	०.०८	दल्लेक, बगर,	१५६	९,३६०,०००	गा.पा.
२४	२४	धामिलुसा खा.पा. यो.	7060202PWSRL24	२	पाईप प्रणाली	मर्मत		०.४१	धामिलुसा	४४	२,६४०,०००	गा.पा.
२५	२५	खटगडा खा.पा. यो.	7060202PWSRL25	२	पाईप प्रणाली	पुन निर्माण	रिमा	०.८६	खटगडा	८६	५,१६०,०००	गा.पा.
२६	२६	तोली खा.पा. यो.	7060205PWSRL26	५	पाईप प्रणाली	नयाँ	चणेपानी खोलाइजर		थापा, बाबन, सुण्ड	३७	२,२२०,०००	गा.पा.
२७	२७	घंगारे खा.पा. यो.	7060204PWSRL27	४	पाईप प्रणाली	मर्मत	साझेइजर तल्लो, मल्लो पानी	०.९१	कालिका, ठन्नपानी, डाडा, छेउ, सेल्तडा	९१	५,४६०,०००	गा.पा.
२८	२८	पुराना खा.पा. यो.	7060206PWSRL28	६	पाईप प्रणाली	नयाँ	पुरानो भारा पानीमुल	०.०६७	रौकल्ला, माणु, पेलेइजर	६८	४,०८०,०००	गा.पा.
२९	२९	ढिपु खा.पा. यो.	7060205PWSRL29	५	पाईप प्रणाली	मर्मत	ढिपु मुल		ढिपु	१३	७८०,०००	गा.पा.
३०	३०	मनढेरा खा.पा. यो.	7060204PWSRL30	४	पाईप प्रणाली	पुन निर्माण	मनढेरा	०.७४६	पातल	३०	१,८००,०००	गा.पा.
३१	३१	धारमि खा.पा. यो.	7060205PWSRL31	५	पाईप प्रणाली	मर्मत	साउखोला		धारमि, कोलमुडा, मल्लो कोटेली	३४	२,०४०,०००	गा.पा.
३२	३२	लेक खा.पा. यो.	7060204PWSRL32	४	पाईप प्रणाली	नयाँ					–	गा.पा.
३३	३३	भेरा खा.पा. यो.	7060206PWSRL33	६	पाईप प्रणाली	मर्मत	मल्लो भेरामुल, तल्लो भेरामुल	०.३२८, ०.२९५	साउद नारा	५३	३,१८०,०००	गा.पा.
३४	३४	डणे खोला खा.पा. यो.	7060201PWSRL34	१	पाईप प्रणाली	नयाँ	डुणेखोला		बरगाउँ	२०	१,२००,०००	गा.पा.
३५	३५	आलुस्वाडा खा.पा. यो.	7060204PWSRL35	४	पाईप प्रणाली	नयाँ	आलुगडा	०.०३६	देउकाट्टे, डांडा, कुनाकाट्टे	३८	२,२८०,०००	गा.पा.

क.स.	प्राथमिकता क्रम	प्रस्तावित खानेपानी योजनाको नाम	योजनाको कोड	वडा न.	योजनाको प्रकार	योजनाको प्रकृति नँया/मर्मत/ पुनः निर्माण	प्रस्तावित स्रोतको नाम	बहाब लि/से	लाभान्वित टोलहरुको नाम	घरधुरी संख्या	योजनाको अनुमानित लागत	कार्यान्वयन गर्ने निकाय वडा/गा.पा
३६	३६	बुडाइजर खा.पा. यो.	7060206PWSRL36	६	पाईप प्रणाली	मर्मत	बुढाइजर मुल	०.०१५, ०.०४२	सैनगाउँ	३६	२,१६०,०००	गा.पा.
३७	३७	सिमलपातल खा.पा. यो.	7060201PWSRL37	१	पाईप प्रणाली	मर्मत	सिलमपातल		सा.४,५,६,७, छपाली स्वास्थ्य चौकि, वडा कार्यालय	४२५	२५,५००,०००	गा.पा.
३८	३८	डाण्डे कालास्वाडा खा.पा. यो.	7060201PWSRL38	१	पाईप प्रणाली	मर्मत	डाण्डे		सा.४ र ५	४५	२,७००,०००	गा.पा.
३९	३९	कालीबाबनी खा.पा. यो.	7060201PWSRL39	१	पाईप प्रणाली	मर्मत	कालीबाबनी		सेरीखेत, परिखेत	५०	३,०००,०००	गा.पा.
४०	४०	पिनेरा खा.पा. यो.	7060201PWSRL40	१	पाईप प्रणाली	मर्मत	पिनेरी खोला		सा.४,५,६,छपाली मा.वि.	१००	६,०००,०००	गा.पा.
४१	४१	खडखडे खा.पा. यो.	7060206PWSRL41	६	पाईप प्रणाली	नयाँ	खडखडे खोल्सी	०.३४	लेग	३१	१,८६०,०००	गा.पा.
४२	४२	नौडेखोला खा.पा. यो.	7060201PWSRL42	१	पाईप प्रणाली	नयाँ	नौडेखोला		साविक ५	१४	८४०,०००	गा.पा.
४३	४३	मल्लो पानी खा.पा. यो.	7060206PWSRL43	६	पाईप प्रणाली	नयाँ	फुचेरा पहड मुल	०.०२५	डुमरी	६५	३,९००,०००	गा.पा.
४४	४४	दुदेखोला खा.पा. यो.	7060201PWSRL44	१	पाईप प्रणाली	पुन निर्माण	डुणेखोला		साविक ५ छपाली	१८	१,०८०,०००	गा.पा.
४५	४५	मललो औल खा.पा. यो.	7060201PWSRL45	१	पाईप प्रणाली	मर्मत	पतलगाउँ		साविक ७ छपाली	७	४२०,०००	गा.पा.
४६	४६	कौराडी खा.पा. यो.	7060201PWSRL46	१	पाईप प्रणाली	मर्मत	बाजमरा धाउखानी		कौराडी, विनेबाडा	१५०	९,०००,०००	गा.पा.
४७	४७	छुवा खिना खा.पा. यो.	7060201PWSRL47	१	पाईप प्रणाली	मर्मत	सुवाखानी		पुजारा गाउँ	४५	२,७००,०००	गा.पा.
४८	४८	मललो पानी खा.पा. यो.	7060201PWSRL48	१	पाईप प्रणाली	मर्मत	मल्लो पानी		खानाकोट	४०	२,४००,०००	गा.पा.
४९	४९	जुकेमुल खा.पा. यो.	7060201PWSRL49	१	पाईप प्रणाली	मर्मत	जुकेमुल		साविक ३ छपाली	२९	१,७४०,०००	गा.पा.
५०	५०	तल्लो भुसखोला खा.पा. यो.	7060201PWSRL50	१	पाईप प्रणाली	नयाँ	तल्लो घुसखोला		साविक १ छपाली	१८	१,०८०,०००	गा.पा.
५१	५१	रजेने पोटेगडा खा.पा. यो.	7060201PWSRL51	१	पाईप प्रणाली	मर्मत	रजेनीखोला, विल्लाइजर		साविक ७ खानाकोट	१५	९००,०००	गा.पा.
५२	५२	सेलाबैतरा खा.पा. यो.	7060201PWSRL52	१	पाईप प्रणाली	पुन निर्माण	सेलाबैतरा		साविक ७ खानाकोट	७	४२०,०००	गा.पा.
५३	५३	परिगडा खा.पा. यो.	7060201PWSRL53	१	पाईप प्रणाली	पुन निर्माण	परिगडा		साविक ७ छपाली	७	४२०,०००	गा.पा.
५४	५४	सिलेनी तल्लो खा.पा. यो.	7060201PWSRL54	१	पाईप प्रणाली	मर्मत	तल्लो सिलेनी		साविक ६ छपाली	५	३००,०००	गा.पा.
		जम्मा								**३८२९**	**२२९,७४०,०००**	

वडा स्तरीय प्रस्तावित खानेपानी योजनाहरुको प्रातमिकता क्रम अनुसारको सुचि

क्र.सं.	प्राथमिकता क्रम	प्रस्तावित खानेपानी योजनाको नाम	योजनाको कोड	वडा न.	योजनाको प्रकार	योजनाको प्रकृति नँया/मर्मत/ पुनः निर्माण	प्रस्तावित स्रोतको नाम	बहाब लि/से	लाभान्वित टोलहरुको नाम	घरधुरी संख्या	योजनाको अनुमानित लागत	कार्यान्वयन गर्ने निकाय वडा/गा.पा
१	१	जडबस्या खा.पा. यो.	7020401PWSWL01	१	पाईप प्रणाली	नयाँ	जडबस्या		घट्टेखोला	६४	३,८४०,०००	वडा
२	२	नाउलाखोला श्रोत संरक्षण	7020401PWSWL02	१	पाईप प्रणाली	नयाँ	नाउलाखोला		सा.छ ६	३०	१,८००,०००	वडा
३	३	गड्यापानी खा.पा. यो.	7020401PWSWL03	१	पाईप प्रणाली	नयाँ	गड्यापानी		सा.छ ७	१४	८४०,०००	वडा
४	४	सुनमुल श्रोत संरक्षण	7020401PWSWL04	१	पाईप प्रणाली	नयाँ	सुनमुल		सा.छ ६ विनेवाडा	११९	७,१४०,०००	वडा
५	५	गैतोला खा.पा. श्रोत संरक्षण	7020401PWSWL05	१	पाईप प्रणाली	नयाँ			सा.छ २	१५	९००,०००	वडा
६	६	सुवानौला खा.पा. यो.	7020401PWSWL06	१	पाईप प्रणाली	नयाँ	सुवानौला		सा.छ २	५०	३,०००,०००	वडा
७	७	तेलपारा खा.पा. यो.	7020401PWSWL07	१	पाईप प्रणाली	नयाँ	जलमाखोला		तेलपारा	२३	१,३८०,०००	वडा
८	८	मिन्ना गाटगाउ खा.पा. यो.	7020401PWSWL08	१	पाईप प्रणाली	नयाँ	मिन्ना	०.४५०	भाटगाउ	५	३००,०००	वडा
९	१	सिर्मा खा.पा. यो.	7020402PWSWL01	२	पाईप प्रणाली	नयाँ	मुहुरा	१.२९+०.१२ +०.१०	सिर्मा घ	२१	१,२६०,०००	वडा
१०	२	सिल्पाधारा खा.पा. यो.	7020402PWSWL02	२	पाईप प्रणाली	नयाँ	सिल्पाधारा, बेतालदेउ	०.४३०	धामिलुसा ग ड. च छ, ओडबाटा, भवानी मा.वि.	१७	१,०२०,०००	वडा
११	३	सिर्मा खा.पा. यो.	7020402PWSWL03	२	पाईप प्रणाली	नयाँ	मुसेखोला, सौरेनी दुनेरा	०.०७०	सिर्मा ग	१९	१,१४०,०००	वडा
१२	१	सेलधार्रा खा.पा. यो.	7020403PWSWL01	३	पाईप प्रणाली	नयाँ	हत्वाइजर	१२.०००	सेलधारा क ख, देवी आ.वि.	२१	१,२६०,०००	वडा
१३	२	बेटारा खा.पा. यो.	7020403PWSWL02	३	पाईप प्रणाली	नयाँ	नारेहम्जना	३.०००	बेटारा क ख	६१	३,६६०,०००	वडा
१४	३	काटेबाटा खा.पा. यो.	7020404PWSWL03	३	पाईप प्रणाली	नयाँ	ढाल्वा, अन्छेखोला	०.६५+०.२५	वडा कार्यालय, स्वास्थ्य चौकि, सि.वि.ओ.	२२	१,३२०,०००	वडा
१५	१	सिरापातल खा.पा. यो.	7020404PWSWL01	४	पाईप प्रणाली	नयाँ	सिरापातल	०.१३५	सिरापातल, लम्बुवा	१८	१,०८०,०००	वडा
१६	२	लेग खा.पा. यो.	7020404PWSWL02	४	पाईप प्रणाली	नयाँ	टुनेगडा, चिसापानी	०.७५७	लुहारवाडा, लुवातला, सुमरदुल्ला	२१	१,२६०,०००	वडा
१७	१	साइदेउ खा.पा. यो.	7020406PWSWL01	६	पाईप प्रणाली	नयाँ	थली, पानीमुल मल्लो	०.०४०	साइदेउ	६	३६०,०००	वडा
१८	२	फुचरे पहड खा.पा. यो.	7020406PWSWL02	६	पाईप प्रणाली	नयाँ	फुचरे पहड मुल	०.१७७	पोखरी	९	५४०,०००	वडा
१९	३	कापरे मुल खा.पा. यो.	7020406PWSWL03	६	पाईप प्रणाली	नयाँ	कापरे मुल	०.०४६	सल्लिखान	२९	१,७४०,०००	वडा
२०	४	गोलदेउला खा.पा. यो.	7020406PWSWL04	६	पाईप प्रणाली	नयाँ	गोल्देउला खोला	०.३००	भ्याकुल्ला	१८	१,०८०,०००	वडा
२१	५	दुधेखुम खा.पा. यो.	7020406PWSWL05	६	पाईप प्रणाली	नयाँ	दुधेखुम	०.२४५	दुधेखुम	२८	१,६८०,०००	वडा

क.स.	प्राथमिकता क्रम	प्रस्तावित खानेपानी योजनाको नाम	योजनाको कोड	वडा न.	योजनाको प्रकार	योजनाको प्रकृति नँया/मर्मत/ पुनः निर्माण	प्रस्तावित स्रोतको नाम	बहाब लि/से	लाभान्वित टोलहरुको नाम	घरधुरी संख्या	योजनाको अनुमानित लागत	कार्यान्वयन गर्ने निकाय वडा/गा.पा
		जम्मा								६१०	३६,६००,०००	
गाउँपालिकाको जम्मा										४,४३९	२६६,३४०,०००	

अनुसूची – २२

गाउँपालिका स्तरीय प्रस्तावित परम्परागत सिंचाई योजनाहरुको प्राथमिकता क्रम अनुसारको सुचि

क्र.स.	प्राथमिकता क्रम	प्रस्तावित सिंचाई योजनाको नाम	योजनाको कोड	वडा न.	योजनाको प्रकार	योजनाको प्रकृति नँया/मर्मत/ पुनः निर्माण	प्रस्तावित स्रोतको नाम	बहाब लि/से	घरधुरी संख्या	सिंचाईसेवा क्षेत्र (खेतहरुको नाम)	सिंचित क्षेत्रफल (रोपनी)	योजनाको अनुमानित लागत	कार्यान्वयन गर्ने निकाय वडा/गा.पा
गुरुयोजनाको समिक्षा, समायोजन तथा योजना तर्जुमा २०७५													
१	१	ठुलोघट्टेखोला सिंचाई कुलो	7060201PCIRL01	१	कुलो सिंचाइ	नया			१००	घट्टेखोला विनेबाडा	१५०	१,६५०,०००	गा.पा
२	२	रोलखोला रिठा सलढिपु सिंचाई कुलो	7060202PCIRL02	२	कुलो सिंचाइ		रोलखोला	०.०१	२००	ओडबाटा नौला	४००	४,४००,०००	गा.पा
३	३	भरड सिंचाई कुलो	7060203PCIRL03	३	कुलो सिंचाइ	ममत	धौनेखोला	८.००	३५०	पगन्ना, चाखेत	५००	५,५००,०००	गा.पा
४	४	ठुलो सिंचाई कुलो	7060204PCIRL04	४	कुलो सिंचाइ	नया	ठुलोखोला	१.९०	१३१	पातल	६९०	७,५९०,०००	गा.पा
५	५	कटौजी घोघातल सिंचाई कुलो	7060205PCIRL05	५	कुलो सिंचाइ	ममत	तल्लो कटौजी	३.००	७७	घोघातल, परिभ्वा	२००	२,२००,०००	गा.पा
६	६	राजुस्वाडा दल्लेक सिंचाई कुलो	7060206PCIRL06	६	कुलो सिंचाइ	नया	ब्रखेमुल	३.००	१९४	बरधारा, ओखरगोठा, मथिगाउँ, मेलगडा, गैरी	२००	२,२००,०००	गा.पा
७	७	सेलगडा सिंचाई कुलो	7060206PCIRL07	६	कुलो सिंचाइ	नया	सेलाखेत	५.००	७२	सेलाखेत	५००	५,५००,०००	गा.पा
८	८	नहर सिंचाई कुलो	7060205PCIRL08	५	कुलो सिंचाइ	नया	पुपुन्ना, भेटाखोला	०.१३	१४९	सा.डौ. ६,७	३००	३,३००,०००	गा.पा
९	९	नहर सिंचाई कुलो	7060204PCIRL09	४	कुलो सिंचाइ	नया	पुपुन्ना, भेटाखोला	०.१०	१४९	गांखेत	१३००	१४,३००,०००	गा.पा
१०	१०	खसडा सिंचाई कुलो	7060203PCIRL10	३	कुलो सिंचाइ	ममत	धौनेखोला	८.००	१५०	तोला, खाली	३००	३,३००,०००	गा.पा
११	११	लैभिणे मनेकोटी सिंचाई कुलो	7060202PCIRL11	२	कुलो सिंचाइ		लैभिणे	०.७२	९५	तोला, खेती, मुहुरा, भटना	४५०	४,९५०,०००	गा.पा
१२	१२	कुलिवान सिंचाई कुलो	7060201PCIRL12	१	कुलो सिंचाइ	नया			५९	बनसे, बनकोट, धुप	२००	२,२००,०००	गा.पा
१३	१३	झिमझिमे सिंचाई कुलो	7060201PCIRL13	१	कुलो सिंचाइ	नया			६०	न्वाघर, रोकायागाउ	२५०	२,७५०,०००	गा.पा
१४	१४	बागमारेसैन सिंचाई कुलो	7060202PCIRL14	२	कुलो सिंचाइ		बागमारे	०,०३	६५	तोला, जिब्ला	३००	३,३००,०००	गा.पा

क्र.स.	प्राथमिकता क्रम	प्रस्तावित सिंचाई योजनाको नाम	योजनाको कोड	वडा न.	योजनाको प्रकार	योजनाको प्रकृति नँया/मर्मत/ पुनः निर्माण	प्रस्तावित स्रोतको नाम	बहाब लि/से	घरधुरी संख्या	सिंचाईसेवा क्षेत्र (खेतहरुको नाम)	सिंचित क्षेत्रफल (रोपनी)	योजनाको अनुमानित लागत	कार्यान्वयन गर्ने निकाय वडा/गा.पा
१५	१५	घुसखोला सिंचाई कुलो	7060203PCIRL15	३	कुलो सिंचाइ	मर्मत	घुसखोला	१०.००	६८	पाटासैन, गोल्लेउणी	१८०	१,९८०,०००	गा.पा
१६	१६	नाउले सिंचाई कुलो	7060204PCIRL16	४	कुलो सिंचाइ	नया	पानीमुल, सुत्नेमुल	१.६०	१५०	भल्मा	२००	२,२००,०००	गा.पा
१७	१७	घट्टेखोला सिंचाई कुलो	7060205PCIRL17	५	कुलो सिंचाइ	नया	घट्टेखोला मुल	०.९६	१७०	पटकानी	२००	२,२००,०००	गा.पा
१८	१८	जगतभ्राड सिंचाई कुलो	7060206PCIRL18	६	कुलो सिंचाइ	मर्मत	जगतभ्राड मुल मल्लो	०.४८	८५	रौकल्ला खेत	२००	२,२००,०००	गा.पा
१९	१९	कपलखोला सिंचाई कुलो	7060206PCIRL19	६	कुलो सिंचाइ	नया	कपलखेत तल्लो	०.६७	८५	कपलखेत, खेत	५००	५,५००,०००	गा.पा
२०	२०	चौडिक तल्ला मल्ला सेरा सिंचाई कुलो	7060205PCIRL20	५	कुलो सिंचाइ	नया	झालामाला	४.१०	३२०	दैना	३००	३,३००,०००	गा.पा
२१	२१	छडिखोला सिचाई कुलो	7060204PCIRL21	४	कुलो सिंचाइ	नया	छडिखोला	४०.५०	१४३	डौड	४००	४,४००,०००	गा.पा
२२	२२	पातेमेला सिचाई कुलो	7060203PCIRL22	३	कुलो सिंचाइ	मर्मत	पातेमेला	१.३५	११६	मास्तोला, साप्रागाउँ	२०६	२,२६६,०००	गा.पा
२३	२३	पिणाखाली सिचाई कुलो	7060202PCIRL23	२	कुलो सिंचाइ		पिणाखाली	०.२३	२१०	गैसेन, आलिगडा	८००	८,८००,०००	गा.पा
२४	२४	पतलगाउँ सेला बैतरा मल्लीपांग सिचाई कुलो	7060201PCIRL24	१	कुलो सिंचाइ	नया			२५०	सेलाबैतरा, दाला	८००	८,८००,०००	गा.पा
२५	२५	बाजमरा गैतोला सिचाई कुलो	7060201PCIRL25	१	कुलो सिंचाइ	नयाँ			२५०	सा.छ.१, २	७००	७,७००,०००	गा.पा
२६	२६	धौलाढुंगा खटगडा सिचाई कुलो	7060202PCIRL26	२	कुलो सिंचाइ		धौलाढुंगा, काउलाखाली	०.८०+०.५०	१६०	पंचडी, सैन	५००	५,५००,०००	गा.पा
२७	२७	छडेखोला सिचाई कुलो	7060203PCIRL27	३	कुलो सिंचाइ	मर्मत	छणेखोला	५.००	१०५	ऐरना, निराकोल्ला	२५०	२,७५०,०००	गा.पा
२८	२८	साउखोला सिचाई कुलो	7060205PCIRL28	५	कुलो सिंचाइ	नयाँ	बाघबस्ने ढुंगा	०.६७	६०	सा.डौ. ६	२००	२,२००,०००	गा.पा
२९	२९	साउखोला जिउला सिचाई कुलो	7060205PCIRL29	५	कुलो सिंचाइ	नयाँ	साउखोला	०.२५	२००	भट्टाणी, भांगोबुया, भारसैन, हिउनाया। सैन	५००	५,५००,०००	गा.पा
३०	३०	बाजुना सिचाई कुलो	7060206PCIRL30	६	कुलो सिंचाइ	नयाँ	नानिमुल	०.१२	१८१	बाजुना खेत	१००	१,१००,०००	गा.पा

क्र.सं.	प्राथमिकता क्रम	प्रस्तावित सिंचाई योजनाको नाम	योजनाको कोड	वडा न.	योजनाको प्रकार	योजनाको प्रकृति नँया/मर्मत/ पुनः निर्माण	प्रस्तावित स्रोतको नाम	बहाब लि/से	घरधुरी संख्या	सिंचाईसेवा क्षेत्र (खेतहरुको नाम)	सिंचित क्षेत्रफल (रोपनी)	योजनाको अनुमानित लागत	कार्यान्वयन गर्ने निकाय वडा/गा.पा
३१	३१	कट्बडी सिचाई कुलो	7060206PCIRL31	६	कुलो सिंचाइ	नया	तोर्यानी मुल	०.३३	१२७	कटवानी खेत	२००	२,२००,०००	गा.पा
३२	३२	साउखोला भानीखोला सिचाई कुलो	7060205PCIRL32	५	कुलो सिंचाइ	नया	साउखोला भाणिखोला		१५०	सिमखेत, लाटीबाटा, सलढिपु	५५०	६,०५०,०००	गा.पा
३३	३३	तलुवा देखि कनेडा ओखलढुंगा सिचाई कुलो	7060204PCIRL33	४	कुलो सिंचाइ	नया	सानीगाड	८.८०	६८	भल्मा	६००	६,६००,०००	गा.पा
३४	३४	पैराडी सिचाई कुलो	7060203PCIRL34	३	कुलो सिंचाइ	ममेत	पैराडी खोलो	२.५०	७१	पैराडी, गोरेट्टा	३००	३,३००,०००	गा.पा
३५	३५	पाडपाईना सिचाई कुलो	7060202PCIRL35	२	कुलो सिंचाइ		ठुलोखोला	०.०५ □३	१००	बसेला, खार, छणा	२५०	२,७५०,०००	गा.पा
३६	३६	टाटक सिचाई कुलो	7060201PCIRL36	१	कुलो सिंचाइ	नया	दाडिमखेत		२००	सा. छ. ३,४,५,६	६००	६,६००,०००	गा.पा
३७	३७	नाकुला कोरले सिचाई कुलो	7060201PCIRL37	१	कुलो सिंचाइ	नया	नार्कुला		११५	सा.छ. ४,५,६	८००	८,८००,०००	गा.पा
३८	३८	साउखोला पांगर सिचाई कुलो	7060202PCIRL38	२	कुलो सिंचाइ		पांगरखोला	०.२५	११८	चौगा, गैरीखेत	५००	५,५००,०००	गा.पा
३९	३९	पानीमुल सिराइजर सिचाई कुलो	7060205PCIRL39	५	कुलो सिंचाइ	नया	खरखौला	२.४५	६०	सा. डौ. ९	७००	७,७००,०००	गा.पा
४०	४०	कफलखोला पिपलखेत सिचाई कुलो	7060206PCIRL40	६	कुलो सिंचाइ	नया	निमनझाड खोला	२.००	१२७	निमनझाड खेत	१००	१,१००,०००	गा.पा
४१	४१	पानसेला सिचाई कुलो	7060206PCIRL41	६	कुलो सिंचाइ	नयाँ	मनिसेला खोला	३.००	७२	वरधारा, ओखरगोठा, माथिगाउँ, मेलगडा, गैरा	७००	७,७००,०००	गा.पा
४२	४२	मगरौं सेल्दा सिचाई कुलो	7060206PCIRL42	६	कुलो सिंचाइ	नयाँ	मगरौ धारामुल	१.३७	८५	पहिरा, सेल्दा खेत	१००	१,१००,०००	गा.पा
४३	४३	मालुमेला सिचाई कुलो	7060205PCIRL43	५	कुलो सिंचाइ	नयाँ	सिउनेखोला	६.०३	६०	सा. डौ. ८	५०	५५०,०००	गा.पा
४४	४४	मिन्ना चाडा कोइलागडा सिचाई कुलो	7060201PCIRL44	१	कुलो सिंचाइ	नयाँ			८०	चाडा, कोईलागडा	३५०	३,८५०,०००	गा.पा
४५	४५	कालिमुल सिचाई कुलो	7060201PCIRL45	१	कुलो सिंचाइ	नयाँ			८०	रोकायागाउँ, परिखेत, विनेवाडा	३००	३,३००,०००	गा.पा

क्र.सं.	प्राथमिकता क्रम	प्रस्तावित सिंचाई योजनाको नाम	योजनाको कोड	वडा न.	योजनाको प्रकार	योजनाको प्रकृति नँया/मर्मत/ पुनः निर्माण	प्रस्तावित स्रोतको नाम	बहाब लि/से	घरधुरी संख्या	सिंचाईसेवा क्षेत्र (खेतहरुको नाम)	सिंचित क्षेत्रफल (रोपनी)	योजनाको अनुमानित लागत	कार्यान्वयन गर्ने निकाय वडा/गा.पा
४६	४६	कोईरेली सिचाई कुलो	7060205PCIRL46	५	कुलो सिंचाइ	नयाँ	सानीगाड	९.८०	६०	सा. डौ. ६	२००	२,२००,०००	गा.पा
४७	४७	माणुदेखि कटलसम्म सिचाई कुलो	7060206PCIRL47	६	कुलो सिंचाइ	नयाँ	कल्लाढाण		६०	सा. खा. ३	१००	१,१००,०००	गा.पा
४८	४८	लाखडा सिचाई कुलो	7060206PCIRL48	६	कुलो सिंचाइ	नयाँ	लाखडा खोला	०.५०	८७	लागडा खेत	७००	७,७००,०००	गा.पा
४९	४९	मल्लो मण्यानी सिचाई कुलो	7060205PCIRL49	५	कुलो सिंचाइ	नयाँ	घट्टेखोला	०.०६	८०	पतेउण, पसलखेत, कोटखेत, विरुवा	२५०	२,७५०,०००	गा.पा
५०	५०	भेसाखोला सिचाई कुलो	7060201PCIRL50	१	कुलो सिंचाइ	नयाँ			१५०	भेसा सा.छ. १	२४०	२,६४०,०००	गा.पा
५१	५१	डडिया जैखेत सिचाई कुलो	7060201PCIRL51	१	कुलो सिंचाइ	नयाँ			८०	चेडिगाउँ सा.छ. ६	१५०	१,६५०,०००	गा.पा
५२	५२	भेरामुनी सिचाई कुलो	7060205PCIRL52	५	कुलो सिंचाइ	नयाँ			७७	हिउनाया, सैन	४००	४,४००,०००	गा.पा
५३	५३	कालीमुल कफलखेत सिचाई कुलो	7060201PCIRL53	१	कुलो सिंचाइ	नयाँ			६०	घट्याउडो, खेत	३००	३,३००,०००	गा.पा
५४	५४	चाणिखेत सिचाई कुलो	7060205PCIRL54	५	कुलो सिंचाइ	नयाँ	तुणाखोला हलुण्या		१००	चडिखेत, भंक, सेरा	५००	५,५००,०००	गा.पा
		जम्मा							**६६७१**		**२०७१६**	**२२७,८७६,०००**	

वडा स्तरीय प्रस्तावित परम्परागत सिंचाई योजनाहरुको प्राथमिकता क्रम अनुसारको सुचि

१	१	सिमलखेत गुन्द्रे सिंचाई योजना	7060201PCIWL01	१	कुलो सिंचाइ	मर्मत			४५	छेडीगाउ, बरगाउँ, खानाकोट	३००	३,३००,०००	वडा
२	२	मार्कोला सिंचाई योजना	7060201PCIWL02	१	कुलो सिंचाइ	मर्मत			९	मार्कोल्ला	३००	३,३००,०००	वडा
३	३	नेउडे खोला सिंचाई योजना	7060201PCIWL03	१	कुलो सिंचाइ				३०	पयतोला, कोला काफल, खटरा, परिखेत	१५०	१,६५०,०००	वडा
४	४	रनखोला सिंचाई योजना	7060201PCIWL04	१	कुलो सिंचाइ	नयाँ			२५	भाडखेत, परिवाडा, गह	१००	१,१००,०००	वडा

क्र.सं.	प्राथमिकता क्रम	प्रस्तावित सिंचाई योजनाको नाम	योजनाको कोड	वडा न.	योजनाको प्रकार	योजनाको प्रकृति नँया/मर्मत/ पुनः निर्माण	प्रस्तावित स्रोतको नाम	बहाब लि/से	घरधुरी संख्या	सिंचाईसेवा क्षेत्र (खेतहरुको नाम)	सिंचित क्षेत्रफल (रोपनी)	योजनाको अनुमानित लागत	कार्यान्वयन गर्ने निकाय वडा/गा.पा
५	५	जकर्नी सिंचाई योजना	7060201PCIWL05	१	कुलो सिंचाइ	नयाँ			४५	बजकट्टे, घट्टेखोला, तल्लो गाउ	८०	८८०,०००	वडा
६	६	सिमार सिंचाई योजना	7060201PCIWL06	१	कुलो सिंचाइ				५	समिार	१००	१,१००,०००	वडा
७	७	सिलेनी सिंचाई योजना	7060201PCIWL07	१	कुलो सिंचाइ	मर्मत			४०	सिलेनी		-	वडा
८	८	नौला पोखरी सिंचाई योजना	7060201PCIWL08	१	कुलो सिंचाइ	नयाँ			१८	नुवाघर	५०	५५०,०००	वडा
९	९	मार्कोला सिंचाई योजना	7060201PCIWL09	१	कुलो सिंचाइ	नयाँ			११	मार्कोल्ला	५०	५५०,०००	वडा
१०	१०	मललो औल सिंचाई योजना	7060201PCIWL10	१	कुलो सिंचाइ	नयाँ			७	मल्लो औल, तल्लो औल, रजनी	३०	३३०,०००	वडा
११	११	रजेना खडमा सिंचाई योजना	7060201PCIWL11	१	कुलो सिंचाइ	नया			१६	खटरा, खोला	८०	८८०,०००	वडा
१२	१२	सेला घट्टेखोला सिंचाई योजना	7060201PCIWL12	१	कुलो सिंचाइ	मर्मत			२५	सेला, परिवाटा, न्वाघर, साविक २	९०	९९०,०००	वडा
१३	१३	मल्लो कुवा तल्लो धारा सिंचाई योजना	7060201PCIWL13	१	कुलो सिंचाइ	मर्मत			१२	नुवाघर, साविक ७	६०	६६०,०००	वडा
१४	१४	घुरसेना भित्तापानी सिंचाई योजना	7060201PCIWL14	१	कुलो सिंचाइ				११	मार्कोल्ला साविक ७	६०	६६०,०००	वडा
१५	१५	कौसाडी खोला सिंचाई योजना	7060201PCIWL15	१	कुलो सिंचाइ	नया			२	खलगडा	२०	२२०,०००	वडा
१६	१६	मोहरी सिंचाई योजना	7060201PCIWL16	१	कुलो सिंचाइ	नयाँ			३४	रोकायागाउँ, बटगाउँ, साविक ५	१५०	१,६५०,०००	वडा
१७	१७	कौराडी सिंचाई योजना	7060201PCIWL17	१	कुलो सिंचाइ				२०	मथिगाउँ, साविक २	८०	८८०,०००	वडा
१८	१८	घट्टेखोला सिंचाई योजना	7060201PCIWL18	१	कुलो सिंचाइ	मर्मत	किमझडा		४५	घट्टेखोला, खेत, वटा	५०	५५०,०००	वडा

क्र.सं.	प्राथमिकता क्रम	प्रस्तावित सिंचाई योजनाको नाम	योजनाको कोड	वडा न.	योजनाको प्रकार	योजनाको प्रकृति नँया/मर्मत/ पुनः निर्माण	प्रस्तावित स्रोतको नाम	बहाब लि/से	घरधुरी संख्या	सिंचाईसेवा क्षेत्र (खेतहरुको नाम)	सिंचित क्षेत्रफल (रोपनी)	योजनाको अनुमानित लागत	कार्यान्वयन गर्ने निकाय वडा/गा.पा
१९	१९	रजेना सिंचाई योजना	7060201PCIWL19	१	कुलो सिंचाइ	नयाँ	विल्लाइजर		१२	रजेना, खानाकोट,	१००	१,१००,०००	वडा
२०	२०	खलगडा सिंचाई योजना	7060201PCIWL20	१	कुलो सिंचाइ	नयाँ			८	खलगडा	५०	५५०,०००	वडा
२१	२१	नगेडी खटरा सिंचाई योजना	7060201PCIWL21	१	कुलो सिंचाइ	नयाँ			१३	खटरा	१००	१,१००,०००	वडा
२२	२२	काल सिल्लो सिंचाई योजना	7060201PCIWL22	१	कुलो सिंचाइ	नया	कालिमुल		२३	परिखेत	२००	२,२००,०००	वडा
२३	२३	दले बनमुल सिंचाई योजना	7060201PCIWL23	१	कुलो सिंचाइ	मर्मत			४५	रोकायागाउँ	२५०	२,७५०,०००	वडा
२४	२४	सेला बैतरा सिंचाई योजना	7060201PCIWL24	१	कुलो सिंचाइ				२०	सेला बैतरा	१५०	१,६५०,०००	वडा
२५	२५	जाडेखोला सिंचाई योजना	7060201PCIWL25	१	कुलो सिंचाइ	नया	जाडेखोला		५	घट्टेउना	३०	३३०,०००	वडा
२६	१	ठुलाखोला लादकाट्ने सिंचाई योजना	7060202PCIWL01	२	कुलो सिंचाइ	नयाँ	ठुलाखोला लादकाट्ने	०.११	३१	तोलाखेत	२५०	२,७५०,०००	वडा
२७	२	मौवार सिमायल सिंचाई योजना	7060202PCIWL02	२	कुलो सिंचाइ		मौवार	०.६०	१७	ओसायल खेत	८०	८८०,०००	वडा
२८	३	भेराखोला सिंचाई योजना	7060202PCIWL03	२	कुलो सिंचाइ	मर्मत	भेराखोला	१.०१	५०	धार, पानीबाटा, जाजर, बगड, पानीखाल	२००	२,२००,०००	वडा
२९	४	ठुलाखोला गर्सेना सिंचाई योजना	7060202PCIWL04	२	कुलो सिंचाइ	नयाँ	ठुलाखोला	०.०१	३१	ठुलाढुंगा, बाटेगडा, मुल	१५०	१,६५०,०००	वडा
३०	५	पातकाट्ने सिंचाई योजना	7060202PCIWL05	२	कुलो सिंचाइ	नयाँ	पातकाट्ने	०.०१	५०	कौसाडी, पाडपाइनो	२००	२,२००,०००	वडा
३१	६	बगड सिंचाई योजना	7060202PCIWL06	२	कुलो सिंचाइ	नयाँ	साईलीगाड	०.०७	१५	बगडखेत	२०	२२०,०००	वडा
३२	७	पाणिल्ला सिंचाई योजना	7060202PCIWL07	२	कुलो सिंचाइ	नया	पिनेरखोला	०.९५	१२	पाणिल्ला	१६	१७६,०००	वडा
३३	१	भैसट्टा सिंचाई योजना	7060203PCIWL01	३	कुलो सिंचाइ	मर्मत	भैसट्टा	१.२०	४९	धौलाढुंगा	३०	३३०,०००	वडा
३४	२	घंग्रयाणि सिंचाई योजना	7060203PCIWL02	३	कुलो सिंचाइ		साईलीगाड	५००	३०	बगड	१००	१,१००,०००	वडा
३५	३	दल्लेना सिंचाई योजना	7060203PCIWL03	३	कुलो सिंचाइ	नया	दल्लेना	०.५०	१५	दल्लेना	१५	१६५,०००	वडा

क्र.सं.	प्राथमिकता क्रम	प्रस्तावित सिंचाई योजनाको नाम	योजनाको कोड	वडा न.	योजनाको प्रकार	योजनाको प्रकृति नँया/मर्मत/ पुनः निर्माण	प्रस्तावित स्रोतको नाम	बहाब लि/से	घरधुरी संख्या	सिंचाईसेवा क्षेत्र (खेतहरुको नाम)	सिंचित क्षेत्रफल (रोपनी)	योजनाको अनुमानित लागत	कार्यान्वयन गर्ने निकाय वडा/गा.पा
३६	४	छडिखोला सिंचाई योजना	7060203PCIWL04	३	कुलो सिंचाइ	नयाँ	छडिखोला	१.५०	३८	ढाणखेत	१४०	१,५४०,०००	वडा
३७	५	तोलेनी सिंचाई योजना	7060203PCIWL05	३	कुलो सिंचाइ		अन्छेखोला	९.००	३०	सल्याणी, तोलेनी, पैराडी, कापडी	१५०	१,६५०,०००	वडा
३८	६	पानीमुल सिंचाई योजना	7060203PCIWL06	३	कुलो सिंचाइ	मर्मत	पैराडीखोलो	१.५०	७१	विराया, उपल्लागाउ, तल्लो सल्याणी, कल्ला खेत	३००	३,३००,०००	वडा
३९	७	धौनेखोला गर्खा सिंचाई योजना	7060203PCIWL07	३	कुलो सिंचाइ	नयाँ	धौनेखोलो	८.००	८०	गोणखेत, परखेत, खाणो, सेरो, इखाणी, डाड्या	३२०	३,५२०,०००	वडा
४०	८	रुतिविस्ना सिंचाई योजना	7060203PCIWL08	३	कुलो सिंचाइ	नयाँ	मुल	५.००	३५	रुतिविस्ना, गैरा	६०	६६०,०००	वडा
४१	९	भेरामुनी सिंचाई योजना	7060203PCIWL09	३	कुलो सिंचाइ	नयाँ	भेराखोला	३.००	९५	दुर्मट, पानीखाल, सैनी	१००	१,१००,०००	वडा
४२	१०	परखेत सिंचाई योजना	7060203PCIWL10	३	कुलो सिंचाइ	नया	लैभिणे, परखेतमुल	१.५५	११६	खेतगणा, परखेत	३५०	३,८५०,०००	वडा
४३	११	गैरा सिंचाई योजना	7060203PCIWL11	३	कुलो सिंचाइ	मर्मत	साईलीगाड	५००.००	२८	रवा, गैरा	१५०	१,६५०,०००	वडा
४४	१२	पातल भट्टाणि सिंचाई योजना	7060203PCIWL12	३	कुलो सिंचाइ	मर्मत	सैमपातल	०.४०	६८	भट्टाणी, सेरीखेत	२००	२,२००,०००	वडा
४५	१३	सालिम सिंचाई योजना	7060203PCIWL13	३	कुलो सिंचाइ		पनेरा, सालिम	१.११	४३	सालिमखेत	१३	१४३,०००	वडा
४६	१४	दल्ला सिंचाई योजना	7060203PCIWL14	३	कुलो सिंचाइ	नया	दल्ला खोला	२.५०	३९	दल्ला खेत	७	७७,०००	वडा
४७	१५	पनेरा सिंचाई योजना	7060203PCIWL15	३	कुलो सिंचाइ	नयाँ	पनेरा	१.९०	२८	विख खेत	१७	१८७,०००	वडा
४८	१	नालो सिंचाई योजना	7060204PCIWL01	४	कुलो सिंचाइ		नानो कुलो	१.५०	४०	सा. डौ २..५	२५०	२,७५०,०००	वडा
४९	२	पाथर काट्ने देखि मुथिरवा तलुवा सिंचाई योजना	7060204PCIWL02	४	कुलो सिंचाइ	मर्मत	सानीगाड	१२.००	५०	भल्मा	४००	४,४००,०००	वडा
५०	३	खाली सिंचाई योजना	7060204PCIWL03	४	कुलो सिंचाइ	नयाँ	खालीमुल	१.५०	५०	घंगारे	१५०	१,६५०,०००	वडा

क्र.सं.	प्राथमिकता क्रम	प्रस्तावित सिंचाई योजनाको नाम	योजनाको कोड	वडा न.	योजनाको प्रकार	योजनाको प्रकृति नँया/मर्मत/ पुनः निर्माण	प्रस्तावित स्रोतको नाम	बहाब लि/से	घरधुरी संख्या	सिंचाईसेवा क्षेत्र (खेतहरुको नाम)	सिंचित क्षेत्रफल (रोपनी)	योजनाको अनुमानित लागत	कार्यान्वयन गर्ने निकाय वडा/गा.पा
५१	४	बालुबाटा सिंचाई योजना	7060204PCIWL04	४	कुलो सिंचाइ	नयाँ	सानीगाड	८.३०	२०	डौड	१५६	१,७१६,०००	वडा
५२	५	लुवातल सुमरदुल्ला सिंचाई योजना	7060204PCIWL05	४	कुलो सिंचाइ	नयाँ	घोप्टे ओडार	१.५०	४५	डौड	२००	२,२००,०००	वडा
५३	६	गतिना देखि सेल्तडा सिंचाई योजना	7060204PCIWL06	४	कुलो सिंचाइ	नया	सानीगाड	८.१०	२२	सेल्तडा	१५०	१,६५०,०००	वडा
५४	७	ढाडेलोटा सिंचाई योजना	7060204PCIWL07	४	कुलो सिंचाइ	मर्मत	ढालेलोटा	३.८०	१३	डौड	१५०	१,६५०,०००	वडा
५५	८	अनिखडा सिंचाई योजना	7060204PCIWL08	४	कुलो सिंचाइ		खाली अनिखडा	०.८०	३०	पातल	२५०	२,७५०,०००	वडा
५६	९	मेलिगाउँ सिंचाई योजना	7060204PCIWL09	४	कुलो सिंचाइ	नया	साईलीगाड	९.७०	४	मेलीगाउ	१३०	१,४३०,०००	वडा
५७	१०	छडिबगड सिंचाई योजना	7060204PCIWL10	४	कुलो सिंचाइ	नयाँ	सानीगाड	७.००	९	छडिबगड	१३०	१,४३०,०००	वडा
५८	११	बहाने सिंचाई योजना	7060204PCIWL11	४	कुलो सिंचाइ		बहाने मुल	०.९०	१५	बगड	१५०	१,६५०,०००	वडा
५९	१२	बगड कुनाकाट्टे सिंचाई योजना	7060204PCIWL12	४	कुलो सिंचाइ	मर्मत	सानीगाड	४.००	४६	डांडा	२५०	२,७५०,०००	वडा
६०	१३	डाडा मैठाण सिंचाई योजना	7060204PCIWL13	४	कुलो सिंचाइ	नयाँ	मैढाण	१.७०	६९	डांडा मैठाण	५०	५५०,०००	वडा
६१	१४	मण्यानी सिंचाई योजना	7060204PCIWL14	४	कुलो सिंचाइ	नयाँ	मणयानी	१.२०	३०	मन्डयानी	१००	१,१००,०००	वडा
६२	१५	ठुलोखोला गोलेबुडा सिंचाई योजना	7060204PCIWL15	४	कुलो सिंचाइ	नयाँ	खालीमुल	०.८०	३०	खाली	२००	२,२००,०००	वडा
६३	१६	पसेला सिंचाई योजना	7060204PCIWL16	४	कुलो सिंचाइ	नया	सानीगाड	७.३०	६	पसेला	६०	६६०,०००	वडा
६४	१७	बालबाटा सिंचाई योजना	7060204PCIWL17	४	कुलो सिंचाइ	मर्मत	सानीगाड	६.३०	९	वालवाटा	५२	५७२,०००	वडा
६५	१८	सेलतडा घट्ट देखि बाउओडार सिंचाई योजना	7060204PCIWL18	४	कुलो सिंचाइ		सानीगाड	८.००	२६	बाउओडार	३००	३,३००,०००	वडा
६६	१९	बगर सिंचाई योजना	7060204PCIWL19	४	कुलो सिंचाइ	नया	पटल्टा कुल	०.२०	१०	बगड	९	९९,०००	वडा

क्र.सं.	प्राथमिकता क्रम	प्रस्तावित सिंचाई योजनाको नाम	योजनाको कोड	वडा न.	योजनाको प्रकार	योजनाको प्रकृति नँया/मर्मत/ पुनः निर्माण	प्रस्तावित स्रोतको नाम	बहाब लि/से	घरधुरी संख्या	सिंचाईसेवा क्षेत्र (खेतहरुको नाम)	सिंचित क्षेत्रफल (रोपनी)	योजनाको अनुमानित लागत	कार्यान्वयन गर्ने निकाय वडा/गा.पा
६७	२०	सानीगाड बगडढिपु सिंचाई योजना	7060204PCIWL20	४	कुलो सिंचाइ	नयाँ	सानीगाड	६.१०	३८	बगड	५००	५,५००,०००	वडा
६८	२१	राउसेकोट सिंचाई योजना	7060204PCIWL21	४	कुलो सिंचाइ		सानीगाड	६.२०	४	राउसेकोट	१५	१६५,०००	वडा
६९	२२	बाकुना सिंचाई योजना	7060204PCIWL22	४	कुलो सिंचाइ	मर्मत	साईलीगाड	८.३०	१२	बाकुना	४०	४४०,०००	वडा
७०	२३	कोईरेली सिंचाई योजना	7060204PCIWL23	४	कुलो सिंचाइ	नयाँ	सानीगाड	६.३०	६०	कोईरेली	१५०	१,६५०,०००	वडा
७१	१	मल्लोसैन सिंचाई योजना	7060205PCIWL01	५	कुलो सिंचाइ	नयाँ	तल्लो कटौजी	३.००	४०	घोघातल, परिभ्वा	७०	७७०,०००	वडा
७२	२	कोईरेली सिंचाई योजना	7060205PCIWL02	५	कुलो सिंचाइ	नयाँ	सानीगाड	९.८०	४०	सा. डौ ६	२००	२,२००,०००	वडा
७३	३	चामा सिंचाई योजना	7060205PCIWL03	५	कुलो सिंचाइ	नया	साईलीगाड	९.२५	१०	सा. डौ ६	७००	७,७००,०००	वडा
७४	४	कुयापानी सिंचाई योजना	7060205PCIWL04	५	कुलो सिंचाइ	मर्मत	साईलीगाड	८.९०	१०	सा. डौ ८	३५	३८५,०००	वडा
७५	५	मुडापोया सिंचाई योजना	7060205PCIWL05	५	कुलो सिंचाइ		साईलीगाड	९.३०	१०	मुणापोल्या	३०	३३०,०००	वडा
७६	६	बल्ताणा सिंचाई योजना	7060205PCIWL06	५	कुलो सिंचाइ	नया	साईलीगाड	९.४३	११	बल्ताणा	७०	७७०,०००	वडा
७७	७	बाटुले बगड सिंचाई योजना	7060205PCIWL07	५	कुलो सिंचाइ	नयाँ	साईलीगाड	८.४०	८	बाटुले बगड	५०	५५०,०००	वडा
७८	८	चामा तल्लो सिंचाई योजना	7060205PCIWL08	५	कुलो सिंचाइ		साईलीगाड	९.५२	१०	चामा	४०	४४०,०००	वडा
७९	९	मण्यानी ओखलढुंगा सिंचाई योजना	7060205PCIWL09	५	कुलो सिंचाइ	मर्मत	मण्यानी	०.०५	२०	ओखलढुंगा, पानीखाल	१००	१,१००,०००	वडा
८०	१०	खिनखेत आमबन सिंचाई योजना	7060205PCIWL10	५	कुलो सिंचाइ	नयाँ	सिउनेखोला		४५	खिनखेत, बहर	२५०	२,७५०,०००	वडा
८१	११	बाजेखेत सिंचाई योजना	7060205PCIWL11	५	कुलो सिंचाइ	नयाँ	खाकले		२०	बाजखेत, ढुंग्यानी	६५	७१५,०००	वडा
८२	१२	कालाढुंगा सिंचाई योजना	7060205PCIWL12	५	कुलो सिंचाइ	नयाँ	साईलीगाड	९.३०	६	कालाढुंगा	२०	२२०,०००	वडा
८३	१३	मललो भाणिखोला सिंचाई योजना	7060205PCIWL13	५	कुलो सिंचाइ	नया	भाणिखोला		५०	सुनिबाटा	२००	२,२००,०००	वडा

क्र.स.	प्राथमिकता क्रम	प्रस्तावित सिंचाई योजनाको नाम	योजनाको कोड	वडा न.	योजनाको प्रकार	योजनाको प्रकृति नँया/मर्मत/ पुनः निर्माण	प्रस्तावित स्रोतको नाम	बहाब लि/से	घरधुरी संख्या	सिंचाईसेवा क्षेत्र (खेतहरुको नाम)	सिंचित क्षेत्रफल (रोपनी)	योजनाको अनुमानित लागत	कार्यान्वयन गर्ने निकाय वडा/गा.पा
८४	१	ठुलाखोला खठिखान सिंचाई योजना	7060206PCIWL01	६	कुलो सिंचाइ	ममत	ठुलाखोला		५०	सा.खा.१,२,३	२००	२,२००,०००	वडा
८५	२	दनाखोला लुयाकाफल सिंचाई योजना	7060206PCIWL02	६	कुलो सिंचाइ	ममत	दैनाखोला		३०	दैना		-	वडा
८६	३	कालाढुंगा पछन्देउ सेलधारा सिंचाई योजना	7060206PCIWL03	६	कुलो सिंचाइ	ममत	कालाढुंगा		३०	सेलधारा		-	वडा
८७	४	दैनाखोला खनीखान सिंचाई योजना	7060206PCIWL04	६	कुलो सिंचाइ	ममत	दैनाखोला		३०	कटलखेत		-	वडा
		जम्मा							**२५५५**	**०**	**११३७०**	**१२५,०७०,०००**	
गाउँपालिकाको जम्मा									**६६७१**	**०**	**३२०८६**	**३५२,९४६,०००**	

अनुसूची – २३

गाँउपालिका स्तरीय प्रस्तावित लघु सिंचाई योजनाहरुको प्राथमिकता क्रम अनुसारको सुचि

क.स.	प्राथमिकता क्रम	प्रस्तावित सिंचाई योजनाको नाम	योजनाको कोड	वडा न.	योजनाको प्रकार	योजनाको प्रकृति नँया /मर्मत/पुनः निर्माण	प्रस्तावित स्रोतको नाम	बहाब लि/से	घरधुरी संख्या	लाभान्वित टोलहरुको नाम	सिंचित क्षेत्रफल (रोपनी)	अनुमानित लागत	कार्यान्वयन गर्ने निकाय वडा/गा.पा
गुरुयोजनाको समिक्षा, समायोजन तथा योजना तर्जुमा २०७५													
१	१	भाडिधारा लघु सिचाई योजना	7060205PMITRL01	५	सु. पोखरी	नयाँ	घट्टेखोला	०.०२	४५	सा. डौं. ८	५००	५,५००,०००	गा.पा.
२	२	पुजारागाउँ सि.पो. थोपा सिंचाई	7060201PMITRL02	१	सु. पोखरी	नयाँ			५८	पुजारा गाउँ	२५०	२,७५०,०००	गा.पा.
३	३	कालसिम लघु सिचाई योजना	7060206PMITRL03	६	सु. पोखरी	नयाँ	धारापानी	३.०००		बजिढुंगी, सिमखेत	५००	५,५००,०००	गा.पा.
४	४	बाबनधारा लघु सिचाई योजना	7060204PMITRL04	४	सु. पोखरी	नयाँ	बाबनधारा	०.०९८	८३	डौड	२५०	२,७५०,०००	गा.पा.
५	५	गाजाघरी लघु सिचाई योजना	7060204PMITRL05	४	सु. पोखरी	नयाँ	गाजाधारी	०.०६६	१०६	भल्मा	२००	२,२००,०००	गा.पा.
६	६	भ्याकुला लघु सिचाई योजना	7060206PMITRL06	६	सु. पोखरी	नयाँ	मल्लो खडखडे		६०	बजिढुंगी	२००	२,२००,०००	गा.पा.
७	७	सिलिम पातल जुकेमुल लघु सिचाई योजना	7060201PMITRL07	१	सु. पोखरी	नयाँ			३०	सिमकोट, वायागडा	३००	३,३००,०००	गा.पा.
८	८	बहर लघु सिचाई योजना	7060205PMITRL08	५	सु. पोखरी	नयाँ	बहर		२५	सा. डौं. ५	२००	२,२००,०००	गा.पा.
९	९	पानीफुट्या लघु सिचाई योजना	7060206PMITRL09	६	सु. पोखरी	नयाँ	पानीफुट्या		२०	हिउनाया	१५०	१,६५०,०००	गा.पा.
१०	१०	पटल्टा लघु सिचाई योजना	7060204PMITRL10	४	सु. पोखरी	नयाँ	पटल्टा	०.०५९	७७	भल्मा, बाहुनसैन	१५०	१,६५०,०००	गा.पा.
११	११	निमनझाड लघु सिचाई योजना	7060206PMITRL11	६	सु. पोखरी	नयाँ	निमनझाड खोला	२.०००	१८१	निमनझाड	१०००	११,०००,०००	गा.पा.

क.स.	प्राथमिकता क्रम	प्रस्तावित सिंचाई योजनाको नाम	योजनाको कोड	वडा न.	योजनाको प्रकार	योजनाको प्रकृति नँया /मर्मत/पुनः निर्माण	प्रस्तावित स्रोतको नाम	बहाब लि/से	घरधुरी संख्या	लाभान्वित टोलहरुको नाम	सिंचित क्षेत्रफल (रोपनी)	अनुमानित लागत	कार्यान्वयन गर्ने निकाय वडा/गा.पा
१२	१२	गलडा पाईप लघु सिचाई योजना	7060201PMITRL12	१	सु. पोखरी	नयाँ			७	गलडा	१००	१,१००,०००	गा.पा.
१३	१३	खटरा लघु सिचाई योजना	7060201PMITRL13	१	सु. पोखरी	नयाँ			५	खटरा, गांखेत	८०	८८०,०००	गा.पा.
१४	१४	धारापानी लघु सिचाई योजना	7060206PMITRL14	६	सु. पोखरी	नयाँ	धारापानी मुल	०.३००	९५	सैनगाउ, अलयतवाडा खेत	५०	५५०,०००	गा.पा.
१५	१५	बजकाट्टे लघु सिचाई योजना	7060201PMITRL15	१	सु. पोखरी	नयाँ			३०	बजकाट्टे	३००	३,३००,०००	गा.पा.
१६	१६	मलेढुंगा लघु सिचाई योजना	7060203PMITRL16	३	सु. पोखरी	नयाँ	मुंग्रा मुल	०.२५०	३२	साप्रा क	२५	२७५,०००	गा.पा.
१७	१७	डुब्केपोखरी लघु सिचाई योजना	7060202PMITRL17	२	सु. पोखरी	नयाँ	डुब्के पोखरी	०.०८४	३५	सिर्मा क	३०	३३०,०००	गा.पा.
१८	१८	जीवल ग्वानी लघु सिचाई योजना	7060203PMITRL18	३	सु. पोखरी	नयाँ	धारकोट खोला	१.२५०	३०	बेटारा क	४०	४४०,०००	गा.पा.
१९	१९	रिमा लघु सिचाई योजना	7060202PMITRL19	२	सु. पोखरी	नयाँ		०.८६०	२०	खटगडा क	४५	४९५,०००	गा.पा.
२०	२०	गोठिउणा लघु सिचाई योजना	7060203PMITRL20	३	सु. पोखरी	नयाँ	गोठिउणा	०.२५०	३०	गर्खा	२५	२७५,०००	गा.पा.
		जम्मा							**९६९**	**०**	**४३९५**	**४८३४५०००**	
वडा स्तरीय प्रस्तावित लघु सिंचाई योजनाहरुको प्राथमिकता क्रम अनुसारको सूचि													
१	१	नौला खोला लघु सिचाई योजना	7060201PMITWL01	१	सु.पोखरी	नयाँ			१४	गैतोला	१५०	१,६५०,०००	वडा
२	२	गैरेला लघु सिचाई योजना	7060201PMITWL02	१	सु.पोखरी	नयाँ			१२	छेडेपानी	२५०	२,७५०,०००	वडा
३	३	कुवापानी लघु सिचाई योजना	7060201PMITWL03	१	सु.पोखरी	नयाँ			७	गलडा	१००	१,१००,०००	वडा
४	४	सैनगाउ लघु सिचाई योजना	7060201PMITWL04	१	सु.पोखरी	नयाँ			३०	सैनगाउँ	२८०	३,०८०,०००	वडा

क्र.सं.	प्राथमिकता क्रम	प्रस्तावित सिंचाई योजनाको नाम	योजनाको कोड	वडा न.	योजनाको प्रकार	योजनाको प्रकृति नँया /मर्मत/पुनः निर्माण	प्रस्तावित स्रोतको नाम	बहाब लि/से	घरधुरी संख्या	लाभान्वित टोलहरुको नाम	सिंचित क्षेत्रफल (रोपनी)	अनुमानित लागत	कार्यान्वयन गर्ने निकाय वडा/गा.पा
५	५	सेला लघु सिचाई योजना	7060201PMITWL05	१	सु.पोखरी	नयाँ			२५	सेलापरिवाटा	२९०	३,१९०,०००	वडा
६	६	वायागडा लघु सिचाई योजना	7060201PMITWL06	१	सु.पोखरी	नयाँ			१७	वायागडा	२४०	२,६४०,०००	वडा
७	७	सिउखोला लघु सिचाई योजना	7060201PMITWL07	१	सु.पोखरी	नयाँ	सिउखोला		३८	सिउखोला	१५०	१,६५०,०००	वडा
८	८	ढाण लघु सिचाई योजना	7060201PMITWL08	१	सु.पोखरी	नयाँ			१२	विनेवाडा	१००	१,१००,०००	वडा
९	९	मारकोला लघु सिचाई योजना	7060201PMITWL09	१	सु.पोखरी	नयाँ	छिणछिणे		१२	मार्कला	८०	८८०,०००	वडा
१०	१०	भ्वासेला लघु सिचाई योजना	7060201PMITWL10	१	सु.पोखरी	नयाँ	मललीगान		८	भ्वासेला	५०	५५०,०००	वडा
११	११	गलडा लघु सिचाई योजना	7060201PMITWL11	१	सु.पोखरी	नयाँ	परिगाउ		७	गलडा	४०	४४०,०००	वडा
१२	१२	सिमार लघु सिचाई योजना	7060201PMITWL12	१	सु.पोखरी	नयाँ	सिमार		१०	सिमार	३५	३८५,०००	वडा
१३	१३	राजाखेत लघु सिचाई योजना	7060201PMITWL13	१	सु.पोखरी	नयाँ	मल्लीगाउ		११	चेडिगाउ	५०	५५०,०००	वडा
१४	१४	सिमलीखेत लघु सिचाई योजना	7060201PMITWL14	१	सु.पोखरी	नयाँ	गुवाखेत		४०	चेडिगाउ	२००	२,२००,०००	वडा
१५	१५	भाटगाउ लघु सिचाई योजना	7060201PMITWL15	१	सु.पोखरी	नयाँ	डणेखोला		२०	भाटगाउ	६०	६६०,०००	वडा
१६	१६	मललपाखेत लघु सिचाई योजना	7060201PMITWL16	१	सु.पोखरी	नयाँ	वसैन		३८०	सा ३ ४ ५	३००	३,३००,०००	वडा
१७	१७	खाडा खोला लघु सिचाई योजना	7060201PMITWL17	१	सु.पोखरी	नयाँ	केलानी		७	खानाकोट	३५	३८५,०००	वडा
१८	१८	तेलपारा लघु सिचाई योजना	7060201PMITWL18	१	सु.पोखरी	नयाँ	जाल्पाखोला		२३	विनेवाडा	१५०	१,६५०,०००	वडा
१९	१९	मुजेली लघु सिचाई योजना	7060201PMITWL19	१	सु.पोखरी	नयाँ	छणेखोला		२५	चेडिगाउ	२००	२,२००,०००	वडा

क्र.स.	प्राथमिकता क्रम	प्रस्तावित सिंचाई योजनाको नाम	योजनाको कोड	वडा न.	योजनाको प्रकार	योजनाको प्रकृति नँया /मर्मत/पुनः निर्माण	प्रस्तावित स्रोतको नाम	बहाब लि/से	घरधुरी संख्या	लाभान्वित टोलहरुको नाम	सिंचित क्षेत्रफल (रोपनी)	अनुमानित लागत	कार्यान्वयन गर्ने निकाय वडा/गा.पा
२०	२०	तुसेना लघु सिचाई योजना	7060201PMITWL20	१	सु.पोखरी	नयाँ	डुणेखोला		२५	रोकायागाउ	३००	३,३००,०००	वडा
२१	२१	खटरा थोपा लघु सिचाई योजना	7060201PMITWL21	१	सु.पोखरी	नयाँ	जुकेमुल		२५	रोकायागाउ	२००	२,२००,०००	वडा
२२	२२	पुल्टीगाउ लघु सिचाई योजना	7060201PMITWL22	१	सु.पोखरी	नयाँ	पुल्टीगाउ		५०	पारी पुल्टीगाउ	१५०	१,६५०,०००	वडा
२३	१	पानीमुल लघु सिचाई योजना	7060202PMITWL01	२	सु.पोखरी	नयाँ	पानीमुल	०.१९	२०	खटगडा क			वडा
२४	२	धामिधारा लघु सिचाई योजना	7060202PMITWL02	२	सु.पोखरी	नयाँ	धामिधारा	१.८९	२०	धामिलुसा		-	वडा
२५	३	पिनेरा लघु सिचाई योजना	7060202PMITWL03	२	सु.पोखरी	नयाँ	पिनेरा	०.१७	१५	ग्वानी		-	वडा
२६	४	बाटुले चौर लघु सिचाई योजना	7060202PMITWL04	२	सु.पोखरी	नयाँ	बाटुले चौर		१०	पयतोला		-	वडा
२७	५	जिब्ला खोला लघु सिचाई योज	7060202PMITWL05	२	सु.पोखरी	नयाँ	जिब्ला खोला	०.९३	१५	लुसाकोट		-	वडा
२८	६	पानलोटा लघु सिचाई योजना	7060202PMITWL06	२	सु.पोखरी	नयाँ	पानलोटा	०.०३	७	ओखट्टे		-	वडा
२९	७	परिना लघु सिचाई योजना	7060202PMITWL07	२	सु.पोखरी	नयाँ	परिना	०.८२	५	मुडभारा		-	वडा
३०	१	बाहुनगाउँ लघु सिचाई योजना	7060203PMITWL01	३	सु.पोखरी	नयाँ	पानीमुल	१.००	१६		२०	२२०,०००	वडा
३१	२	कुसकाट्न्या लघु सिचाई योजना	7060203PMITWL02	३	सु.पोखरी	नयाँ	मुराधारा	०.६५	८		७	७७,०००	वडा
३२	३	दुर्मोट लघु सिचाई योजना	7060203PMITWL03	३	सु.पोखरी	नयाँ	दुर्मोट	१.५०	७		४०	४४०,०००	वडा
३३	४	दाब्ले लघु सिचाई योजना	7060203PMITWL04	३	सु.पोखरी	नयाँ	तल्लो, मल्लो दाब्ले	०.२५,११.००	२५		३०	३३०,०००	वडा
३४	५	काटेबाटा खाली लघु सिचाई योजना	7060203PMITWL05	३	सु.पोखरी	नयाँ	हत्वाइजर, खसडा	१०.००	२०		१५	१६५,०००	वडा

क्र.सं.	प्राथमिकता क्रम	प्रस्तावित सिंचाई योजनाको नाम	योजनाको कोड	वडा न.	योजनाको प्रकार	योजनाको प्रकृति नँया /मर्मत/पुनः निर्माण	प्रस्तावित स्रोतको नाम	बहाब लि/से	घरधुरी संख्या	लाभान्वित टोलहरुको नाम	सिंचित क्षेत्रफल (रोपनी)	अनुमानित लागत	कार्यान्वयन गर्ने निकाय वडा/गा.पा
३५	६	पैराडी लघु सिचाई योजना	7060203PMITWL06	३	सु.पोखरी	नयाँ	कुढाण	०.२५	२१		२३	२५३,०००	वडा
३६	७	ऐरना लघु सिचाई योजना	7060203PMITWL07	३	सु.पोखरी	नयाँ	ऐरना	३.००	५		२०	२२०,०००	वडा
३७	१	काउले लघु सिचाई योजना	7060204PMITWL01	४	सु.पोखरी	नयाँ	काउल्या	०.०५	२३	पातल	२०	२२०,०००	वडा
३८	२	बाघबस्ने लघु सिचाई योजना	7060204PMITWL02	४	सु.पोखरी	नयाँ	बाघबस्ने	०.८०	६५	गांखेत	२०७	२,२७७,०००	वडा
३९	३	खालीखोला लघु सिचाई योजना	7060204PMITWL03	४	सु.पोखरी	नयाँ	खालीखोला	०.२०	३०	भल्मा	४५	४९५,०००	वडा
४०	४	कुडसैन लघु सिचाई योजना	7060204PMITWL04	४	सु.पोखरी	नयाँ	कुडसैन				२५	२७५,०००	वडा
४१	५	लुवातोला लघु सिचाई योजना	7060204PMITWL05	४	सु.पोखरी	नयाँ	घोप्टे ओडार, लुवातोला				२८	३०८,०००	वडा
४२	६	समरखाल लघु सिचाई योजना	7060204PMITWL06	४	सु.पोखरी	नयाँ	समरखाल				२०	२२०,०००	वडा
४३	७	धामिगाउ धारा लघु सिचाई योजना	7060204PMITWL07	४	सु.पोखरी	नयाँ	धामिगाउ धारा				१५	१६५,०००	वडा
४४	८	सिर्मा लघु सिचाई योजना	7060204PMITWL08	४	सु.पोखरी	नयाँ	देउपन्ने मुल				२३	२५३,०००	वडा
४५	९	खुटकिलला लघु सिचाई योजना	7060204PMITWL09	४	सु.पोखरी	नयाँ	नाउले खोला		१३		३०	३३०,०००	वडा
४६	१०	मन्ढेरा लघु सिचाई योजना	7060204PMITWL10	४	सु.पोखरी	नयाँ	मन्ढेरा		९		३५	३८५,०००	वडा
४७	११	ठुलाखोला लघु सिचाई योजना	7060204PMITWL11	४	सु.पोखरी	नयाँ	ठुलाखोला		१५		२०	२२०,०००	वडा
४८	१२	हुमजा लघु सिचाई योजना	7060204PMITWL12	४	सु.पोखरी	नयाँ	खनिखोला		१८	गांखेत	२०	२२०,०००	वडा

क्र.सं.	प्राथमिकता क्रम	प्रस्तावित सिंचाई योजनाको नाम	योजनाको कोड	वडा न.	योजनाको प्रकार	योजनाको प्रकृति नँया /मर्मत/पुनः निर्माण	प्रस्तावित स्रोतको नाम	बहाब लि/से	घरधुरी संख्या	लाभान्वित टोलहरुको नाम	सिंचित क्षेत्रफल (रोपनी)	अनुमानित लागत	कार्यान्वयन गर्ने निकाय वडा/गा.पा
४९	१३	चौण लघु सिचाई योजना	7060204PMITWL13	४	सु.पोखरी	नयाँ	मथिपनेरा				२८	३०८,०००	वडा
५०	१४	तुसारखोला भुलवाडा लघु सिचाई योजना	7060204PMITWL14	४	सु.पोखरी	नयाँ	तुसारखोला		१०	डौड	४०	४४०,०००	वडा
५१	१५	पानीगडा लघु सिचाई योजना	7060204PMITWL15	४	सु.पोखरी	नयाँ	वयडखोला		७	डौड	३५	३८५,०००	वडा
५२	१	सैनमुल लघु सिचाई योजना	7060205PMITWL01	५	सु.पोखरी	नयाँ	सैनमुल	०.२०	८९	सा. ६,७,८	२५०	२,७५०,०००	वडा
५३	२	भेराखोला लघु सिचाई योजना	7060205PMITWL02	५	सु.पोखरी	नयाँ	भेरामुनी	०.६५	७७	सा. ९	२१०	२,३१०,०००	वडा
५४	३	फुलारा लघु सिचाई योजना	7060205PMITWL03	५	सु.पोखरी	नयाँ	फुलारा	०.३२	१७	सा. ६,७,८	१५०	१,६५०,०००	वडा
५५	४	पातरुभाण्गै लघु सिचाई योजना	7060205PMITWL04	५	सु.पोखरी	नयाँ	घट्टेखोला	०.१५	४१	सा. ८	४०	४४०,०००	वडा
५६	५	खोलाइजर लघु सिचाई योजना	7060205PMITWL05	५	सु.पोखरी	नयाँ	खोलाइजर	०.०४	१४	सा. ६	२००	२,२००,०००	वडा
५७	६	विचमसल लघु सिचाई योजना	7060205PMITWL06	५	सु.पोखरी	नयाँ	विचमुल	०.०४	२१	सा. ६	२००	२,२००,०००	वडा
५८	७	भांगोबुया लघु सिचाई योजना	7060205PMITWL07	५	सु.पोखरी	नयाँ	साउखोला		६०	सा. ५	२००	२,२००,०००	वडा
५९	८	तुरतुरे लघु सिचाई योजना	7060205PMITWL08	५	सु.पोखरी	नयाँ	तुरतुरे मुल		५०	सा. ५	१५०	१,६५०,०००	वडा
६०	९	कारापानी लघु सिचाई योजना	7060205PMITWL09	५	सु.पोखरी	नयाँ	कारापानी		१५०	सा. ५	५००	५,५००,०००	वडा
६१	१	चिजकाट्टे लघु सिचाई योजना	7060206PMITWL01	५	सु.पोखरी	नयाँ	चिजकाट्टे मुल	०.०१	८५	चिजकाट्टे खेत	१५०	१,६५०,०००	वडा
६२	२	सेल्धारा पाइप लघु सिचाई योजना	7060206PMITWL02	६	सु.पोखरी	नयाँ	सेलधारा मुल	०.३०	८७	सेलधारा खेत	२००	२,२००,०००	वडा

क्र.सं.	प्राथमिकता क्रम	प्रस्तावित सिंचाई योजनाको नाम	योजनाको कोड	वडा न.	योजनाको प्रकार	योजनाको प्रकृति नँया /मर्मत/पुनः निर्माण	प्रस्तावित स्रोतको नाम	बहाब लि/से	घरधुरी संख्या	लाभान्वित टोलहरुको नाम	सिंचित क्षेत्रफल (रोपनी)	अनुमानित लागत	कार्यान्वयन गर्ने निकाय वडा/गा.पा
६३	३	सिमलखेत लघु सिचाई योजना	7060206PMITWL03	६	सु.पोखरी	नयाँ	सिमला खेत मुल	०.०७	८७	सिमखेत	१००	१,१००,०००	वडा
६४	४	पनेरा लघु सिचाई योजना	7060206PMITWL04	६	सु.पोखरी	नयाँ	तितरमाणु मुल	०.३०	८७	पनेराखेत	१००	१,१००,०००	वडा
६५	५	ठुलिमुल लघु सिचाई योजना	7060206PMITWL05	६	सु.पोखरी	नयाँ	ठुलिमुल	०.१७	१८१	कोलगडा खेत	१००	१,१००,०००	वडा
६६	६	रोल लघु सिचाई योजना	7060206PMITWL06	६	सु.पोखरी	नयाँ	रोलमुल		२१०	टुरामि खेत	३५०	३,८५०,०००	वडा
६७	७	परिगाउ लघु सिचाई योजना	7060206PMITWL07	६	सु.पोखरी	नयाँ	वनभ्स्या		२८०	परिगाउ खेत	३००	३,३००,०००	वडा
६८	८	झाणर्तोला लघु सिचाई योजना	7060206PMITWL08	६	सु.पोखरी	नयाँ	राज्यको पानी		२०	झाणर्तोला	१५०	१,६५०,०००	वडा
६९	९	कटखोला लघु सिचाई योजना	7060206PMITWL09	६	सु.पोखरी	नयाँ	र्सड.ईलको मुल		६०		१६०	१,७६०,०००	वडा
		जम्मा							**२७९८**	**०**	**७६६६**	**८४,३२६,०००**	
गाउँपालिकाको जम्मा									**३७६७**	**०**	**१२०६१**	**१३२,६७१,०००**	

अनुसूची – २४

गाँउपालिका स्तरीय प्रस्तावित लघुजलबिद्युत् योजनाहरुको प्राथमिकता क्रम अनुसारको सुचि

क्र.स.	प्राथमिकता क्रम	प्रस्तावित सिंचाई योजनाको नाम	योजनाको कोड	वडा नं.	योजनाको प्रकार	योजनाको प्रकृति नँया / मर्मत / पुनः निर्माण	प्रस्तावित स्रोतको नाम	बहाब लि/से	लाभान्वित टोलहरुको नाम	घरधुरी संख्या	योजनाको अनुमानित लागत	कार्यान्वयन गर्ने निकाय वडा/गा.पा
१	१	साईलीगाड प्रथम लघु जलविद्युत योजना	7060202PMHPRL01	२	लघु जलविद्युत	मर्मत	साईलीगाड	४००.००	लुसाकोट क ख, धामिलुसा क ख ग घ ड. च छ, मुडभारा, ग्वानी क ख ग घ १४ वटा टोलहरु १४ कि.वा. को	१५५	१२,४००,०००	गा.पा
२	२	पतालगाड लघु जलविद्युत योजना	7060201PMHPRL01	१	लघु जलविद्युत	नयाँ			वडा नं. १ का साविक छपाली ३ देखि ९ सम्मका सवै टोलहरु नुवाघर, सिमकोट, बरगाउँ, मल्लो रोकाया गाउँ, चौडेथला, डाण्डे भुतोला, खटरा, कुला काफ्ले, पैंयातोला, पारिखेत, रोकायागाउँ, विनेवाडा, बड्सैन, चडिगाउँ, गलडा, सेला, बैतरा, खानाकोट, मार्कुला, रजेना, औल धर्मघर सिमार, कुसेना, रतडाबास, सिल्पडी, डोली, गैरा, पुजारागाउँ	५५८	४४,६४०,०००	गा.पा
गाउँपालिकाको जम्मा										७१३	५७,०४०,०००	

अनुसूची – २५

गाउँपालिका स्तरीय प्रस्तावित सुधारिएको पानीघट्ट योजनाहरुको प्राथमिकता क्रम अनुसारको सुचि

क.स.	प्राथमिकता क्रम	प्रस्तावित सिंचाई योजनाको नाम	योजनाको कोड	वडा न.	योजनाको प्रकार	योजनाको प्रकृति नँया /मर्मत /पुनः निर्माण	प्रस्तावित स्रोतको नाम	बहाब लि/से	लाभान्वित टोलहरुको नाम	घरधुरी संख्या	योजनाको अनुमानित लागत	कार्यान्वयन गर्ने निकाय वडा/गा.पा
गुरुयोजनाको समिक्षा, समायोजन तथा योजना तर्जुमा २०७५												
१	१	पतलगाड सु. घट्ट योजना	7060201PIWMRL01	१	सुधारिएको	नयाँ	पतलगाड		चेडिगाउ, परिगाउ, बर्छैन, सिल्लेनी	८५	१५०,०००	गा.पा.
२	२	डाडेखोला सु. घट्ट योजना	7060201PIWMRL02	१	सुधारिएको	नयाँ	डाडेखोला		विनेवाडा, पुजारागाउँ, रोकायागाउँ,	२०	१५०,०००	गा.पा.
३	३	सल्लेनी सु. घट्ट योजना	7060201PIWMRL03	१	सुधारिएको	नयाँ	सल्लेनी		चेडिगाउ, सिल्लेनी, बर्छैन	३०	१५०,०००	गा.पा.
४	४	बेसरखोला सु. घट्ट योजना	7060201PIWMRL04	१	सुधारिएको	नयाँ	बेसरखोला		सा. छ. ६	७५	१५०,०००	गा.पा.
५	५	रोकायागाउँ सु. घट्ट योजना	7060201PIWMRL05	१	सुधारिएको	नयाँ			सिमकोट, रोकायागाउँ, नुवाघर	१००	१५०,०००	गा.पा.
६	१	जारगडा सु. घट्ट योजना	7060202PIWMRL01	२	सुधारिएको	नयाँ	ठुलाखोला		ओखट्टे क ख ग	३१	१५०,०००	गा.पा.
७	२	सिंगारवा सु. घट्ट योजना	7060202PIWMRL02	२	सुधारिएको	मर्मत	सिंगारवा		सिर्मा क ख ग घ ङ.	११८	१५०,०००	गा.पा.
८	३	घट्टेखोला सु. घट्ट योजना	7060202PIWMRL03	२	सुधारिएको	मर्मत	घट्टेखोला		सिर्मा क ख ग घ ङ.	११८	१५०,०००	गा.पा.
९	४	घट्टेखोला सु. घट्ट योजना	7060202PIWMRL04	२	सुधारिएको	मर्मत	भेराखोला		सिर्मा क ख ग घ ङ.	११८	१५०,०००	गा.पा.
१०	५	खोलीखेत सु. घट्ट योजना	7060202PIWMRL05	२	सुधारिएको	मर्मत	रोलखोला		धामिलुसा, ग्वानी, खटगडा	१७०	१५०,०००	गा.पा.
११	१	मललीरवा सु. घट्ट योजना	7060203PIWMRL01	३	सुधारिएको	मर्मत	साईलीगाड	५००	कमछाडा क ख ग	३६०	१५०,०००	गा.पा.
१२	२	मुथिरवा सु. घट्ट योजना	7060203PIWMRL02	३	सुधारिएको	मर्मत	साईलीगाड	५००	पानीखाल, नौतली	३६५	१५०,०००	गा.पा.
१३	३	तल्लो धौनेखोला सु. घट्ट योजना	7060203PIWMRL03	३	सुधारिएको	मर्मत	धौनेखोला	८	गर्खा, लुहारवाडा	८१	१५०,०००	गा.पा.

क्र.सं.	प्राथमिकता क्रम	प्रस्तावित सिंचाई योजनाको नाम	योजनाको कोड	वडा न.	योजनाको प्रकार	योजनाको प्रकृति नँया /मर्मत /पुनः निर्माण	प्रस्तावित स्रोतको नाम	बहाब लि/से	लाभान्वित टोलहरुको नाम	घरधुरी संख्या	योजनाको अनुमानित लागत	कार्यान्वयन गर्ने निकाय वडा/गा.पा
१४	४	मल्लो धौनेखोला सु. घट्ट योजना	7060203PIWMRL04	३	सुधारिएको	मर्मत	धौनेखोला	८	सैनगाउ, भुलवाडा	७२	१५०,०००	गा.पा.
१५	५	बगड सु. घट्ट योजना	7060203PIWMRL05	३	सुधारिएको	मर्मत	धौनेखोला	८	बाहुनगाउ, नौतली	२७	१५०,०००	गा.पा.
१६	१	बनौले सु. घट्ट योजना	7060204PIWMRL01	४	सुधारिएको	मर्मत	सानीगाड	६५	डौड	५१	१५०,०००	गा.पा.
१७	२	गैरीघाट सु. घट्ट योजना	7060204PIWMRL02	४	सुधारिएको	मर्मत	सानीगाड	६५	भल्मा	४४	१५०,०००	गा.पा.
१८	३	कनेडा सु. घट्ट योजना	7060204PIWMRL03	४	सुधारिएको	मर्मत	सानीगाड	६५	भल्मा	४९	१५०,०००	गा.पा.
१९	४	ठन्नपार्ना सु. घट्ट योजना	7060204PIWMRL04	४	सुधारिएको	मर्मत	सानीगाड	६५	भल्मा, बाबनसैन,	४७	१५०,०००	गा.पा.
२०	५	बगर सु. घट्ट योजना	7060204PIWMRL05	४	सुधारिएको	मर्मत	सानीगाड	६५	डौड, पातल	४७	१५०,०००	गा.पा.
२१	१	खिनीखेत सु. घट्ट योजना	7060205PIWMRL01	५	सुधारिएको	नयाँ	सानीगाड	४८०	सा. डौ. ८	५९	१५०,०००	गा.पा.
२२	२	ओल घट्ट कटौजी सु. घट्ट योजना	7060205PIWMRL02	५	सुधारिएको	नयाँ	कटौजी खोला		घोघातल	८०	१५०,०००	गा.पा.
२३	१	सेला सु. घट्ट योजना	7060206PIWMRL01	६	सुधारिएको	नयाँ	सेलागाड	४	अलयतवाडा, रोकाया नारा, पिपलभुवा, डाडो, ठेक, तलीगाउ	२७७	१५०,०००	गा.पा.
२४	२	जगडीझाड सु. घट्ट योजना	7060206PIWMRL02	६	सुधारिएको	नयाँ	जगडीझाड		दल्लेक, रौकल्ला	१२५	१५०,०००	गा.पा.
		जम्मा								**२,५४९**	**३,६००,०००**	

वडा स्तरीय प्रस्तावित सुधारिएको पानीघट्ट योजनाहरुको प्राथमिकता क्रम अनुसारको सुचि

गुरुयोजनाको समिक्षा, समायोजन तथा योजना तर्जुमा २०७५

क्र.सं.	प्राथमिकता क्रम	प्रस्तावित सिंचाई योजनाको नाम	योजनाको कोड	वडा न.	योजनाको प्रकार	योजनाको प्रकृति नँया /मर्मत /पुनः निर्माण	प्रस्तावित स्रोतको नाम	बहाब लि/से	लाभान्वित टोलहरुको नाम	घरधुरी संख्या	योजनाको अनुमानित लागत	कार्यान्वयन गर्ने निकाय वडा/गा.पा
१	१	कुलाकाफ्ले सु. घट्ट योजना	7060201PIWMWWL01	१	सुधारिएको				सा.छ. ७	५०	१५०,०००	वडा
२	२	भाटामोहरा सु. घट्ट योजना	7060201PIWMWL02	१	सुधारिएको		भाटामोहरा		रोकायागाउ	१००	१५०,०००	वडा
३	३	रतडा सु. घट्ट योजना	7060201PIWMWL03	१	सुधारिएको		कुलिवान		कुसेना	९०	१५०,०००	वडा
४	४	कालिमुल सु. घट्ट योजना	7060201PIWMWL04	१	सुधारिएको		कालिमुल		बरगाउ	१५०	१५०,०००	वडा
५	५	घट्टेउणा सु. घट्ट योजना	7060201PIWMWL05	१	सुधारिएको		दाणिमखेत		चेडीगाउ, बरगाउ, नुवाघर	५००	१५०,०००	वडा
६	१	भुर्केला सु. घट्ट योजना	7060202PIWMWL01	२	सुधारिएको		ठुलाखोला	३.९०	भुर्केला क ख ग	२९	१५०,०००	वडा
७	२	ठुलाखोला लुसाकोट सु. घट्ट योजना	7060202PIWMWL02	२	सुधारिएको		ठुलाखोला	१८.०८	लुसाकोट क ख ग	३६	१५०,०००	वडा
८	३	रोलखोला सु. घट्ट योजना	7060202PIWMWL03	२	सुधारिएको		रोलखोला		लुसाकोट क ख ग	३६	१५०,०००	वडा
९	४	रोलखोला सु. घट्ट योजना	7060202PIWMWL04	२	सुधारिएको		रोलखोला		लुसाकोट क ख ग	३६	१५०,०००	वडा
१०	५	रोलखोला सु. घट्ट योजना	7060202PIWMWL05	२	सुधारिएको		रोलखोला	११.५०	धामिलुसा क...च	५६	१५०,०००	वडा
११	६	साईलीगाड सु. घट्ट योजना	7060202PIWMWL06	२	सुधारिएको		साईलीगाड	४००.००	धामिलुसा मुडभारा ग्वानी	६५	१५०,०००	वडा
१२	७	रोलखोला सु. घट्ट योजना	7060202PIWMWL07	२	सुधारिएको		रोलखोला		खटगडा, ग्वानी, पयतोला	१५०	१५०,०००	वडा
१३	८	काफ्लेखाली सु. घट्ट योजना	7060202PIWMWL08	२	सुधारिएको		रोलखोला		भुर्केला खटगडा, पयतोला	१००	१५०,०००	वडा
१४	९	चेपडे सु. घट्ट योजना	7060202PIWMWL09	२	सुधारिएको		साईलीगाड	४००.००	वडा नं. २ का सबै	४९२	१५०,०००	वडा
१५	१०	गढघट्ट सु. घट्ट योजना	7060202PIWMWL10	२	सुधारिएको		साईलीगाड	४००.००	वडा नं. २ का सबै	४९२	१५०,०००	वडा
१६	१	पानीमुल चागा सु. घट्ट योजना	7060203PIWMWL01	३	सुधारिएको	नयाँ	पानीमुल ए बि	०.१०+०.९०	भुलबाडा, नौतली	६८	१५०,०००	वडा

क्र.सं.	प्राथमिकता क्रम	प्रस्तावित सिंचाई योजनाको नाम	योजनाको कोड	वडा न.	योजनाको प्रकार	योजनाको प्रकृति नँया /मर्मत /पुनः निर्माण	प्रस्तावित स्रोतको नाम	बहाब लि/से	लाभान्वित टोलहरुको नाम	घरधुरी संख्या	योजनाको अनुमानित लागत	कार्यान्वयन गर्ने निकाय वडा/गा.पा
१७	२	अन्छेखोला सु. घट्ट योजना	7060203PIWMWL02	३	सुधारिएको	नयाँ	साईलीगाड	५००.००	कचाली	३३	१५०,०००	वडा
१८	३	सैमपातल सु. घट्ट योजना	7060203PIWMWL03	३	सुधारिएको	नयाँ	साईलीगाड	५००.००	बेटारा, साप्रा	१०३	१५०,०००	वडा
१९	४	बगडखोला साप्रा सु. घट्ट योजना	7060203PIWMWL04	३	सुधारिएको	नयाँ	बगडखोला, घट्टे	७.००	साप्रा क देखि ठ सम्म	६५	१५०,०००	वडा
२०	५	बेटारा बगड सु. घट्ट योजना	7060203PIWMWL05	३	सुधारिएको	नयाँ	साईलीगाड	५००.००	बेटारा, साप्रा	६१	१५०,०००	वडा
२१	६	कचाली तलीरवा सु. घट्ट योजना	7060203PIWMWL06	३	सुधारिएको	मर्मत	साईलीगाड	५००.००	कचाली	३१	१५०,०००	वडा
२२	७	कचाली मुथिरवा सु. घट्ट योजना	7060203PIWMWL07	३	सुधारिएको	मर्मत	साईलीगाड	५००.००	कचाली	२८	१५०,०००	वडा
२३	८	डमबुल्या सु. घट्ट योजना	7060203PIWMWL08	३	सुधारिएको	मर्मत	साईलीगाड	५००.००	बेटारा	३०	१५०,०००	वडा
२४	९	बिच बगड सु. घट्ट योजना	7060203PIWMWL099	३	सुधारिएको	मर्मत	साईलीगाड	५००.००	बेटारा	२०	१५०,०००	वडा
२५	१०	छन्चणा सु. घट्ट योजना	7060203PIWMWL10	३	सुधारिएको	मर्मत	ठुलो, छन्चणा	७.००	रावलगाउँ, सेल्धारा	३२	१५०,०००	वडा
२६	११	डिम्मुरेखोला सु. घट्ट योजना	7060203PIWMWL11	३	सुधारिएको	मर्मत	डिम्मुरेखोला	३.४५	रावलगाउँ, सेल्धारा	१८	१५०,०००	वडा
२७	१२	निराकोल्ला सु. घट्ट योजना	7060203PIWMWL12	३	सुधारिएको	मर्मत	डिम्मुरेखोला	३.४५	सेल्धारा क ख पानीखाल	१९	१५०,०००	वडा
२८	१३	निराकोल्ला बोजाधारा सु. घट्ट योजना	7060203PIWMWL13	३	सुधारिएको	मर्मत	डिम्मुरेखोला	३.४५	सेल्धारा, रावलगाउँ, पानीखाल	२३	१५०,०००	वडा
२९	१४	दाब्ले सु. घट्ट योजना	7060203PIWMWL14	३	सुधारिएको	मर्मत	दाब्ले छणा	२.००	पानीखाल, वडा नं. २ भुर्केला	४५	१५०,०००	वडा
३०	१५	दाब्ले माणु सु. घट्ट योजना	7060203PIWMWL15	३	सुधारिएको	मर्मत	तल्लो दाब्ले	२.८५	पानीखाल, वडा नं. २ भुर्केला	३०	१५०,०००	वडा
३१	१६	घोणखोला सु. घट्ट योजना	7060203PIWMWL16	३	सुधारिएको	मर्मत	घोणखोला	५००.००	साप्रा क देखि ठ सम्म	११६	१५०,०००	वडा
३२	१७	धानेछडा सु. घट्ट योजना	7060203PIWMWL17	३	सुधारिएको	मर्मत	धानेछडा	७.००	साप्रा क देखि ठ सम्म	१०८	१५०,०००	वडा

क्र.सं.	प्राथमिकता क्रम	प्रस्तावित सिंचाई योजनाको नाम	योजनाको कोड	वडा न.	योजनाको प्रकार	योजनाको प्रकृति नँया /मर्मत /पुनः निर्माण	प्रस्तावित स्रोतको नाम	बहाब लि/से	लाभान्वित टोलहरुको नाम	घरधुरी संख्या	योजनाको अनुमानित लागत	कार्यान्वयन गर्ने निकाय वडा/गा.पा
३३	१८	बाखरबल्या सु. घट्ट योजना	7060203PIWMWL18	३	सुधारिएको	मर्मत	गोठको खोला	७.००	साप्रा क देखि ठ सम्म	३५	१५०,०००	वडा
३४	१९	काउलीखेत सु. घट्ट योजना	7060203PIWMWL19	३	सुधारिएको	मर्मत	घट्टे खोला	७.००	साप्रा क देखि ठ सम्म	५५	१५०,०००	वडा
३५	२०	लैभिणे सु. घट्ट योजना	7060203PIWMWL20	३	सुधारिएको	मर्मत	घट्टे खोला	७.००	साप्रा क देखि ठ सम्म	४५	१५०,०००	वडा
३६	१	सानीगाड सु. घट्ट योजना	7060204PIWMWL01	४	सुधारिएको		सानीगाड	६५.००	डौड, रवा	४७	१५०,०००	वडा
३७	२	रौवाबगड सु. घट्ट योजना	7060204PIWMWL02	४	सुधारिएको		सानीगाड	६५.००	डौड, रवा	५१	१५०,०००	वडा
३८	३	धामिघट्ट सु. घट्ट योजना	7060204PIWMWL03	४	सुधारिएको				डौड, गांखेत	८५	१५०,०००	वडा
३९	४	कोईरेलीसु. घट्ट योजना	7060204PIWMWL04	४	सुधारिएको				पातल, भल्मा	१८	१५०,०००	वडा
४०	५	सेलतडा सु. घट्ट योजना	7060204PIWMWL05	४	सुधारिएको				डौड, बाबनसैन	३५	१५०,०००	वडा
४१	६	सिम सु. घट्ट योजना	7060204PIWMWL06	४	सुधारिएको		सानीगाड	६५.००	डौड, भल्मा	८०	१५०,०००	वडा
४२	७	रौवा बगर सु. घट्ट योजना	7060204PIWMWL07	४	सुधारिएको		सानीगाड	६५.००	घंगारे, देउकाट्टे	६५	१५०,०००	वडा
४३	८	रौवा बगर सु. घट्ट योजना	7060204PIWMWL08	४	सुधारिएको		सानीगाड	६५.००	कुनाकाट्टे, गांखेत	८५	१५०,०००	वडा
४४	९	रौवा बगर सु. घट्ट योजना	7060204PIWMWL09	४	सुधारिएको		सानीगाड	६५.००	गांखेत, बाबनसैन	३०	१५०,०००	वडा
४५	१०	रौवा बगर सु. घट्ट योजना	7060204PIWMWL10	४	सुधारिएको		सानीगाड	६५.००	भल्मा, घंगारे	८१	१५०,०००	वडा
४६	११	रौवा बगर सु. घट्ट योजना	7060204PIWMWL11	४	सुधारिएको		सानीगाड	६५.००	डौड, भल्मा	८४	१५०,०००	वडा
४७	१२	रौवा बगर सु. घट्ट योजना	7060204PIWMWL12	४	सुधारिएको		सानीगाड	६५.००	पातल, ल्वारभुवा	९०	१५०,०००	वडा
४८	१३	रौवा बगर सु. घट्ट योजना	7060204PIWMWL13	४	सुधारिएको		सानीगाड	६५.००	ढोलीवाडा, डौड	३८	१५०,०००	वडा
जम्मा										**४,१३६**	**७,२००,०००**	
गाउँपालिकाको जम्मा										**६,६८५**	**१०,८००,०००**	

अनुसूची – २६

गाँउपालिका स्तरीय प्रस्तावित वातावरण, पर्यावरण तथा जलबायु परिवर्तन अनुकुलन सम्बन्धि योजनाहरुको प्राथमिकताक्रम अनुसारको सुचि

क.स.	प्राथमिकता क्रम	प्रस्तावित योजनाको नाम	योजनाको कोड	वडा न.	योजनाको प्रकार	योजनाको प्रकृति (नँया /मर्मत /पुनः निर्माण)	प्रस्तावित स्रोतको नाम (श्रोत सुधार भए)	बहाब लि/से	लाभान्वित टोलहरुको नाम	घरधुरी संख्या	योजनाको अनुमानित लागत	कार्यान्वयन गर्ने निकाय
गुरुयोजनाको समिक्षा, समायोजन तथा योजना तर्जुमा २०७५												
१	१	तलपिनेरा ओखट्टे	7060203PORL01	२	तटबन्ध तथा भू-क्षय नियन्त्रण	नयाँ			ओखट्टे क ख ग	३१	१२५,०००	गा.प
२	२	छपाली बहु उदेश्यिय नर्सरी स्थापना	7060203PORL02	१	बहुउद्देश्यिय नर्सरी स्थापना	नयाँ			सायल १ छपाली पुरै वडा	६६५	१२५,०००	गा.प
३	३	ढाल्वा भुलवाडा वृक्षारोपण	7060203PORL03	३	वृक्षारोपण तथा पहिरो नियन्त्रण	नयाँ		१.५	पानीखाल, सेल्धारा	१३०	१२५,०००	गा.प
४	४	वडा कार्यालय चर्पी निर्माण	7060203PORL04	४	सरसफाई तथा अन्य	नयाँ			डौड, गांखेत		१२५,०००	गा.प
५	५	अद्येश्वरी आ.वि. चर्पी निर्माण	7060203PORL05	५	सरसफाई तथा अन्य	नयाँ			विद्यालय		१२५,०००	गा.प
६	६	बगर वृक्षारोपण	7060203PORL06	६	वृक्षारोपण तथा पहिरो नियन्त्रण	नयाँ			रौकल्ला, बगर, चिजकाट्टे	८४	१२५,०००	गा.प
७	७	पानी फुट्टे पहिरो नियन्त्रण	7060203PORL07	६	वृक्षारोपण तथा पहिरो नियन्त्रण	नयाँ		०.१७	दल्लेक, बगर, सिललखान	१८५	१२५,०००	गा.प
८	८	बाल ज्योती चर्पी निर्माण	7060203PORL08	५	सरसफाई तथा अन्य	नयाँ			साविक ७		१२५,०००	गा.प
९	९	प्रहरी चौकि चर्पी निर्माण	7060203PORL09	४	सरसफाई तथा अन्य	नयाँ			प्रहरी चौकि		१२५,०००	गा.प
१०	१०	देउगा साप्रा श्रोत संरक्षण	7060203PORL10	३	मुल संरक्षण/सुधार	नयाँ		०.५	साप्रा मन्दिर	११६	१२५,०००	गा.प

क्र.स.	प्राथमिकता क्रम	प्रस्तावित योजनाको नाम	योजनाको कोड	वडा न.	योजनाको प्रकार	योजनाको प्रकृति (नँया /मर्मत /पुनः निर्माण)	प्रस्तावित स्रोतको नाम (श्रोत सुधार भए)	बहाब लि/से	लाभान्वित टोलहरुको नाम	घरधुरी संख्या	योजनाको अनुमानित लागत	कार्यान्वयन गर्ने निकाय
११	११	देउ खोला बाँध निर्माण	7060203PORL11	१	तटबन्ध तथा भू-क्षय नियन्त्रण	नयाँ			चेडिगाउ	२५	१२५,०००	गा.प
१२	१२	पस्याड तटबन्धन	7060203PORL12	२	तटबन्ध तथा भू-क्षय नियन्त्रण	नयाँ			सिर्मा क ख ग घ ङ.	११८	१२५,०००	गा.प
१३	१३	ढेकाखेत वृक्षारोपण	7060203PORL13	६	वृक्षारोपण तथा पहिरो नियन्त्रण	नयाँ			अलयतवाडा, रोकायानारा	१४७	१२५,०००	गा.प
१४	१४	ठुलाखोला तटबन्धन	7060203PORL14	२	तटबन्ध तथा भू-क्षय नियन्त्रण	नयाँ	ठुलाखोला		ओखट्टे क ख ग	३१	१२५,०००	गा.प
१५	१५	ऐक्वायर माणु श्रोत संरक्षण	7060203PORL15	३	मुल संरक्षण/सुधार	नयाँ	ऐक्वायर माणु	०.२५	पानीखाल, सेल्धारा	१८५	१२५,०००	गा.प
१६	१६	चुहाई श्रोत संरक्षण, तटबन्धन	7060203PORL16	१	मुल संरक्षण/सुधार	नयाँ			पुजारागाउँ	५८	१२५,०००	गा.प
१७	१७	खानीखोला देखि घरपारी खोला वृक्षारोपण	7060203PORL17	४	वृक्षारोपण तथा पहिरो नियन्त्रण	नयाँ			भल्मा	६५	१२५,०००	गा.प
१८	१८	ठुलाखेत पहिरो नियन्त्रण	7060203PORL18	६	वृक्षारोपण तथा पहिरो नियन्त्रण	नयाँ			दल्लेक, बगर, सिललखान		१२५,०००	गा.प
१९	१९	रिठा वृक्षारोपण	7060203PORL19	५	वृक्षारोपण तथा पहिरो नियन्त्रण	नयाँ				२०	१२५,०००	गा.प
२०	२०	ना खेत वृक्षारोपण तथा तटबन्धन	7060203PORL20	४	वृक्षारोपण तथा पहिरो नियन्त्रण	नयाँ			पातल	१५	१२५,०००	गा.प
२१	२१	बेटारा तलगाउँ धारा श्रोत संरक्षण	7060203PORL21	३	मुल संरक्षण/सुधार	नयाँ	तलगाउ धारा	१.५	बेटारा	१५	१२५,०००	गा.प
२२	२२	घट्टेखोला देउसरा	7060203PORL22	२	तटबन्ध तथा भू-क्षय नियन्त्रण	नयाँ	घट्टेखोला			५८	१२५,०००	गा.प
२३	२३	धाराखेत बाँध निर्माण	7060203PORL23	१	तटबन्ध तथा भू-क्षय नियन्त्रण	नयाँ	धाराखेत		बाजकाट्टे, घट्टेखोला	८५	१२५,०००	गा.प

क्र.सं.	प्राथमिकता क्रम	प्रस्तावित योजनाको नाम	योजनाको कोड	वडा न.	योजनाको प्रकार	योजनाको प्रकृति (नँया /मर्मत /पुनः निर्माण)	प्रस्तावित स्रोतको नाम (श्रोत सुधार भए)	बहाब लि/से	लाभान्वित टोलहरुको नाम	घरधुरी संख्या	योजनाको अनुमानित लागत	कार्यान्वयन गर्ने निकाय
२४	२४	डोडर वृक्षारोपण	7060203PORL24	६	वृक्षारोपण तथा पहिरो नियन्त्रण	नयाँ			पिपलभुवा, डांगो, ठेक, तलिगाउ, माझि, देउखला, देउगणा, पोखरी		१२५,०००	गा.प
२५	२५	कोटघंगारे वृक्षारोपण	7060203PORL25	४	वृक्षारोपण तथा पहिरो नियन्त्रण	नयाँ			घंगारे	५५	१२५,०००	गा.प
२६	२६	सेलनी पानी	7060203PORL26	३	मुल संरक्षण/सुधार	नयाँ		०.५	गर्खा	२५	१२५,०००	गा.प
२७	२७	सल्याणी पहिरो नियन्त्रण	7060203PORL27	६	वृक्षारोपण तथा पहिरो नियन्त्रण	नयाँ			तल्लो, कामी, थला	१७	१२५,०००	गा.प
२८	२८	ओखलढुंगा	7060203PORL28	५	वृक्षारोपण तथा पहिरो नियन्त्रण	नयाँ			साविक ७	१८	१२५,०००	गा.प
२९	२९	साईलीगाड तटबन्धन	7060203PORL29	२	तटबन्ध तथा भू-क्षय नियन्त्रण	नयाँ			ग्वानी	१७	१२५,०००	गा.प
३०	३०	सेलाबैतरा तटबन्धन	7060203PORL30	१	तटबन्ध तथा भू-क्षय नियन्त्रण	नयाँ			सेला बैतरा	५८	१२५,०००	गा.प
३१	३१	साईलीगाड तटबन्धन	7060203PORL31	३	तटबन्ध तथा भू-क्षय नियन्त्रण	नयाँ	साईलीगाड	५००	गर्खा, लुहारवाडा, कमछाडा	६६८	१२५,०००	गा.प
३२	३२	धौनेखोला तटबन्धन	7060203PORL32	३	तटबन्ध तथा भू-क्षय नियन्त्रण	नयाँ	धौनेखोला	८	सैनगाउँ, भुलवाडा	३६०	१२५,०००	गा.प
३३	३३	ढाल्वा तटबन्धन	7060203PORL33	३	तटबन्ध तथा भू-क्षय नियन्त्रण	नयाँ	ढाल्वा	१.५	पानीखाल	१००	१२५,०००	गा.प
३४	३४	पैराडी तटबन्धन	7060203PORL34	३	तटबन्ध तथा भू-क्षय नियन्त्रण	नयाँ	अन्छेखोला	९	कमछाडा	७२	१२५,०००	गा.प
३५	३५	छडिखोला तटबन्धन	7060203PORL35	३	तटबन्ध तथा भू-क्षय नियन्त्रण	नयाँ	छडिखोला	२	कचाली	५९	१२५,०००	गा.प

क्र.सं.	प्राथमिकता क्रम	प्रस्तावित योजनाको नाम	योजनाको कोड	वडा न.	योजनाको प्रकार	योजनाको प्रकृति (नँया /मर्मत /पुनः निर्माण)	प्रस्तावित स्रोतको नाम (श्रोत सुधार भए)	बहाब लि/से	लाभान्वित टोलहरुको नाम	घरधुरी संख्या	योजनाको अनुमानित लागत	कार्यान्वयन गर्ने निकाय
३६	३६	धानेछडा तटबन्धन	7060203PORL36	३	तटबन्ध तथा भू-क्षय नियन्त्रण	नयाँ	धानेछडा	७	साप्रा	११६	१२५,०००	गा.प
		जम्मा								३५९८	४५०००००	
वडा स्तरीय प्रस्तावित वातावरण , पर्यावरण तथा जलबायु परिवर्तन अनुकुलन सम्बन्धि योजनाहरुको प्राथमिकता क्रम अनुसारको सुचि												
गुरुयोजनाको समिक्षा, समायोजन तथा योजना तर्जुमा २०७५												
१	१	गैतोला बाँध निर्माण	7060201POWL01	१	तटबन्ध तथा भू-क्षय नियन्त्रण	नयाँ			गैतोला	४५	१२५,०००	वडा
२	२	धर्माघर पौठा बाँध निर्माण	7060201POWL02	१	तटबन्ध तथा भू-क्षय नियन्त्रण	नयाँ		०.८१	धर्माघर पौठा	२५	१२५,०००	वडा
३	३	रनखोला बाँध निर्माण	7060201POWL03	१	तटबन्ध तथा भू-क्षय नियन्त्रण	नयाँ		०.०५	रनखोला	२५	१२५,०००	वडा
४	४	तन्नाघाट बाँध निर्माण	7060201POWL04	१	तटबन्ध तथा भू-क्षय नियन्त्रण	नयाँ			तन्नाघाट	१०	१२५,०००	वडा
५	५	बालिबगड बाँध निर्माण	7060201POWL05	१	तटबन्ध तथा भू-क्षय नियन्त्रण	नयाँ			बालिबगड	९	१२५,०००	वडा
६	६	कालिका आ.वि. शौचालय निर्माण	7060201POWL06	१	सरसफाई तथा अन्य	नयाँ			कालिका आ.वि.		१२५,०००	वडा
७	७	सरस्वती आ.वि. शौचालय निर्माण	7060201POWL07	१	सरसफाई तथा अन्य	नयाँ			सरस्वती आ.वि.		१२५,०००	वडा
८	८	छपाली मा.वि. शौचालय निर्माण	7060201POWL08	१	सरसफाई तथा अन्य	नयाँ			छपाली मा.वि.		१२५,०००	वडा
९	९	स्वास्थ्य चौकि शौचालय निर्माण	7060201POWL09	१	सरसफाई तथा अन्य	नयाँ			स्वास्थ्य चौकि		१२५,०००	वडा

क.स.	प्राथमिकता क्रम	प्रस्तावित योजनाको नाम	योजनाको कोड	वडा न.	योजनाको प्रकार	योजनाको प्रकृति (नँया /मर्मत /पुनः निर्माण)	प्रस्तावित स्रोतको नाम (श्रोत सुधार भए)	बहाब लि/से	लाभान्वित टोलहरुको नाम	घरधुरी संख्या	योजनाको अनुमानित लागत	कार्यान्वयन गर्ने निकाय
१०	१०	भवानी आ.वि. खानेपानी	7060201POWL10	१	मुल संरक्षण/सुधार	नयाँ			भवानी आ.वि.		१२५,०००	वडा
११	११	तेडिमाण्डौं वृक्षारोपण	7060201POWL11	१	वृक्षारोपण तथा पहिरो नियन्त्रण	नयाँ			तेडिमाण्डौं	५८	१२५,०००	वडा
१२	१२	पयतोला वृक्षारोपण	7060201POWL12	१	वृक्षारोपण तथा पहिरो नियन्त्रण	नयाँ			पयतोला	८	१२५,०००	वडा
१३	१३	औल वृक्षारोपण	7060201POWL13	१	वृक्षारोपण तथा पहिरो नियन्त्रण	नयाँ			औल	२५	१२५,०००	वडा
१४	१४	खानाकोट वृक्षारोपण	7060201POWL14	१	वृक्षारोपण तथा पहिरो नियन्त्रण	नयाँ			खानाकोट	५८	१२५,०००	वडा
१५	१५	औलदेखि गाउँसम्म वृक्षारोपण	7060201POWL15	१	वृक्षारोपण तथा पहिरो नियन्त्रण	नयाँ			औल देखि गाउँ	५३	१२५,०००	वडा
१६	१६	डाणाबाघ मन्दिर वृक्षारोपण	7060201POWL16	१	वृक्षारोपण तथा पहिरो नियन्त्रण	नयाँ			डाणाबाघ मन्दिर	२००	१२५,०००	वडा
१७	१७	रतडा खोल्सी श्रोत संरक्षण	7060201POWL17	१	मुल संरक्षण/सुधार	नयाँ			रतडा खोल्सी	४०	१२५,०००	वडा
१८	१८	परिवाटा मिन्ना माटो संरक्षण	7060201POWL18	१	वृक्षारोपण तथा पहिरो नियन्त्रण	नयाँ			परिवाटा	९	१२५,०००	वडा
१९	१९	रोप्टेपानी माटो संरक्षण	7060201POWL19	१	वृक्षारोपण तथा पहिरो नियन्त्रण	नयाँ			विनेवाडा	३४	१२५,०००	वडा
२०	२०	खलगडा माटो संरक्षण	7060201POWL20	१	वृक्षारोपण तथा पहिरो नियन्त्रण	नयाँ			खानाकोट	२	१२५,०००	वडा
२१	२१	लिचिघर तटबन्ध तथा भू-क्षय नियन्त्रण	7060201POWL21	१	तटबन्ध तथा भू-क्षय नियन्त्रण	नयाँ			लिर्थाघर	२५	१२५,०००	वडा
२२	२२	खनगवा तटबन्ध तथा भू-क्षय नियन्त्रण	7060201POWL22	१	तटबन्ध तथा भू-क्षय नियन्त्रण	नयाँ			खनगवा	२०	१२५,०००	वडा
२३	२३	छणेखोला तटबन्ध तथा भू-क्षय नियन्त्रण	7060201POWL23	१	तटबन्ध तथा भू-क्षय नियन्त्रण	नयाँ			चेडीगाउ	४५	१२५,०००	वडा

क्र.सं.	प्राथमिकता क्रम	प्रस्तावित योजनाको नाम	योजनाको कोड	वडा न.	योजनाको प्रकार	योजनाको प्रकृति (नँया /मर्मत /पुनः निर्माण)	प्रस्तावित स्रोतको नाम (श्रोत सुधार भए)	बहाब लि/से	लाभान्वित टोलहरुको नाम	घरधुरी संख्या	योजनाको अनुमानित लागत	कार्यान्वयन गर्ने निकाय
२४	१	ठुलाखोला श्रोत संरक्षण	7060202POWL01	२	मुल संरक्षण/सुधार	नयाँ	परिना, ठाडो भिमल, तलपिनेरन, तलपिन्ना, देहिमाण्डौं, जाजरए, डुब्के	०.०१+०.१६+१.१७+०.४९+०.०८+०.००२+०.०८४	ओखट्टे क , ओखट्टे ग, ओखट्टे क ख ग, ओखट्टे क ख ग,सिर्मा क , सिर्मा क	१२०	१२५,०००	वडा
२५	२	रोलखोला श्रोत संरक्षण	7060202POWL02	२	मुल संरक्षण/सुधार	नयाँ	कफलकोट, लुसाकोट, चनडे, गाइनौला, दुन्यार, उमाखेत, बजेडा, कासेनौला	०.०९+०.०१+०.३५	धामिलुसा छ, लुसाकोट ख, खटगडा घ, खटगडा क, खटगडा ख, खटगडा क, पयतोला, खटगडा क, पयतोला	१००	१२५,०००	वडा
२६	३	पिनेरखोला श्रोत संरक्षण, सिन्नाडा ग्वानी वृक्षारोपण	7060202POWL03	२	मुल संरक्षण/सुधार	नयाँ	सत्यापानी, बसेलखोला	०.८०+ ०.४९	मुडभारा, मुडभारा, ग्वानी क ख ग घ, ग्वानी ख ग घ	११०	१२५,०००	वडा
२७	१	सेरीखेत तटबन्धन	7060203POWL01	३	तटबन्ध तथा भू-क्षय नियन्त्रण	नयाँ	सेरखेत	१.५	बेटारा	६१	१२५,०००	वडा
२८	२	नार्याहम्जना तटबन्धन	7060203POWL02	३	तटबन्ध तथा भू-क्षय नियन्त्रण	नयाँ	नायाहन्जना	१.५	बेटारा	६१	१२५,०००	वडा
२९	३	डिमुरेखोला तटबन्धन	7060203POWL03	३	तटबन्ध तथा भू-क्षय नियन्त्रण	नयाँ	डिमुरेखोला	३.४५	रावलगाउ, सेल्धारा	१८	१२५,०००	वडा
३०	४	पानीमुल तटबन्धन	7060203POWL04	३	तटबन्ध तथा भू-क्षय नियन्त्रण	नयाँ	बजेडी	२.४५	बाहुनगाउ, नौतली	३२	१२५,०००	वडा
३१	५	रुन खाली तटबन्धन	7060203POWL05	३	तटबन्ध तथा भू-क्षय नियन्त्रण	नयाँ	छन्चणा	७	भुलवाडा, रावलगाउँ	६५	१२५,०००	वडा

क्र.सं.	प्राथमिकता क्रम	प्रस्तावित योजनाको नाम	योजनाको कोड	वडा न.	योजनाको प्रकार	योजनाको प्रकृति (नँया /मर्मत /पुनः निर्माण)	प्रस्तावित स्रोतको नाम (श्रोत सुधार भए)	बहाब लि/से	लाभान्वित टोलहरुको नाम	घरधुरी संख्या	योजनाको अनुमानित लागत	कार्यान्वयन गर्ने निकाय
३२	६	मुथिगडा बेड तटबन्धन	7060203POWL06	३	तटबन्ध तथा भू-क्षय नियन्त्रण	नयाँ	पानीमुल ए	०.१	नौतली, भुलवाडा	३९	१२५,०००	वडा
३३	७	जुरेनी तटबन्धन	7060203POWL07	३	तटबन्ध तथा भू-क्षय नियन्त्रण	नयाँ	जुरेनी	५.२५	सेल्धारा, पानीखाल	२८	१२५,०००	वडा
३४	८	मुराधारा श्रोत संरक्षण	7060203POWL08	३	मुल संरक्षण/सुधार	नयाँ	मुरा	१.५	सेल्धारा ख	८	१२५,०००	वडा
३५	९	धौनेखोला कचाली पुल	7060203POWL09	३	वृक्षारोपण तथा पहिरो नियन्त्रण	नयाँ	धौनेखोला	८	कचाली, कमछाडा, गर्खा	१६३	१२५,०००	वडा
३६	१०	रावलगाउ जात पुज्ना	7060203POWL10	३	वृक्षारोपण तथा पहिरो नियन्त्रण	नयाँ	जातपुज्ना	०.१	रावलगाउ	४४	१२५,०००	वडा
३७	११	खाडर दोकट बृक्षारोपण	7060203POWL11	३	वृक्षारोपण तथा पहिरो नियन्त्रण	नयाँ	डिमुरेखोला, धौनेखोला	३.४५+८	गर्खा, लुहारवाडा	१८३	१२५,०००	वडा
३८	१२	कमछाडा नौला सुधार	7060203POWL12	३	मुल संरक्षण/सुधार	नयाँ	कमछाडा ना	१.१	कमछाडा	६७	१२५,०००	वडा
३९	१३	सैनगाउ नौला सुधार	7060203POWL13	३	मुल संरक्षण/सुधार	नयाँ	ना	०.२	सैनगाउँ	३	१२५,०००	वडा
४०	१४	ढोलीधारा सिम	7060203POWL14	३	वृक्षारोपण तथा पहिरो नियन्त्रण	नयाँ	ढोलीधारा सिम	०.८	सैनगाउँ	३	१२५,०००	वडा
४१	१५	मेलका धारा सुधार	7060203POWL15	३	मुल संरक्षण/सुधार	नयाँ	मेलका धारा	०.२	बेटारा	१५	१२५,०००	वडा
४२	१६	दाब्ले तटबन्धन	7060203POWL16	३	तटबन्ध तथा भू-क्षय नियन्त्रण	नयाँ	मललो दाब्ले	१.४५	पानीखाल	१८	१२५,०००	वडा
४३	१७	बगड बोरेबाज	7060203POWL17	३	वृक्षारोपण तथा पहिरो नियन्त्रण	नयाँ	बोरेबाज	२.२५	बेटारा	६१	१२५,०००	वडा
४४	१८	धानेछडा फगाला वृक्षारोपण	7060203POWL18	३	वृक्षारोपण तथा पहिरो नियन्त्रण	नयाँ	घट्टेखोला	७	साप्रा	११६	१२५,०००	वडा
४५	१९	छडा दाब्ले वृक्षारोपण	7060203POWL19	३	वृक्षारोपण तथा पहिरो नियन्त्रण	नयाँ	छडा	५	पानीखाल	१००	१२५,०००	वडा
४६	२०	धौनेखोला राबाटा वृक्षारोपण तटबन्धन	7060203POWL20	३	वृक्षारोपण तथा पहिरो नियन्त्रण	नयाँ	छणेखोला	५	गर्खा, पानीखाल	३६०	१२५,०००	वडा

क्र.सं.	प्राथमिकता क्रम	प्रस्तावित योजनाको नाम	योजनाको कोड	वडा न.	योजनाको प्रकार	योजनाको प्रकृति (नँया /मर्मत /पुनः निर्माण)	प्रस्तावित स्रोतको नाम (श्रोत सुधार भए)	बहाब लि/से	लाभान्वित टोलहरुको नाम	घरधुरी संख्या	योजनाको अनुमानित लागत	कार्यान्वयन गर्ने निकाय
४७	२१	खार वृक्षारोपण	7060203POWL21	३	वृक्षारोपण तथा पहिरो नियन्त्रण	नयाँ	साईलीगाड	५००	कमछाडा	७२	१२५,०००	वडा
४८	२२	पनेरीखोला कचाली वृक्षारोपण	7060203POWL22	३	वृक्षारोपण तथा पहिरो नियन्त्रण	नयाँ	पनेरा	१.९	कचाली	५९	१२५,०००	वडा
४९	२३	काटेबाटा वृक्षारोपण	7060203POWL23	३	वृक्षारोपण तथा पहिरो नियन्त्रण	नयाँ	अन्छेखोला	९	स्वा.चौ., वडा का, संघ संस्था	८	१२५,०००	वडा
५०	१	बहुउदेश्यीय नर्सरी स्थापना	7060204POWL01	४	बहुउद्देश्यिय नर्सरी स्थापना	नयाँ			डौड, भल्मा, पातल, गांखेत	६५३	१२५,०००	वडा
५१	२	बयडा क टोल वृक्षारोपण	7060204POWL02	४	वृक्षारोपण तथा पहिरो नियन्त्रण	नयाँ			डौड	२०	१२५,०००	वडा
५२	३	लोरगडा रौवाबगड ठुलो तटबन्धन	7060204POWL03	४	तटबन्ध तथा भू-क्षय नियन्त्रण	नयाँ			डौड	२५	१२५,०००	वडा
५३	४	देउकाट्टे तटबन्धन वृक्षारोपण	7060204POWL04	४	वृक्षारोपण तथा पहिरो नियन्त्रण	नयाँ			देउकाट्टे	१८	१२५,०००	वडा
५४	५	फोकटे खोला तटबन्धन वृक्षारोपण	7060204POWL05	४	वृक्षारोपण तथा पहिरो नियन्त्रण	नयाँ			पातल	३०	१२५,०००	वडा
५५	६	सेल्तडा तटबन्धन वृक्षारोपण	7060204POWL06	४	वृक्षारोपण तथा पहिरो नियन्त्रण	नयाँ			सेल्तडा	१०	१२५,०००	वडा
५६	७	कुयाझ्याल तटबन्धन वृक्षारोपण	7060204POWL07	४	वृक्षारोपण तथा पहिरो नियन्त्रण	नयाँ			कुयाझ्याल	१०	१२५,०००	वडा
५७	८	धामिघट्ट तटबन्धन	7060204POWL08	४	तटबन्ध तथा भू-क्षय नियन्त्रण	नयाँ				२५०	१२५,०००	वडा
५८	९	सुधारिएको चुलो	7060204POWL09	४	सरसफाई तथा अन्य	नयाँ				६५३	१२५,०००	वडा
५९	११	जजमावि छात्राबास सरसफाई योजना	7060204POWL11	४	सरसफाई तथा अन्य	नयाँ			डौड, भल्मा, गांखेत		१२५,०००	वडा

क्र.सं.	प्राथमिकता क्रम	प्रस्तावित योजनाको नाम	योजनाको कोड	वडा न.	योजनाको प्रकार	योजनाको प्रकृति (नँया /मर्मत /पुनः निर्माण)	प्रस्तावित स्रोतको नाम (श्रोत सुधार भए)	बहाब लि/से	लाभान्वित टोलहरुको नाम	घरधुरी संख्या	योजनाको अनुमानित लागत	कार्यान्वयन गर्ने निकाय
६०	१२	भवानी आ.वि. शौचालय निर्माण	7060204POWL12	४	सरसफाई तथा अन्य	नयाँ			डौड		१२५,०००	वडा
६१	१३	कालिका मन्दिर शौचालय निर्माण	7060204POWL13	४	सरसफाई तथा अन्य	नयाँ			डौड		१२५,०००	वडा
६२	१४	अशुद्वाला चर्पी निर्माण	7060204POWL14	४	सरसफाई तथा अन्य	नयाँ			सायल ४, ५ वडा		१२५,०००	वडा
६३	१५	सुनेली धारा श्रोत संरक्षण	7060204POWL15	४	मुल संरक्षण/सुधार	नयाँ			गांखेत		१२५,०००	वडा
६४	१६	गांखेत श्रोत संरक्षण	7060204POWL16	४	मुल संरक्षण/सुधार	नयाँ			गांखेत		१२५,०००	वडा
६५	१७	सैन श्रोत संरक्षण	7060204POWL17	४	मुल संरक्षण/सुधार	नयाँ			सुण्ड		१२५,०००	वडा
६६	१८	जजमावि वृक्षारोपण	7060204POWL18	४	वृक्षारोपण तथा पहिरो नियन्त्रण	नयाँ					१२५,०००	वडा
६७	१९	डांडाछेउ श्रोत संरक्षण	7060204POWL19	४	मुल संरक्षण/सुधार	नयाँ				१०	१२५,०००	वडा
६८	२०	बहने खोला तटबन्धन	7060204POWL20	४	मुल संरक्षण/सुधार	नयाँ			भल्मा	६	१२५,०००	वडा
६९	२१	छेउगडा तटबन्धन	7060204POWL21	४	तटबन्ध तथा भू-क्षय नियन्त्रण	नयाँ			कनेडा	८	१२५,०००	वडा
७०	२२	कनेडा तटबन्धन	7060204POWL22	४	तटबन्ध तथा भू-क्षय नियन्त्रण	नयाँ				५	१२५,०००	वडा
७१	२३	बाउटार तटबन्धन	7060204POWL23	४	तटबन्ध तथा भू-क्षय नियन्त्रण	नयाँ				२०	१२५,०००	वडा
७२	२४	बाबनसैन तटबन्धन	7060204POWL24	४	तटबन्ध तथा भू-क्षय नियन्त्रण	नयाँ			बाबनसैन	१०	१२५,०००	वडा
७३	२५	देउपन्ना तटबन्धन	7060204POWL25	४	तटबन्ध तथा भू-क्षय नियन्त्रण	नयाँ				१५	१२५,०००	वडा
७४	२६	खालीखोला भल्मा	7060204POWL26	४	तटबन्ध तथा भू-क्षय नियन्त्रण	नयाँ				३५	१२५,०००	वडा

क्र.सं.	प्राथमिकता क्रम	प्रस्तावित योजनाको नाम	योजनाको कोड	वडा न.	योजनाको प्रकार	योजनाको प्रकृति (नँया /मर्मत /पुनः निर्माण)	प्रस्तावित स्रोतको नाम (श्रोत सुधार भए)	बहाब लि/से	लाभान्वित टोलहरुको नाम	घरधुरी संख्या	योजनाको अनुमानित लागत	कार्यान्वयन गर्ने निकाय
७५	२७	भैसे ओडार तटबन्धन	7060204POWL27	४	तटबन्ध तथा भू-क्षय नियन्त्रण	नयाँ				२०	१२५,०००	वडा
७६	२८	गैरा वृक्षारोपण	7060204POWL28	४	वृक्षारोपण तथा पहिरो नियन्त्रण	नयाँ				३०	१२५,०००	वडा
७७	१	बहुउदेश्यीय नर्सरी स्थापना	7060205POWL01	५	बहुउद्देश्यिय नर्सरी स्थापना	नयाँ			वडा नं. ५		१२५,०००	वडा
७८	२	बलताडा तटबन्धन	7060205POWL02	५	तटबन्ध तथा भू-क्षय नियन्त्रण	नयाँ			सुण्ड		१२५,०००	वडा
७९	३	ढिप्पु गुरेना वृक्षारोपण	7060205POWL03	५	वृक्षारोपण तथा पहिरो नियन्त्रण	नयाँ			गुरेना	३२	१२५,०००	वडा
८०	४	दैना वृक्षारोपण	7060205POWL04	५	वृक्षारोपण तथा पहिरो नियन्त्रण	नयाँ			दैना	५०	१२५,०००	वडा
८१	५	अशुद्वाला तटबन्धन	7060205POWL05	५	तटबन्ध तथा भू-क्षय नियन्त्रण	नयाँ			घोघातल	२०	१२५,०००	वडा
८२	६	तल्लाखेत वृक्षारोपण	7060205POWL06	५	वृक्षारोपण तथा पहिरो नियन्त्रण	नयाँ			सा.डौ. ७	३५	१२५,०००	वडा
८३	७	कुयाभ्र्याल वृक्षारोपण	7060205POWL07	५	वृक्षारोपण तथा पहिरो नियन्त्रण	नयाँ			सा.डौ. ८	१५	१२५,०००	वडा
८४	८	तेलभ्रार वृक्षारोपण	7060205POWL08	५	वृक्षारोपण तथा पहिरो नियन्त्रण	नयाँ			सा.डौ. ६	२०	१२५,०००	वडा
८५	९	चौडिकपारी वृक्षारोपण	7060205POWL09	५	वृक्षारोपण तथा पहिरो नियन्त्रण	नयाँ			सा.डौ. ८	१८	१२५,०००	वडा
८६	१०	कोलपानी वृक्षारोपण	7060205POWL10	५	वृक्षारोपण तथा पहिरो नियन्त्रण	नयाँ			सा.डौ. ६	४०	१२५,०००	वडा
८७	११	नाडि टुडा वृक्षारोपण	7060205POWL11	५	वृक्षारोपण तथा पहिरो नियन्त्रण	नयाँ			सा.डौ. ७		१२५,०००	वडा

क्र.सं.	प्राथमिकता क्रम	प्रस्तावित योजनाको नाम	योजनाको कोड	वडा न.	योजनाको प्रकार	योजनाको प्रकृति (नँया /मर्मत /पुनः निर्माण)	प्रस्तावित स्रोतको नाम (श्रोत सुधार भए)	बहाब लि/से	लाभान्वित टोलहरुको नाम	घरधुरी संख्या	योजनाको अनुमानित लागत	कार्यान्वयन गर्ने निकाय
८८	१२	चामा तटबन्धन	7060205POWL12	५	तटबन्ध तथा भू-क्षय नियन्त्रण	नयाँ			सा.डौ. ६		१२५,०००	वडा
८९	१३	भैरव टोल तटबन्धन	7060205POWL13	५	तटबन्ध तथा भू-क्षय नियन्त्रण	नयाँ			सा.डौ. ६		१२५,०००	वडा
९०	१४	कालिका मावि चर्पी नि.	7060205POWL14	५	सरसफाई तथा अन्य	नयाँ			सा.डौ. ५		१२५,०००	वडा
९१	१५	अशुद्वाला चर्पी निर्माण	7060205POWL15	५	सरसफाई तथा अन्य	नयाँ			सा.डौ. ५		१२५,०००	वडा
९२	१६	पिनेर नौला श्रोत संरक्षण	7060205POWL16	५	मुल संरक्षण/सुधार	नयाँ			घोघातल		१२५,०००	वडा
९३	१७	घट्टेखोला ढुंगेधारा निर्माण	7060205POWL17	५	मुल संरक्षण/सुधार	नयाँ			सा.डौ. ५		१२५,०००	वडा
९४	१८	ऐक्वायर माणु चर्पी निर्माण	7060205POWL18	५	सरसफाई तथा अन्य	नयाँ			वडा नं. ५		१२५,०००	वडा
९५	१९	घोघातल ऐक्वायर माणु चर्पी निर्माण	7060205POWL19	५	सरसफाई तथा अन्य	नयाँ			घोघातल		१२५,०००	वडा
९६	२०	चनेपानी वृक्षारोपण	7060205POWL20	५	वृक्षारोपण तथा पहिरो नियन्त्रण	नयाँ			थापाटोल		१२५,०००	वडा
९७	२१	परिइजर वृक्षारोपण	7060205POWL21	५	वृक्षारोपण तथा पहिरो नियन्त्रण	नयाँ			मतेली		१२५,०००	वडा
९८	२२	कालेगडा श्रोत संरक्षण	7060205POWL22	५	मुल संरक्षण/सुधार	नयाँ			मतेली		१२५,०००	वडा
९९	२३	बाबैधारा श्रोत संरक्षण	7060205POWL23	५	मुल संरक्षण/सुधार	नयाँ			पटकानी	९०	१२५,०००	वडा
१००	२४	खोला घट्टेखेत तटबन्धन	7060205POWL24	५	तटबन्ध तथा भू-क्षय नियन्त्रण	नयाँ			घोघातल	२०	१२५,०००	वडा
१०१	२५	तुरतुरे धारा तटबन्धन	7060205POWL25	५	तटबन्ध तथा भू-क्षय नियन्त्रण	नयाँ			पटकानी	२५	१२५,०००	वडा
१०२	२६	सैनखेत तटबन्धन	7060205POWL26	५	तटबन्ध तथा भू-क्षय नियन्त्रण	नयाँ			घोघातल	८०	१२५,०००	वडा

क.स.	प्राथमिकता क्रम	प्रस्तावित योजनाको नाम	योजनाको कोड	वडा न.	योजनाको प्रकार	योजनाको प्रकृति (नँया /मर्मत /पुनः निर्माण)	प्रस्तावित स्रोतको नाम (श्रोत सुधार भए)	बहाब लि/से	लाभान्वित टोलहरुको नाम	घरधुरी संख्या	योजनाको अनुमानित लागत	कार्यान्वयन गर्ने निकाय
१०३	२७	गोबर ग्यास बि. चुलो	7060205POWL27	५	सरसफाई तथा अन्य	नयाँ			पुरै वडा		१२५,०००	वडा
१०४	२९	झुलेल्ला तटबन्धन	7060205POWL29	५	तटबन्ध तथा भू-क्षय नियन्त्रण	नयाँ			पटकानी	३५	१२५,०००	वडा
१०५	३०	कटौजी वृक्षारोपण	7060205POWL30	५	वृक्षारोपण तथा पहिरो नियन्त्रण	नयाँ				२०	१२५,०००	वडा
१०६	३१	मालुमृला तटबन्धन	7060205POWL31	५	तटबन्ध तथा भू-क्षय नियन्त्रण	नयाँ			पटकानी, दैना, घोघातल	२५०	१२५,०००	वडा
१०७	३२	मण्यानी वृक्षारोपण	7060205POWL32	५	वृक्षारोपण तथा पहिरो नियन्त्रण	नयाँ			सुनिबाटा, पटकानी, धारमि	५०	१२५,०००	वडा
१०८	३३	कौटोला वृक्षारोपण	7060205POWL33	५	वृक्षारोपण तथा पहिरो नियन्त्रण	नयाँ			सुनिबाटा	८०	१२५,०००	वडा
१०९	३४	हिउनाया वृक्षारोपण	7060205POWL34	५	वृक्षारोपण तथा पहिरो नियन्त्रण	नयाँ			घोघातल	८०	१२५,०००	वडा
११०	३५	जण्यापानी वृक्षारोपण	7060205POWL35	५	वृक्षारोपण तथा पहिरो नियन्त्रण	नयाँ			भांगोबुया, पटाकानी	२५	१२५,०००	वडा
१११	३६	डुमरी पानीखाल वृक्षारोपण	7060205POWL36	५	वृक्षारोपण तथा पहिरो नियन्त्रण	नयाँ			डमरी, गुरेना, दैना, ढिपु	४०	१२५,०००	वडा
११२	१	काफलखोला पहिरो नियन्त्रण	7060206POWL01	६	तटबन्ध तथा भू-क्षय नियन्त्रण	नयाँ		५	मल्लो, तल्लो, कामी, थला	१७०	१२५,०००	वडा
११३	२	उदरिखेत पहिरो नियन्त्रण	7060206POWL02	६	तटबन्ध तथा भू-क्षय नियन्त्रण	नयाँ			दल्लेक, बगर, सल्लिखान	१८५	१२५,०००	वडा
११४	३	पुरानो कोल पहिरो नियन्त्रण	7060206POWL03	६	तटबन्ध तथा भू-क्षय नियन्त्रण	नयाँ			पिपलभुवा, डांगो, ठेक, तलीगाउ, माझी, देउखला, पोखरी	९७	१२५,०००	वडा

क्र.सं.	प्राथमिकता क्रम	प्रस्तावित योजनाको नाम	योजनाको कोड	वडा न.	योजनाको प्रकार	योजनाको प्रकृति (नँया /मर्मत /पुनः निर्माण)	प्रस्तावित स्रोतको नाम (श्रोत सुधार भए)	बहाब लि/से	लाभान्वित टोलहरुको नाम	घरधुरी संख्या	योजनाको अनुमानित लागत	कार्यान्वयन गर्ने निकाय
११५	४	निमना तटबन्धन	7060206POWL04	६	तटबन्ध तथा भू-क्षय नियन्त्रण	नयाँ			रौकल्ला, बगर, चिजकाट्टे	८४	१२५,०००	वडा
११६	५	बाथथलो तटबन्धन	7060206POWL05	६	तटबन्ध तथा भू-क्षय नियन्त्रण	नयाँ			साउद नारा, कटालगाउ, अर्याडिझाड, लेग, दुधेखुम	२२१	१२५,०००	वडा
११७	६	भट्टेडा आ.वि. तटबन्धन	7060206POWL06	६	तटबन्ध तथा भू-क्षय नियन्त्रण	नयाँ			हिमालय आ.वि. दल्लेक		१२५,०००	वडा
११८	७	डोडर वृक्षारोपण	7060206POWL07	६	वृक्षारोपण तथा पहिरो नियन्त्रण	नयाँ			पिपलभुवा, डांगो, ठेक, तलीगाउ		१२५,०००	वडा
११९	८	दैनाखेत तटबन्धन	7060206POWL08	६	तटबन्ध तथा भू-क्षय नियन्त्रण	नयाँ			अलयतबाडा, रोकायानारा	१४६	१२५,०००	वडा
१२०	९	लांगडांगा तटबन्धन	7060206POWL09	६	तटबन्ध तथा भू-क्षय नियन्त्रण	नयाँ			चिजकाट्टे, बगर, रौकल्ला	८४	१२५,०००	वडा
१२१	१०	ऐरीपातल पहिरो नियन्त्रण	7060206POWL10	६	तटबन्ध तथा भू-क्षय नियन्त्रण	नयाँ			मल्लो, तल्लो, कामी, थला	१७०	१२५,०००	वडा
१२२	११	गुयलाखर्क तटबन्धन	7060206POWL11	६	तटबन्ध तथा भू-क्षय नियन्त्रण	नयाँ			साउद नारा, कटालगाउ	२२१	१२५,०००	वडा
१२३	१२	डोडर पहिरो नियन्त्रण	7060206POWL12	६	तटबन्ध तथा भू-क्षय नियन्त्रण	नयाँ			दल्लेक, बगर	१५६	१२५,०००	वडा
१२४	१३	धौलेगाउ वृक्षारोपण	7060206POWL13	६	वृक्षारोपण तथा पहिरो नियन्त्रण	नयाँ			साउदनारा, कटवालगाउ	२२१	१२५,०००	वडा
१२५	१४	ऐक्वायर माणु वृक्षारोपण	7060206POWL14	६	वृक्षारोपण तथा पहिरो नियन्त्रण	नयाँ			दल्लेक, बगर	१८५	१२५,०००	वडा
१२६	१५	लिउडेमेला पहिरो नियन्त्रण	7060206POWL15	६	तटबन्ध तथा भू-क्षय नियन्त्रण	नयाँ			मल्लो, तल्लो, थला	१७०	१२५,०००	वडा

क्र.सं.	प्राथमिकता क्रम	प्रस्तावित योजनाको नाम	योजनाको कोड	वडा न.	योजनाको प्रकार	योजनाको प्रकृति (नँया /मर्मत /पुनः निर्माण)	प्रस्तावित स्रोतको नाम (श्रोत सुधार भए)	बहाब लि/से	लाभान्वित टोलहरुको नाम	घरधुरी संख्या	योजनाको अनुमानित लागत	कार्यान्वयन गर्ने निकाय
१२७	१६	तलमाथि वृक्षारोपण	7060206POWL16	६	वृक्षारोपण तथा पहिरो नियन्त्रण	नयाँ			चिजकाट्टे, बगर, रौकल्ला	८४	१२५,०००	वडा
१२८	१७	सालडांडा वृक्षारोपण	7060206POWL17	६	वृक्षारोपण तथा पहिरो नियन्त्रण	नयाँ			मल्लो, तल्लो, थला	१७०	१२५,०००	वडा
१२९	१८	गौरेली वृक्षारोपण	7060206POWL18	६	वृक्षारोपण तथा पहिरो नियन्त्रण	नयाँ			साउदनारा, कटवालगाउ, अयडीझाड	२२१	१२५,०००	वडा
१३०	१९	देना तटबन्धन	7060206POWL19	६	तटबन्ध तथा भू-क्षय नियन्त्रण	नयाँ			साउदनारा, अयडीझाड, दुधेखुम	२२१	१२५,०००	वडा
१३१	२०	कुलासैनी तटबन्धन	7060206POWL20	६	तटबन्ध तथा भू-क्षय नियन्त्रण	नयाँ			साउदनारा, दुधेखुम, सैनगाउ	२२१	१२५,०००	वडा
१३२	२१	उतिस्यानी तटबन्धन	7060206POWL21	६	तटबन्ध तथा भू-क्षय नियन्त्रण	नयाँ			साउदनारा, दुधेखुम, सैनगाउ	२२१	१२५,०००	वडा
१३३	२२	पनेरा तटबन्धन	7060206POWL22	६	तटबन्ध तथा भू-क्षय नियन्त्रण	नयाँ			साउदनारा, दुधेखुम, सैनगाउ	२२१	१२५,०००	वडा
१३४	२३	कुलासैनी तटबन्धन	7060206POWL23	६	तटबन्ध तथा भू-क्षय नियन्त्रण	नयाँ			साउदनारा, कटवालगाउ, अयडीझाड, लेग, दुधेखुम, सैनगाउ	२२१	१२५,०००	वडा
१३५	२४	ढेकाखेत अलयतवाडा तटबन्धन	7060206POWL24	६	तटबन्ध तथा भू-क्षय नियन्त्रण	नयाँ			अलयतबाडा, रोकायागाउ	१६०	१२५,०००	वडा
१३६	२५	कालाढुंगा पन्छेदेउ	7060206POWL25	६	तटबन्ध तथा भू-क्षय नियन्त्रण	नयाँ			अलयतबाडा, रोकायागाउ	१६०	१२५,०००	वडा
१३७	२६	नाउली वृक्षारोपण	7060206POWL26	६	वृक्षारोपण तथा पहिरो नियन्त्रण	नयाँ			अलयतबाडा	८५	१२५,०००	वडा

क.स.	प्राथमिकता क्रम	प्रस्तावित योजनाको नाम	योजनाको कोड	वडा न.	योजनाको प्रकार	योजनाको प्रकृति (नँया /मर्मत /पुनः निर्माण)	प्रस्तावित स्रोतको नाम (श्रोत सुधार भए)	बहाब लि/से	लाभान्वित टोलहरुको नाम	घरधुरी संख्या	योजनाको अनुमानित लागत	कार्यान्वयन गर्ने निकाय
१३८	२७	खनीखान तटबन्धन	7060206POWL27	६	तटबन्ध तथा भू-क्षय नियन्त्रण	नयाँ			अलयतबाडा, कटेलगाउ, थला		१२५,०००	वडा
१३९	२८	उदरेखान तटबन्धन	7060206POWL28	६	तटबन्ध तथा भू-क्षय नियन्त्रण	नयाँ			साउद नारा		१२५,०००	वडा
१४०	२९	सानीखेत तटबन्धन	7060206POWL29	६	तटबन्ध तथा भू-क्षय नियन्त्रण	नयाँ			अलयतबाडा, आदर्श, सिरकाडा		१२५,०००	वडा
		जम्मा								**९५५३**	**१७,५००,०००**	
गाउँपालिकाको जम्मा										**१३१५१**	**२२,०००,०००**	